

# WETTERBERICHT DER DEUTSCHEN SEEWARTE

JAHRGANG 48 Nr. 274

Montag, 1. Oktober 1923

Mitteleuropäische Zeit — Luftdruck reduziert auf 0° Temperatur, N—Meeresspiegel. Schwere in 45° Breite — Temperatur in Graden Celsius — Windst. nach Beaufortskala (12 = Orkan) — Wetter: 00 bis 09 wolkenlos bis halb bedeckt, 10—19 halb bis ganz bedeckt, 20—29 Dunst oder Nebel, 30—39 Schauer, 40—49 Rieselregen, 50—59 sonstiger Regen, 60—69 Schnee, 70—79 Regen und Schnee gemischt, 80—89 Graupeln oder Hagel, 90—99 Gewitter — W = Witterungsverlauf seit der letzten Beobachtung: 0 = wolkenlos bis halb bedeckt, 1 = wolzig, 2 = anhaltend ganz bedeckt, 3 = Dunst oder Nebel, 4 = dichter Nebel, 5 = Schauer, 6 = Regen oder Rieselregen, 7 = Schnee, 8 = Graupeln oder Hagel, 9 = Gewitter — Relative Feuchtigkeit: 0 = 95—100%, 9 = 90—94%, 8 = 80—89%, 7 = 70—79%, 6 = 60—69%, 5 = 50—59%, 4 = 40—49%, 3 = 30—39%, 2 = 20—29%, 1 = 10—19%.

## NACHMITTAG UND ABEND DES VORTAGES

DEUTSCHE STATIONEN	NACHMITTAG 2 UHR								ABEND 7 UHR																	
	Luftdruck	Wind	Wetter	Temp.	Luftdruck Char. u. Änd.	W	Sichtweite in Km	Wolken	Rel. Feuchtigkeit	Niederschlag	Min.	Max.	See	Luftdruck	Wind	Wetter	Temp.	Luftdruck Char. u. Änd.	W	Sichtweite in Km	Wolken	Rel. Feuchtigkeit	Niederschlag	Min.	Max.	See
Borkum	769.7	W 3	00	18	-0.5	0	20	wolkenlos	8	0	0	0	769.5	W 2	01	16	-0.0	0	20	wolkenlos	8	0	0	0	0	0
Helgoland		www 3	heiter																							
Bremen																										
Hamburg	69.2	WSW 1	2a	17	0	3	2	1/10 1/10 str-sm	9	0	0	19	69.0	W 3	00	16	-0.0	1	4	wolkenlos	8	0	0	19	0	
Kiel	68.4	W 3	II	16	-0.5	2	0	1/10 str	9	0	0	19	68.0	W 2	01	15	-0.0	0	0.5	1/10 1/10 str	8	0	0	19	0	
Warnemünde																										
Swinemünde	69.6	W 3	II	13	-0.0	1	10	1/10 1/10 str-sm	7	0	0	20	69.6	WSW 1	41	13	-0.5	6	1	1/10 str	8	0	0	20	0	
Rügenwaldemünde																										
Danzig	64.8	WSW 4	02	14	+1.0	0	30	1/10 str	7	0	0	15	65.3	WSW 3	01	12	0	0	20	1/10 str	8	0	0	15	0	
Königsberg																										
Memel	62.3	WSW 4	01	13	+1.0	0	30	1/10 str	6	0	0	14	62.3	WSW 4	11	12	-1.0	1	20	1/10 str-sm	6	0	0	14	0	
Aachen	73.0	Stille	01	13	-1.0	0	30	1/10 str	6	0	0	14	71.1	Stille	01	12	-0.5	0	30	1/10 str-sm	7	0	0	14	0	
Löninge																										
Magdeburg	70.3	WSW 3	II	17	-0.5	5	10	1/10 str	8	0	0	19	70.2	WSW 3	00	17	-0.0	2	1	3/10 str	8	0	0	19	0	
Dresden	71.2	WSW 3	35	12	-0.5	6	1	1/10 str	9	0	0	15	69.7	WSW 3	26	15	+0.5	6	10	1/10 str	8	0	0	15	0	
Grünberg 1/3 Schl.																										
Breslau	68.8	WSW 3	16	16	0	5	10	1/10 str	6	0	0	16	68.7	WSW 3	11	11	0	1	10/10 str-sm	6	0	0	16	0		
Frankfurt 4/M.	71.4	Stille	01	13	-1.0	0	4	1/10 str	5	0	0	15	71.7	Stille	01	12	0	0	0	wolkenlos	6	0	0	15	0	
Friedrichshafen																										
Bamberg																										
Fürth																										
München	71.8	Stille	01	12	-1.0	0	10	wolkenlos	6	0	0	15	71.8	Stille	01	14	-0.0	0	0.5	wolkenlos	0	0	0	15	0	
Strassburg	71.5	NE 1	01	14	-0.5	0	10	wolkenlos	6	0	0	15	70.3	N 1	01	14	-0.5	0	10	wolkenlos	0	0	0	15	0	
Posen																										
Kahler Asten 852																										
Brocken 1148																										
Fichtelberg 1213																										
Schneekoppe 1603																										
Zugspitze 2964																										

\*) Es beobachtet statt um 2p und 7p: Kiel und Warnemünde um 8p, Aachen um 2<sup>1</sup> p, Dresden um 2<sup>1</sup> p, Bamberg um 9<sup>1</sup> p, K' Asten 2<sup>3</sup> p, Brocken 2<sup>1</sup> p, Schneekoppe 9<sup>1</sup> p, Zugspitze 2<sup>1</sup> p, 9<sup>1</sup> p — Luftdruck der Bergstationen nicht auf Schwere und N—Meeresspiegel reduziert.

### KÜSTENSTATIONEN UND FEUERSCHIFFE

NACHMITTAG UND ABEND DES VORTAGES	
List	2p: WWSW, wolzig, gar. Sicht, See 3/11 7p: WS-W heiter, ein dinstig, See 3
Bülk	2p: SW 1, W 1, 16° Sicht 2km, See 1/1 7p: WS-W, wolzig, gar. Sicht, See 3/11
Arkona	7p: WWSW, bedeckt, See 4/1
Aussenjade	
Marientraute	2p: 1/10 W, 17°, 15° Sicht 1km, See 1/1 7p: WS-W, wolzig, gar. Sicht, See 3/11
Borkumriff	2p: 1/10 W, 17°, 15° Sicht 1km, See 1/1 7p: WS-W, wolzig, gar. Sicht, See 3/11
Amrumbank	2p: WWSW, heiter, See 3 7p: W 3, bedeckt, See 3
Adlergrund	
Borkum	5p: 1/10 W, 17°, 15° Sicht 1km, See 1/1
HEUTE MORGEN	
List	8a WWSW, wolzig, gar. Sicht, See leicht
Bülk	11a WWSW 1/5, heiter, etwas dinstig, See 4 11a SW 1, W 1, 16° Sicht 2km, See 1/1
Arkona	8a SW 4, wolzig, See leicht bewegl.
Aussenjade	8a SW 3, bewölkt, See ruhig
Marientraute	8a WS-W, wolzig, gar. Sicht, See leicht
Borkumriff	11a WS-W, wolzig, gar. Sicht, See leicht
Amrumbank	8a WWSW, bewölkt, See 3
Adlergrund	
Borkum	

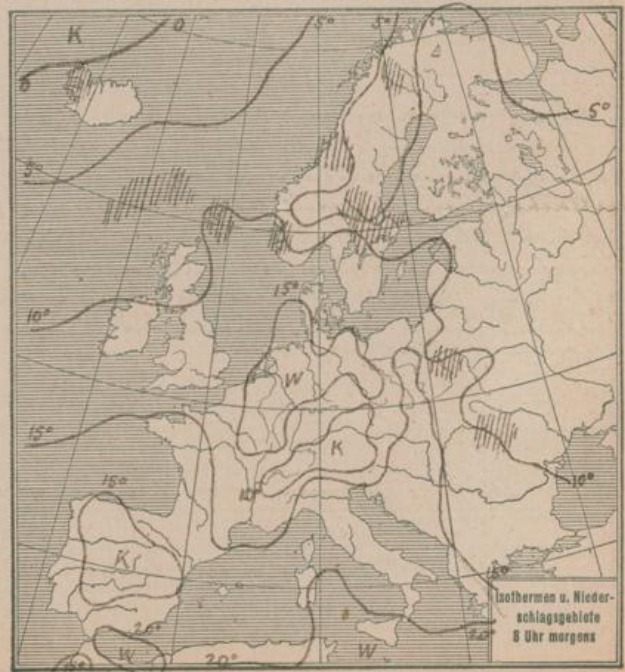
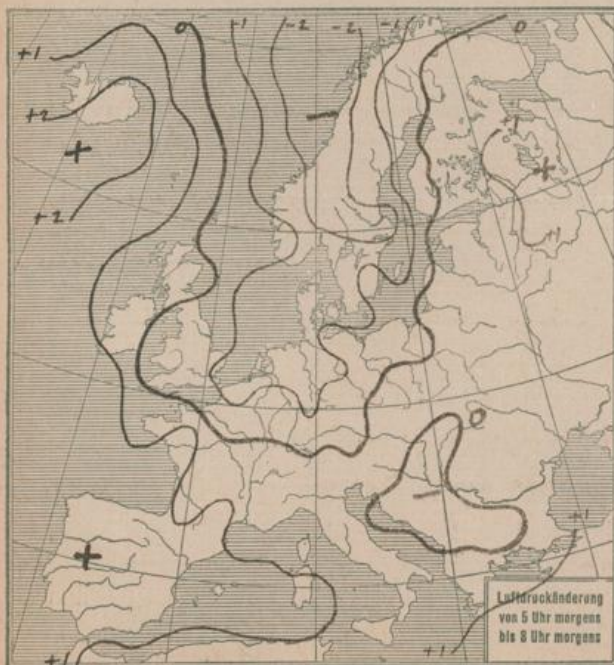
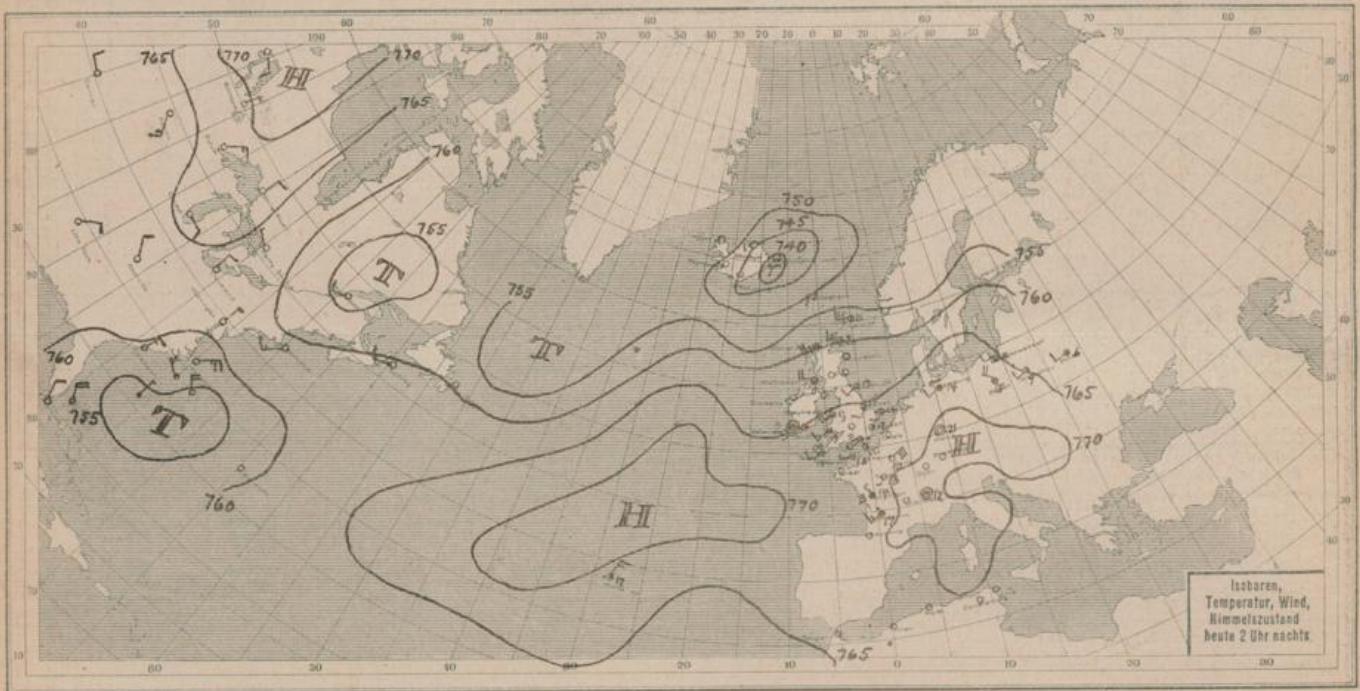
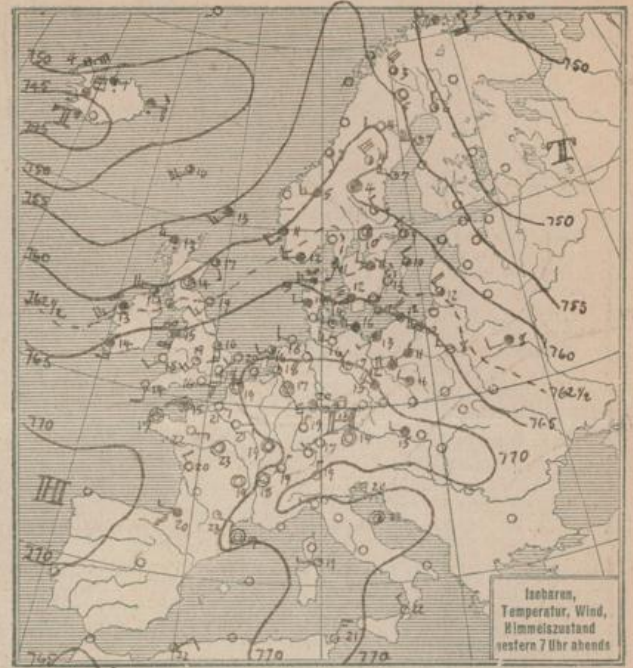
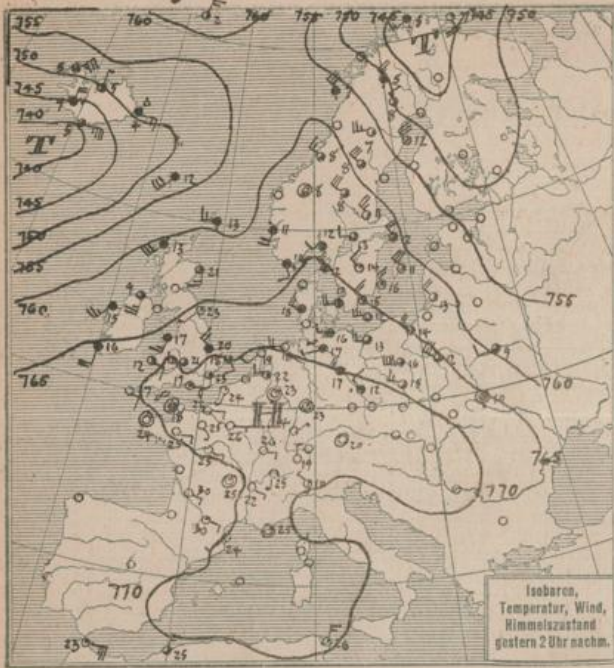
### HEUTE MORGEN 8 UHR

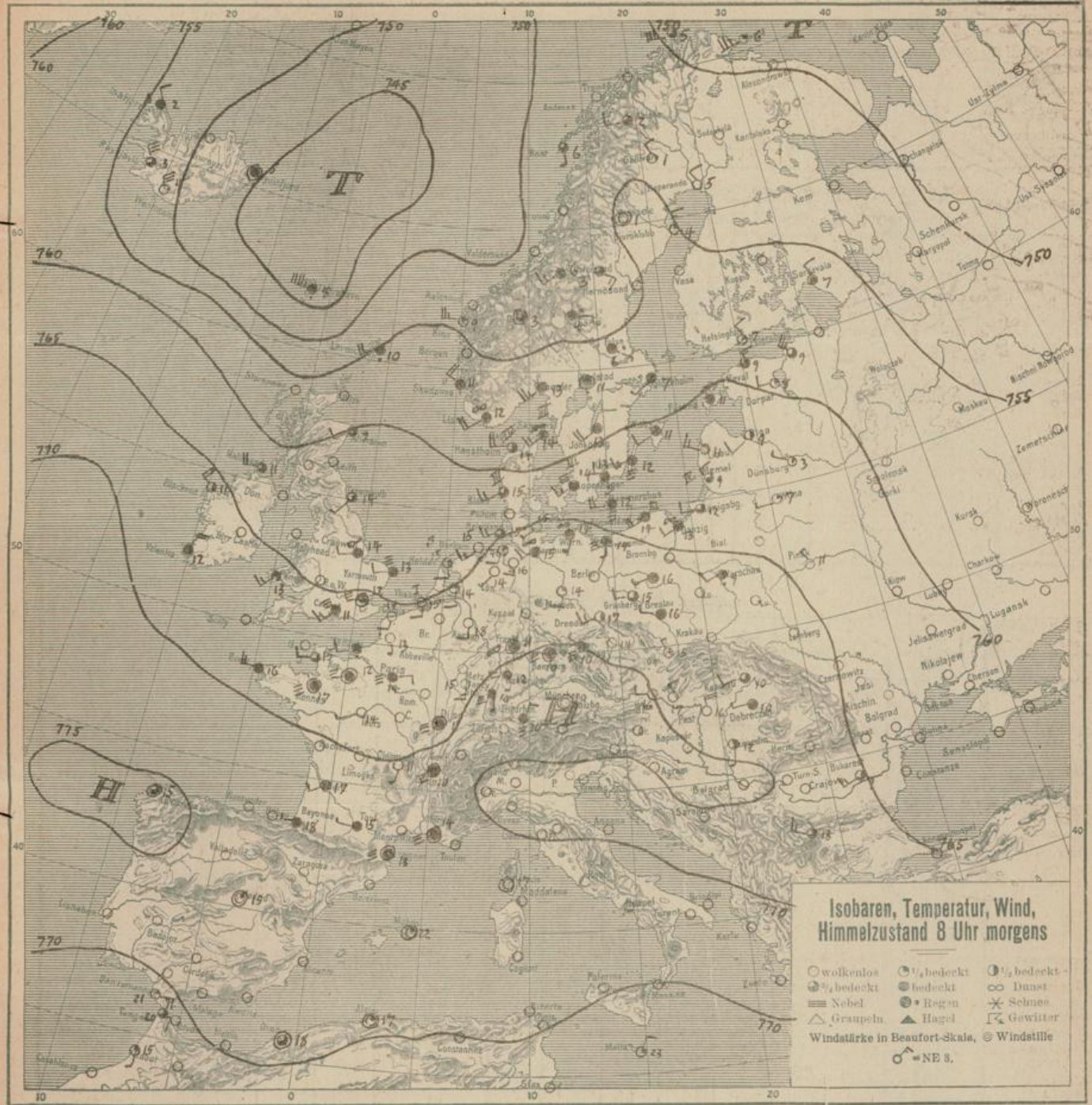
DEUTSCHE STATIONEN	Luftdruck	Wind	Wetter	Temp.	Luftdruck Char. u. Änd.	W	Sichtweite in Km	Wolken	Rel. Feuchtigkeit	Niederschlag	Min.	Max.	See
Borkum	764.4	SW 3	00	15	-1.0	0	20	wolkenlos	8	0	0	7	0
W' Haven	65.0	SSW 2	02	14	-0.0	5	10	1/10 str	9	0	0	12	0
Helgoland	65.2	WSW 3	bewölkt	15									3
Keihum													
Bremen	65.3	W 3	20	14	-1.5	3	10		0	0	0	13	0
Hamburg	65.7	SW 2	25	15	-1.0	3	2	1/10 1/10 str	9	0	0	12	0
St. Borstel		SW 2		15		3							11
Kiel	65.1	SW 1	01	15	-1.0	1	0.5	wolkenlos	9	0	0	13	0
Warnemünde	65.1	SSW 1	25	14	-1.0	1	2	1/10 str	9	0	0	13	0
Swinemünde	65.5	SSW 1	24	14	-0.5	0	0.20	Nebel	0	1	0	13	0
Rügenwaldemünde	69.5	WSW 4	bedeckt	14	-0.5	2							12
Danzig	62.7	SW 2	24	13	-0.5	1	4	Dunst	9	0	0	10	0
Königsberg	64.1	W 2	12	12	-0.0	1	4	1/10 str	9	0	0	8	0
Memel	63.5	WSW 2	12	9	-0.5	1	20	1/10 str	8	0	0	10	0
Aachen	66.4	W 2	01	15	-0.5	0	30	wolkenlos	8	0	0	10	0
Löninge													
Magdeburg	69.6	SSW 2	02	14	-1.0	0	4	1/10 str	9	0	0	12	0
Dresden	69.8	WSW 3	12	17	-0.5	1	10	1/10 str	8	0	0	12	0
Grünberg 1/3 Schl.	67.5	W 2	10	15	-0.0	6	10	1/10 str	9	0	0	9	0
Breslau	67.6	WSW 2	11	16	+0.5	6	10	1/10 str	9	0	0	13	0
Frankfurt 4/M.	69.1	Stille	24	11	-1.0	3	2	Dunst	8	0	0	10	0
Karlsruhe	69.5	Stille	27	12	-0.5	3	0.5	Nebel	0	0	0	10	0
Friedrichshafen	70.0	NE 2	27	10	-0.0	1		Nebel	0	0	0	9	0
Bamberg	70.5	Stille	27	10	-0.5	3	0.50	Nebel	0	1	0	9	0
Fürth													
München	71.1	Stille	01	10	-0.0	3	10	wolkenlos	9	0	0	5	0
Strassburg													
Posen													
Kahler Asten 852		W 4	01	12	-0.0	2	20	wolkenlos	8	0	0	10	0
Brocken 1148	64.8	ESE 6	02	11	-0.0	6	20	1/10 str	7	0	0	5	0
Fichtelberg 1213	66.1	WSW 4	03	10	+1.0	4	4	1/10 str	0	0	0	9	0
Schneekoppe 1603	62.4	WSW 3	00	7	+0.5	4	0.5	wolkenlos	0	0	0	0	0
Zugspitze 2964	54.8	WSW 3	00	3	-0.0	3	20	wolkenlos	9	0	0	0	0

\*) Es beobachtet: Dresden 8<sup>1</sup> a, Karlsruhe 7<sup>1</sup> a, Schneekoppe 7<sup>0</sup> a, Zugspitze 7<sup>1</sup> a Luftdruck der Bergstationen nicht auf Schwere und N—Meeresspiegel reduziert.

Montag, 1. Oktober 1923

DEUTSCHE





**ALLGEMEINE ÜBERSICHT 8 Uhr morgens: Montag, 1. Oktober 1923**

Der Kern der gestern südwestlich Island angezeigten Depression hat auf ihrem nordöstlichen Kurse das Nordmeer erreicht. Das dem südwärts gerichteten Ausläufer desselben vorausschreitende Frontengebiet hat den hohen Druck über Mitteleuropa etwas abgeflacht. Im Bereich des südlichen Teils dieses Ausläufers und Frontengebietes tritt vorübergehend Nebel auf. Im Rücken des Ausläufers zieht ein Keil in Verbindung mit dem sich aufbauenden spanischen Hoch nach. Nach wie vor steht die Witterung unter dem Einfluss des mitteleuropäischen Hochdrucks. Schwache, über Skandinavien verlaufende Randgebiete können vorübergehend die Witterung ungünstig beeinflussen.

**WETTERAUSSICHTEN AN DER DEUTSCHEN KÜSTE für Dienstag 2. Oktober 1923**

**NORDSEE:** Mäßige zeitweise etwas böige, westliche Winde, heiter bis wolkig, vereinzelt Schauer, wenig kühler.  
**westl. OSTSEE:** Wie Nordsee  
**östl. OSTSEE:** Schwachwindig, meist heiter und trocken, nachts und früh neblig, etwas wärmer.  
**Sturmwarnungen:**

NACH AUFZEICHNUNGEN DER REGISTRIERAPPARATE ZU HAMBURG SEIT GESTERN 8 UHR MORGENS (M. E. Z.)

Table with columns for STUNDE (9-18) and rows for Thermograph, Barograph, Anemograph, and Sonnenscheindauer in Min.

Table with columns for STATION, Gestern nachm. 2 Uhr, Gestern abend 7 Uhr, Heute morgen 8 Uhr, and rows for various stations like Wien, Zürich, Venedig, etc.

AUFSTIEGE

Table with columns for STATION, Wind in m/s, Seehöhe, Zeit, Boden, 200, 1000, 1500, 2000, 2500, 3000, 3500, 4000, 4500, 5000, Bemerkungen.

SCHIFFSMELDUNGEN

Table with columns for Datum, Zeit, Breite, Länge v. Gr., Luftdruck, Wind, Wetter, Temp. Luft/Wasser, W, Sichtweite in Km, Wolken, See, Dünung aus, and rows for ship reports.