

WETTERBERICHT DER DEUTSCHEN SEEWARTE

JAHRGANG 48 Nr. 275

Dienstag, den 2. Oktober 1923.

Mitteuropäische Zeit — Luftdruck reduziert auf 0° Temperatur, N-Meeresspiegel, Schwere in 45° Breite — Temperatur in Graden Celsius — Windst. nach Beaufortskala (12 = Orkan) — Wetter: 00 bis 09 wolkenlos bis halb bedeckt, 10-19 halb bis ganz bedeckt, 20-29 Dunst oder Nebel, 30-39 Schauer, 40-49 Rieselregen, 50-59 sonstiger Regen, 60-69 Schnee, 70-79 Regen und Schnee gemischt, 80-89 Graupeln oder Hagel, 90-99 Gewitter — W = Witterungsverlauf seit der letzten Beobachtung: 0 = wolkenlos bis halb bedeckt, 1 = wolkelig, 2 = anhaltend ganz bedeckt, 3 = Dunst oder Nebel, 4 = dichter Nebel, 5 = Schauer, 6 = Regen oder Rieselregen, 7 = Schnee, 8 = Graupeln oder Hagel, 9 = Gewitter — Relative Feuchtigkeit: 0 = 95-100%, 9 = 90-94%, 8 = 80-89%, 7 = 70-79%, 6 = 60-69%, 5 = 50-59%, 4 = 40-49%, 3 = 30-39%, 2 = 20-29%, 1 = 10-19%.

NACHMITTAG UND ABEND DES VORTAGES

DEUTSCHE STATIONEN	NACHMITTAG 2 UHR							ABEND 7 UHR																	
	Luftdruck	Wind	Wetter	Temp.	Luftdruck Char. u. Änd.	W	Sichtweite in km	Wolken	Rel. Feuchtigk.	Niederschlag	Min	See	Luftdruck	Wind	Wetter	Temp.	Luftdruck Char. u. Änd.	W	Sichtweite in km	Wolken	Rel. Feuchtigk.	Niederschlag	Max	See	
Borkum	761.8	W 3	12	17	-1.5	1	20	1/10 a-str					760.6	W 3	12	15	-2.5	2	2	1/10 a-str					
Helgoland		W 3	heiter										66.2	W 2	02	19	-	0	10	8/10	1/10 a-str				
Kiel	62.2	SW 2	00	21	-2.0	0	20	3/10 ca					66.3	WSW 2	11	15	-1.0	6	0	1/10 str					
Warnemünde	62.2	SW 3	00	20	-2.0	1	4	1/10 a-str					60.4	SW 1	12	16	-1.0	0	10	8/10 str-ca					
Rügenwälder münde	62.2	SW 3	00	20	-2.0	1	4	1/10 a-str					59.3	SSW 1	12	17	-2.0	1	2	1/10 ca					
Danzig	62.2	SW 3	00	16	-1.5	6	10	1/10 a-str					59.2	SSW 3	bedeckt	17	+1.0	2			Dunst			00	
Königsberg	61.5	WSW 3	+5	14	-2.0	6	9	1/10 w					59.9	SW 2	01	17	-1.0	6	10	wolkenlos			0	18	
Memel	63.8	SW 5	02	24	-1.0	0	10	1/10 a-str					59.9	WSW 4	40	14	-1.0	6	-	1/10 w			0	16	
Aachen	62.9	SW 2	01	27	-2.5	0	20	2/10 ca					61.8	WSW 2	12	20	-	0	1	20	1/10 a-str			0	15
Löningen	60.1	SSW 3	00	25	-2.5	0	20	2/10 ca-str					61.5	SW 3	01	22	-1.5	0	20	2/10 str			5	25	
Magdeburg	65.2	WSW 2	00	24	-1.5	0	10	wolkenlos					61.1	W 3	01	17	-1.5	0	50	4/10 ca			7	23	
Dresden	65.0	SSW 3	01	22	-1.5	0	4	1/10 ca-str					61.3	SW 4	01	16	-1.0	0	-	1/10 a-str			7	23	
Grünberg 1/3chl.	65.0	SSW 3	01	22	-1.5	0	4	1/10 ca-str					63.7	W 1	12	20	-	0	0	2/10 str			6	24	
Breslau	65.2	WSW 2	00	24	-1.5	0	10	wolkenlos					63.7	SW 4	12	18	V	0	1	50	1/10 str			8	25
Frankfurt a/M.	65.0	SSW 3	01	22	-1.5	0	4	1/10 ca-str					65.2	SW 4	01	18	-	0	10	wolkenlos			6	27	
Friedrichshafen	66.0	W 1	00	27	+1.0	0	10	wolkenlos					65.7	S 1	10	21	-	0	20	8/10 a-str					
Bamberg	64.5	WSW 2	00	20	-1.0	2	20	1/10 str-ca					61.8	WSW 2	01	15	-2.0	0	10	2/10 a-str			8	21	
Fürth																									
München	65.5	SW 4	01	26	-2.5	0	20	wolkenlos					60.9	WSW 6	21	13	-1.0	0	100	1/10 str			0	15	
Strassburg	66.0	W 1	00	27	+1.0	0	10	wolkenlos					60.6	WSW 6	12	14	-2.5	0	2	4/10 ca-str			8	18	
Posen	64.5	WSW 2	00	20	-1.0	2	20	1/10 str-ca					53.2	W 4	12	3	-0.5	0	4	4/10 ca-str			7	7	
Kahler Asten 852		W 4	02	19	-	0	50	1/10 ca-str																	
Brocken 1148																									
Fichtelberg 1213																									
Schneekoppe 1603																									
Zugspitze 2964																									

*) Es beobachten: um 2p und 7p: Kiel und Warnemünde um 8p, Lüchen um 2¹⁵p, Dresden um 2⁰⁵p und 7⁰⁵p, Bamberg um 9¹⁵p, K'Asten 2⁰⁰p, Brocken 2¹⁵p, Schneekoppe 9⁰⁵p, Zugspitze 2¹⁶p, 9¹⁶p — Luftdruck der Bergstationen nicht auf Schwere und N-Meeresspiegel reduziert.

KÜSTENSTATIONEN UND FEUERSCHIFFE

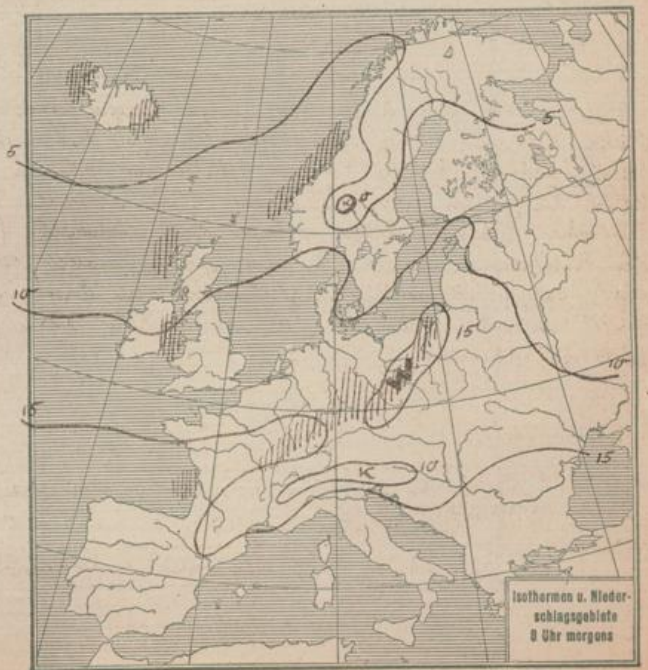
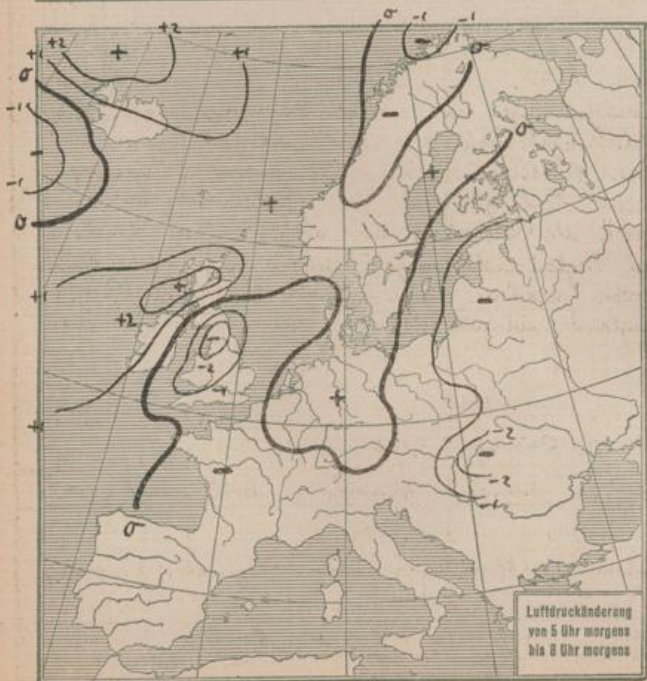
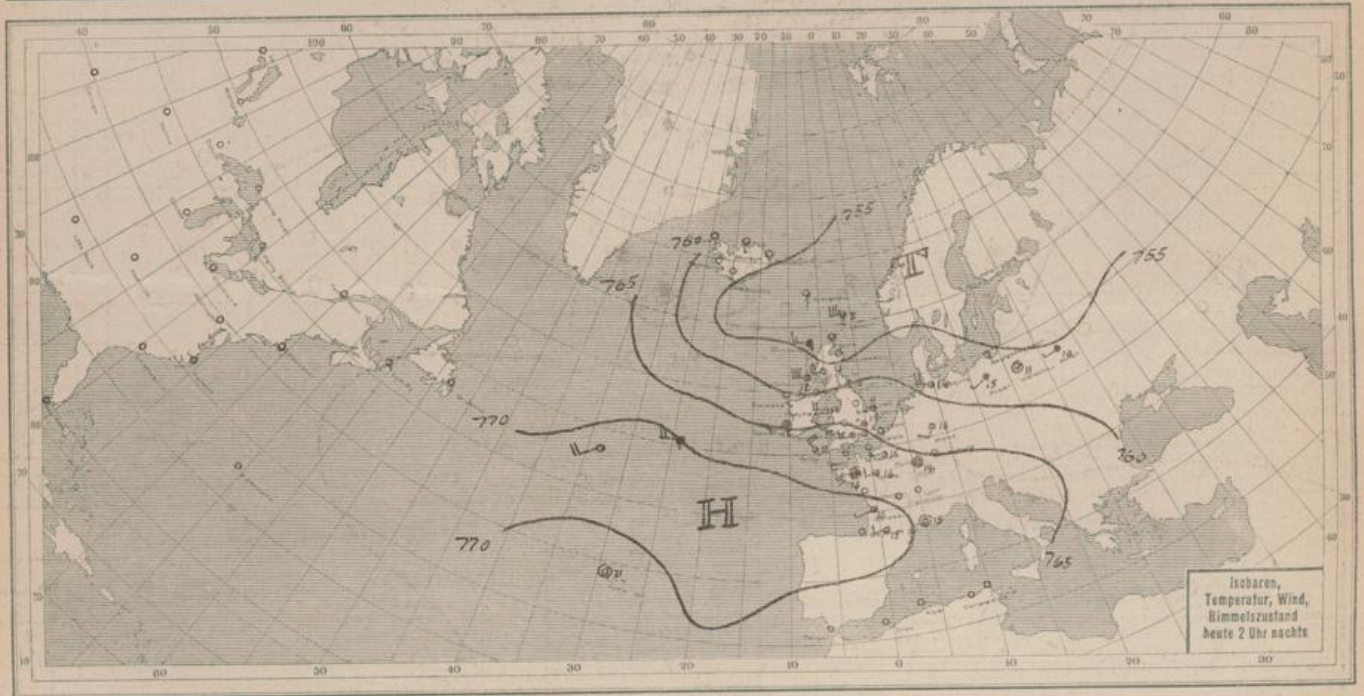
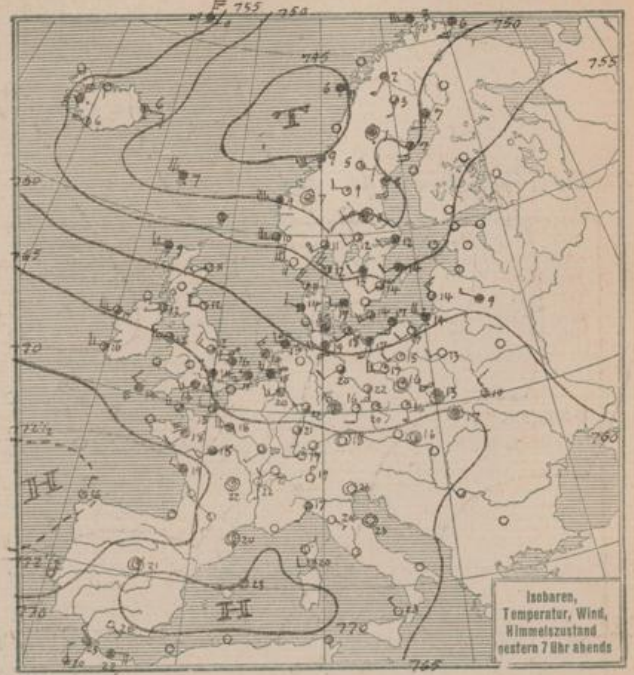
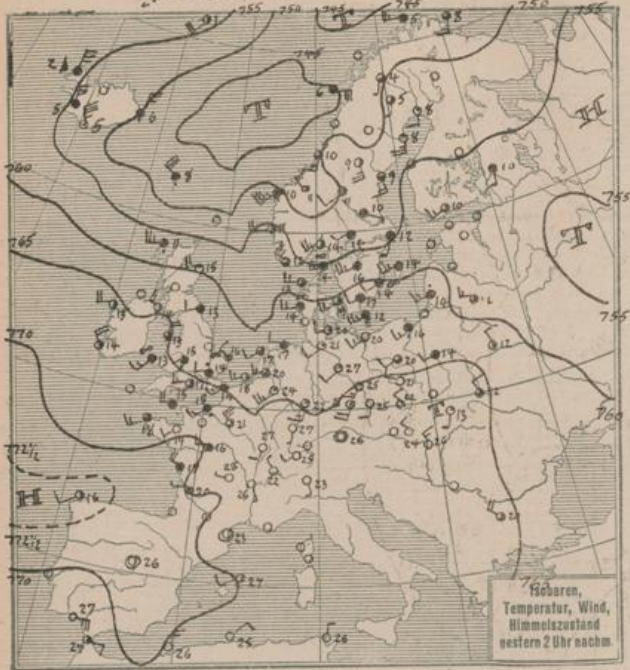
NACHMITTAG UND ABEND des VORTAGES	
List	2p: WNW 4-5, heiter, schw. Strich, See mäßig bewegt. // 7p: WNW 3-4, bedeckt, leichter Nebel, See mäßig bewegt. //
Bülk	2p: WNW 3-4, bedeckt, leichter Nebel, See mäßig bewegt. // 7p: WNW 3-4, bedeckt, leichter Nebel, See mäßig bewegt. //
Arkona	2p: W leicht, heiter, See leicht bewegt. // 7p: WNW 3-4, bedeckt, leichter Nebel, See mäßig bewegt. //
Aussenjade	2p: WNW 3-4, bedeckt, leichter Nebel, See mäßig bewegt. // 7p: WNW 3-4, bedeckt, leichter Nebel, See mäßig bewegt. //
Marientraute	2p: WNW 3-4, bedeckt, leichter Nebel, See mäßig bewegt. // 7p: WNW 3-4, bedeckt, leichter Nebel, See mäßig bewegt. //
Borkumriff	2p: WNW 3-4, bedeckt, leichter Nebel, See mäßig bewegt. // 7p: WNW 3-4, bedeckt, leichter Nebel, See mäßig bewegt. //
Amrumbank	2p: WNW 3-4, bedeckt, leichter Nebel, See mäßig bewegt. // 7p: WNW 3-4, bedeckt, leichter Nebel, See mäßig bewegt. //
Adlergrund	2p: WNW 3-4, bedeckt, leichter Nebel, See mäßig bewegt. // 7p: WNW 3-4, bedeckt, leichter Nebel, See mäßig bewegt. //
Borkum	5p: WNW 3-4, bedeckt, leichter Nebel, See mäßig bewegt. // 7p: WNW 3-4, bedeckt, leichter Nebel, See mäßig bewegt. //

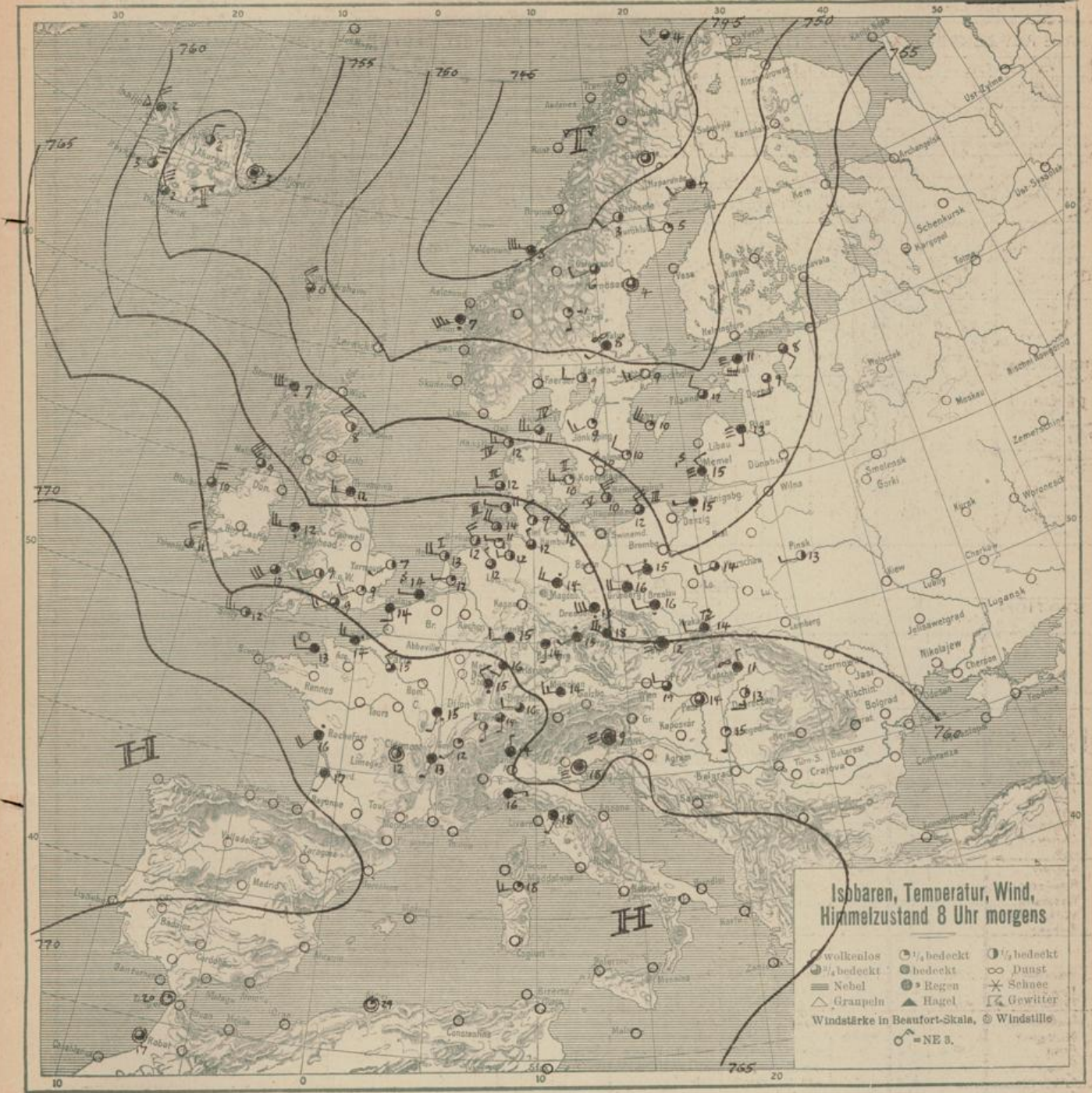
HEUTE MORGEN 8 UHR

DEUTSCHE STATIONEN	Luftdruck	Wind	Wetter	Temp.	Luftdruck Char. u. Änd.	W	Sichtweite in km	Wolken	Rel. Feuchtigk.	Niederschlag	Min	See
Borkum	761.8	W 3	12	17	-1.5	1	20	1/10 a-str				
W'haven	60.8	W 1	01	11	V	0	0	10	1/10 ca			
Helgoland	61.0	W 4	wolkelig	14	V	0	0	10	1/10 ca			
Kiel	62.2	WSW 2	00	21	-2.0	0	20	3/10 ca				
Warnemünde	62.2	SW 3	00	20	-2.0	1	4	1/10 a-str				
Rügenwälder münde	62.2	SW 3	00	20	-2.0	1	4	1/10 a-str				
Danzig	62.2	SW 3	00	16	-1.5	6	10	1/10 a-str				
Königsberg	61.5	WSW 3	+5	14	-2.0	6	9	1/10 w				
Memel	63.8	SW 5	02	24	-1.0	0	10	1/10 a-str				
Aachen	62.9	SW 2	01	27	-2.5	0	20	2/10 ca				
Löningen	60.1	SSW 3	00	25	-2.5	0	20	2/10 ca-str				
Magdeburg	65.2	WSW 2	00	24	-1.5	0	10	wolkenlos				
Dresden	65.0	SSW 3	01	22	-1.5	0	4	1/10 ca-str				
Grünberg 1/3chl.	65.0	SSW 3	01	22	-1.5	0	4	1/10 ca-str				
Breslau	65.2	WSW 2	00	24	-1.5	0	10	wolkenlos				
Frankfurt a/M.	65.0	SSW 3	01	22	-1.5	0	4	1/10 ca-str				
Karlsruhe	65.4	WSW 2	00	24	-1.5	0	10	wolkenlos				
Friedrichshafen	65.0	SSW 3	01	22	-1.5	0	4	1/10 ca-str				
Bamberg	65.0	SSW 3	01	22	-1.5	0	4	1/10 ca-str				
Fürth	65.0	SSW 3	01	22	-1.5	0	4	1/10 ca-str				
München	65.5	SW 4	01	26	-2.5	0	20	wolkenlos				
Strassburg	66.0	W 1	00	27	+1.0	0	10	wolkenlos				
Posen	64.5	WSW 2	00	20	-1.0	2	20	1/10 str-ca				
Kahler Asten 852												
Brocken 1148												
Fichtelberg 1213												
Schneekoppe 1603												
Zugspitze 2964												

*) Es beobachten: Dresden 8⁰⁵a, Karlsruhe 7¹⁵a, Schneekoppe 7⁰⁵a, Zugspitze 7⁰⁵a, Luftdruck der Bergstationen nicht auf Schwere und N-Meeresspiegel reduziert.

21 Oktober 1923





ALLGEMEINE ÜBERSICHT 8 Uhr morgens: Dienstag, 2. Oktober 1923

Die heute über Mittelnorwegen liegende Depression zeigt nur wenig Bewegung, auch ihre Stärke hat sich wenig verändert. Dagegen hat sich ihr Wirkungsbereich erheblich nach Süden ausgedehnt, und die kalten, schon vorwiegend polaren auf ihrer Südseite ostwärts fließenden Luftmassen haben die gestern durch Abkühlung stark erwärmte kontinentale Luft gänzlich vom Boden abgehoben. Da über Island weiter polare Luft südwärts fließt, wird die Witterung der nächsten Tage durch den Vorüberzug keller Fronten gekennzeichnet sein, deren Begleiterscheinungen schon jetzt nicht sehr stark ausgeprägt, weiter abgeschwächt in Erscheinung treten werden. Die nächste Kaltfront (Pöenlinie) erstreckt sich von der norwegischen Küste über England südwestwärts, eine weitere ist südlich Island zu erkennen.

WETTERAUSSICHTEN AN DER DEUTSCHEN KÜSTE für Mittwoch, 3. Oktober 1923

NORDSEE: Mäßige bis frische, in Pöen starke West- bis Nordwestwinde, wechselnde Bewölkung, kühl, strichweise westl. Regenschauer.
 OSTSEE: Wie Nordsee.

östl. OSTSEE: Auffrischende Westwinde, nach vorübergehender Abnahme der Bewölkung leichte Regenschauer, geringe Wärmeänderung.
 Sturmwarnungen:

NACH AUFEICHNUNGEN DER REGISTRIERAPPARATE ZU HAMBURG SEIT GESTERN 8 UHR MORGENS (M.E.Z.)

Table with columns for STUNDE (9-12n, 1-8) and rows for Thermograph, Barograph, Anemograph, and Sonnenscheindauer in Min.

Table with columns for STATION, Gestern nachm. 2Uhr, Gestern abend 7Uhr, Heute morgen 8Uhr, and STATION, Gestern nachm. 2Uhr, Gestern abend 7Uhr, Heute morgen 8Uhr. Rows include stations like Wien, Zürich, Haider, etc.

AUFSTIEGE

Table with columns for STATION, Wind in %/S., Seeshöhe, Zeit, Boden, 200, 500, 1000, 1500, 2000, 2500, 3000, 3500, 4000, 4500, 5000, Bemerkungen. Includes sub-headers for 1. Oktober nachmittags and 2. Oktober vor mittags.

SCHIFFSMELDUNGEN

Table with columns for Datum, Zeit, Breite, Länge, Luftdruck, Wind, Wetter, Temp. Luft/Wasser, W, Sichtweite in Km, Wolken, See, Dünung aus, and corresponding columns for the second set of data.