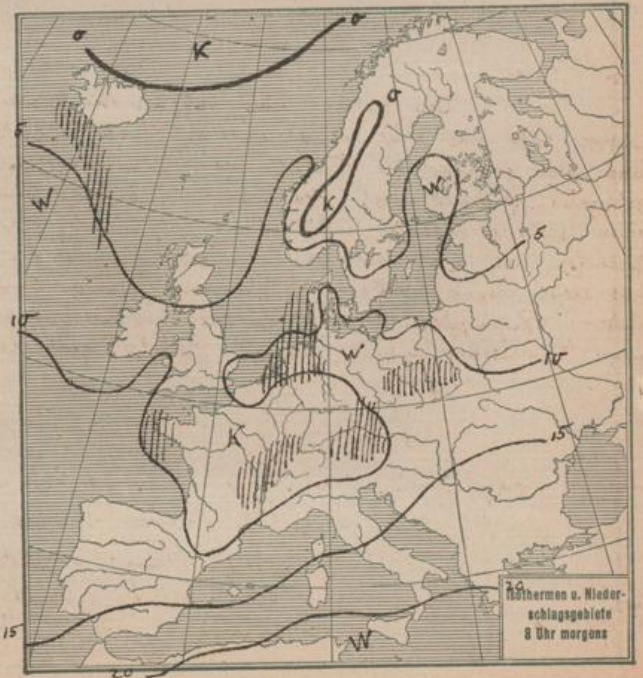
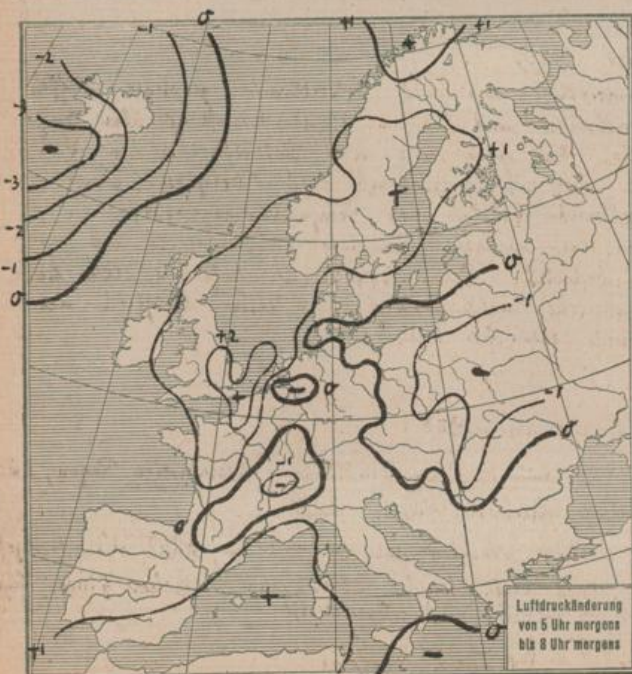
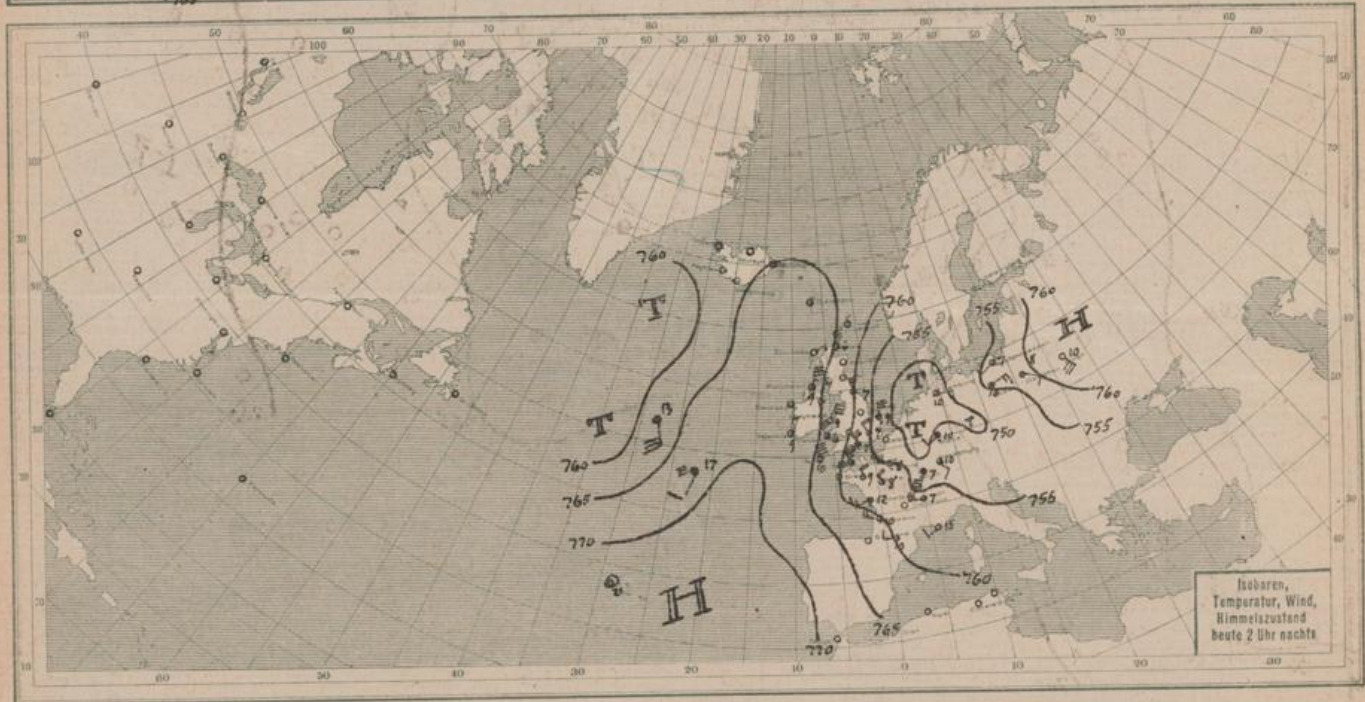
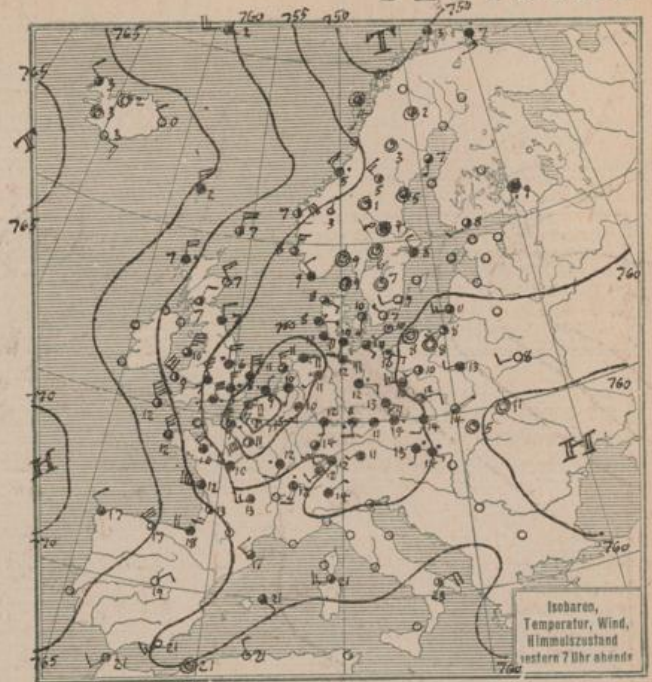
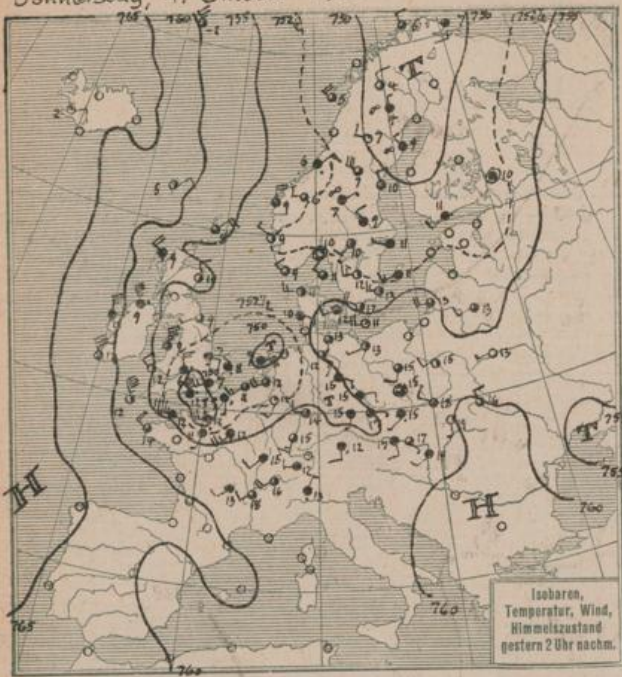
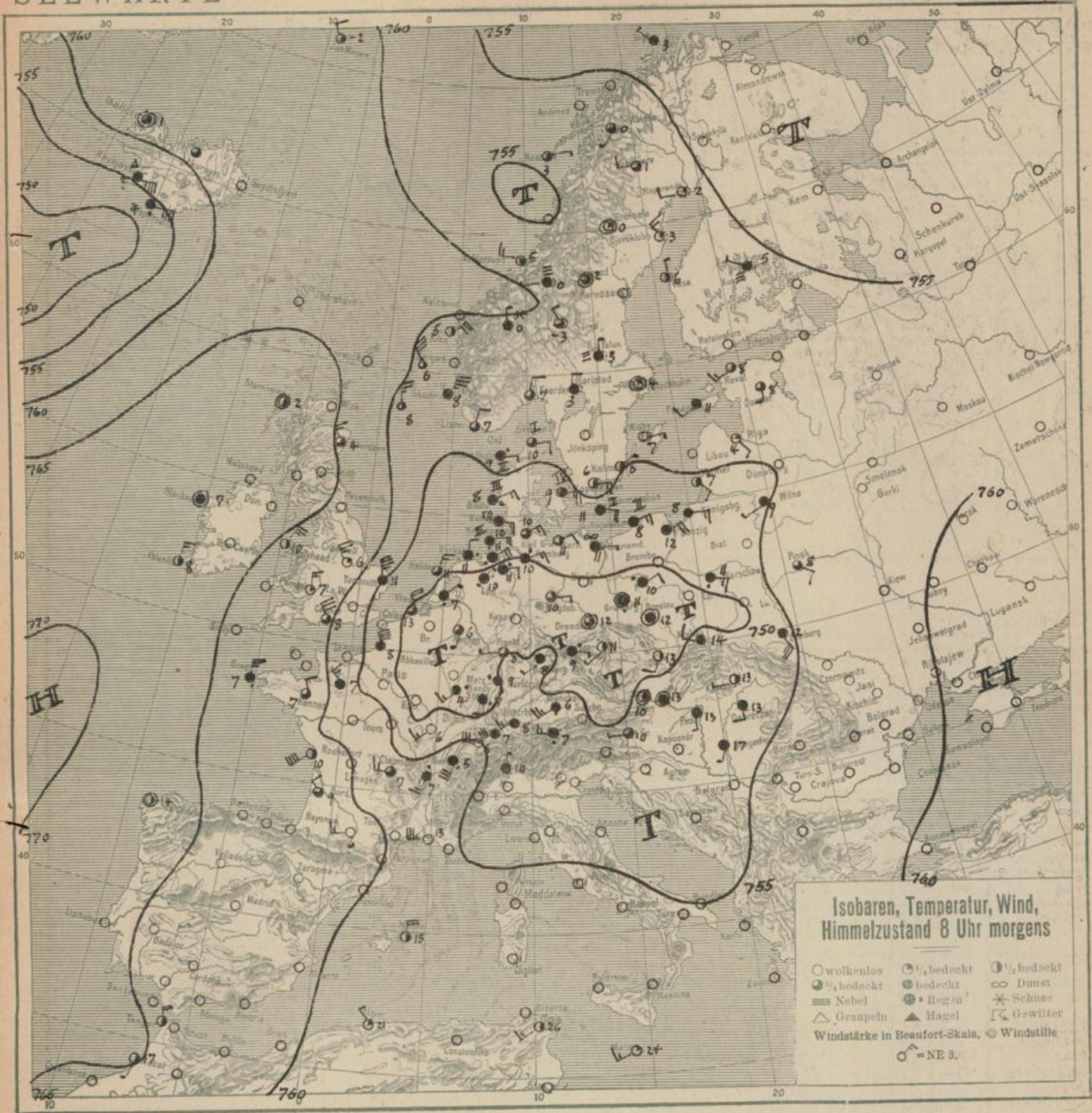


Donnerstag, 4. Oktober 1923





ALLGEMEINE ÜBERSICHT 8 Uhr morgens: Donnerstag, 4. Oktober 1923

Die gestern früh auf der Rückseite des Eismeerlief bis nach Schottland gelangte Kaffel polarer Luft hat sich weiter südwärts und südostwärts ausgebreitet und das an ihrer Böefront über England sich entwickelnde Teillief südostwärts vorgeschoben. Dieses hat sich mit dem Teillief über den skandinavischen vereinigt und liegt heute früh mit seinem Kern über Nordfrankreich und Belgien. Auf seiner Ostseite bildete sich gestern über West- und Süddeutschland infolge der Temperaturgegensätze ein Ausläufer aus, der nordostwärts schwenkte und der inzwischen in mehrere Teilliefs aufgesplittert ist, so daß tiefer Druck mit einer Reihe von Kernen Mitteleuropas bedeckt. Dementsprechend befinden sich hier mehrere Regengebiete. - Westlich des abschließenden Kälteeinbruchs nahe bereits das erste Mitglied der neuen Depressionsfamilie, dessen Aufgleitregen bereits Island erreicht hat.

WETTERAUSSICHTEN AN DER DEUTSCHEN KÜSTE für Freitag, 5. Oktober 1923

NORDSEE: Böige, frische auf Nordwest, später auf West drehende Winde, veränderliche Bewölkung, strichweise Regen, kühl.
 westl. OSTSEE: Böige, frische auf Nord bis Nordwest drehende Winde, wolkeig, strichweise Regen, kühl.
 östl. OSTSEE: (Wetterwarke Königsberg) Mäßige nördliche Winde, wolkeig, Nachlaß der Niederschläge, kleine Nachtfröstgefahr.
 Warnungen: Gestern 7⁴⁰ pm Borkenriff bis Warnemünde: Gefahr stark aufrischender, überwiegend östlicher Winde, Signalball
 " " Heute 12³⁰ " Swinemünde: Gefahr stark böiger Ost und Nordost Winde, Signalball
 Hamburg, Deutsche Seewarte. Papelle. ABT. III. J. X. Dr. Jellkayf.

NACH AUFZEICHNUNGEN DER REGISTRIERAPPARATE ZU HAMBURG SEIT GESTERN 8 UHR MORGENS (M.E.Z.)

Table with columns for STUNDE (9-18), Thermograph, Barograph, Anemograph (Richtung, m.p.ö., Sonnenscheindauer), and STATION (Wien, Zürich, Helder, etc.) with sub-columns for weather data like Luftdruck, Wind, Sichtweite.

AUFSTIEGE

Table with columns for STATION, Wind in m/s, Seehöhe, Zeit, Boden, 200, 500, 1000, 1500, 2000, 2500, 3000, 3500, 4000, 4500, 5000, Bemerkungen. Includes a sub-section 'Nachträge vom 3. Oktober 1923'.

SCHIFFSMELDUNGEN

Table with columns for Datum, Zeit, Breite, Länge, Luftdruck, Wind, Weiter, Temp. Luft/Wasser, Sichtweite, Wolken, See, Dünung aus, and corresponding values for multiple ship reports.