

WETTERBERICHT DER DEUTSCHEN SEEWARTE

JAHRGANG 48 Nr. 280

Sonntag, 7. Oktober 1923

Mitteuropäische Zeit — Luftdruck reduziert auf 0° Temperatur, N-Meeresspiegel. Schwere in 45° Breite — Temperatur in Graden Celsius — Windst. nach Beaufortskala (12 = Orkan) — Wetter: 00 bis 09 wolkenlos bis halb bedeckt, 10-19 halb bis ganz bedeckt, 20-29 Dunst oder Nebel, 30-39 Schauer, 40-49 Rieselregen, 50-59 sonstiger Regen, 60-69 Schnee, 70-79 Regen und Schnee gemischt, 80-89 Graupeln oder Hagel, 90-99 Gewitter — W = Witterungsverlauf seit der letzten Beobachtung: 0 = wolkenlos bis halb bedeckt, 1 = wolkig, 2 = anhaltend ganz bedeckt, 3 = Dunst oder Nebel, 4 = dichter Nebel, 5 = Schauer, 6 = Regen oder Rieselregen, 7 = Schnee, 8 = Graupeln oder Hagel, 9 = Gewitter — Relative Feuchtigkeit: 0 = 95-100%, 1 = 90-94%, 2 = 80-89%, 3 = 70-79%, 4 = 60-69%, 5 = 50-59%, 6 = 40-49%, 7 = 30-39%, 8 = 20-29%, 9 = 10-19%.

NACHMITTAG UND ABEND DES VORTAGES

DEUTSCHE STATIONEN	NACHMITTAG 2 UHR										ABEND 7 UHR												
	Luftdruck	Wind	Wetter	Temp.	Luftdruck Char. u. Änd.	W	Sichtweite in Km	Wolken	Rel. Feuchtigkeit	Min. Seehöhe	Max. See	Luftdruck	Wind	Wetter	Temp.	Luftdruck Char. u. Änd.	W	Sichtweite in Km	Wolken	Rel. Feuchtigkeit	Min. Seehöhe	Max. See	
Borkum	758.6	SSW 6	ll	10	-0.5	2	4	10/10	100	0	5	757.1	SSW 6	50	9	-0.5	6	4	10/10	100	0	7.5	
Helgoland		SW 5	bedeckt								5		SW 6	bedeckt									6
Kielum												56.5	SW 2	16	10	-0.0	6	0.5	10/10	100	0	2	
Bremen												58.6	SW 3	11	9	-0.5	0	10	10/10	100	0	11	
Hamburg	59.2	SW 4	12	11	-0.5	1	10	10/10	100	7		59.0	S 2	11	9	-0.5	2	10	10/10	100	0	11	
Kiel	59.5	SW 2	4	4	-0.5	1	0.5	10/10	100	8		59.2	SW 2	11	8	-0.0	0	10/10	100	0	0	11	
Warnemünde												58.5	NE 2	11	9	-0.0	1	10	9/10	100	0	11	
Swinemünde	58.1	W 3	5	10	+1.0	6	10	10/10	100	9		58.4	NW 1	10	10	+0.5	6	2	7/10	100	0	10	
Rügenwaldermünde												56.9	N 2	Regen	10	+0.7							10
Danzig	67.0	SW 1	00	14	-0.5	1	20	7/10	100	7		67.0	W 1	11	10	-0.0	2	-	10/10	100	0	13	
Königsberg												67.0	SW 2	11	12	-0.0	2	10	10/10	100	0	6	
Memel	67.0	WSW 3	11	14	+0.5	1	10	7/10	100	8		60.4	SW 5	1	10	-0.5	1	10	10/10	100	0	12	
Aachen	60.9	SW 3	00	11	+1.0	1	50	4/10	100	7		60.4	SW 5	1	10	-0.5	1	10	10/10	100	0	9	
Lönigen												67.1	SW 1	12	8	-0.5	1	>50	10/10	100	0	9	
Magdeburg	60.5	SW 3	11	11	-0.5	1	50	7/10	100	6		60.6	SW 1	11	10	-0.0	2	20	7/10	100	0	12	
Dresden	60.3	W 4	4	10	-1.0	6	50	7/10	100	7		60.3	W 4	10	7	+0.0	1	50	7/10	100	0	10	
Grünberg 1/500												69.7	WNW 2	00	8	-0.0	6	10	7/10	100	0	12	
Breslau												62.1	WSW 1	11	10	+0.0	2	-	10/10	100	0	12	
Frankfurt a/M.	62.0	W 1	11	11	-0.0	2	50	7/10	100	6		63.4	W 2	11	10	-0.0	1	50	10/10	100	0	11	
Friedrichshafen												62.1	W 2	11	10	-0.0	2	20	10/10	100	0	12	
Bamberg												62.1	W 2	11	7	-0.0	2	20	10/10	100	0	12	
Fürth	62.5	SW 2	10	8	-0.0	6	20	7/10	100	7		62.3	SW 3	10	7	+0.5	2	-	10/10	100	0	10	
München	62.7	W 1	10	12	-0.5	1	20	8/10	100	1		62.1	W 1	11	9	+0.0	10	10	10/10	100	0	12	
Strassburg	62.7	WSW 2	11	12	-0.0	1	1	7/10	100	7		62.8	WSW 2	11	10	-0.0	6	20	10/10	100	0	12	
Posen	62.6	WSW 2	11	12	-0.0	1	1	7/10	100	7													
Kahler Asten 852												60.4	WSW 4	17	0	0	7	0	wolklos	100	0	0	9
Brocken 1148												65.9	WNW 4	27	-	+0.5	6	20	7/10	100	0	1	
Fichtelberg 1213												62.1	NR 5	25	-	+0.5	7	0	Nebel	100	0	0	
Schneekoppe 1603												62.1	NR 5	25	-	+0.5	7	0	Nebel	100	0	0	
Zugspitze 2964												62.4	W 3	23	-	0	7	0	10/10	100	0	2	

Es beobachten statt um 2 p und 7 p: Kiel und Warnemünde um 8 p, Aachen um 2 1/2 p, Dresden um 2 1/2 p und 7 1/2 p, Bamberg um 9 1/2 p, K' Asten 2 1/2 p, Brocken 2 1/2 p, Schneekoppe 9 1/2 p, Zugspitze 2 1/2 p, 9 1/2 p — Luftdruck der Bergstationen nicht auf Schwere und N-Meeresspiegel reduziert.

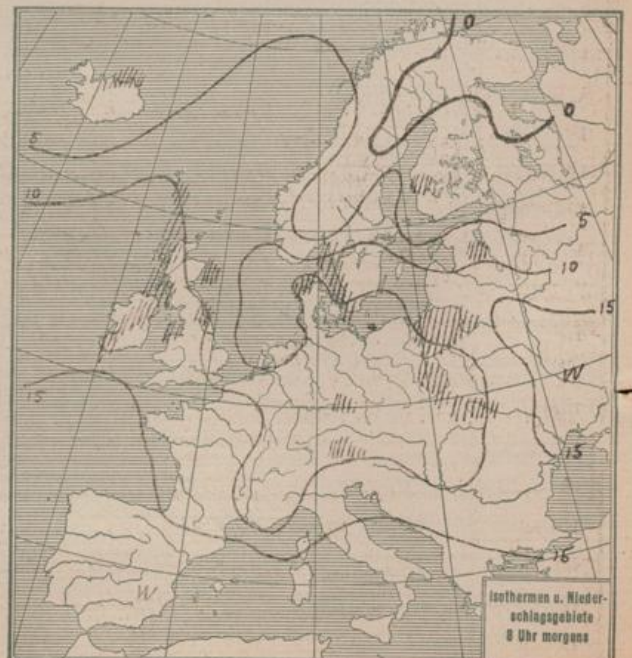
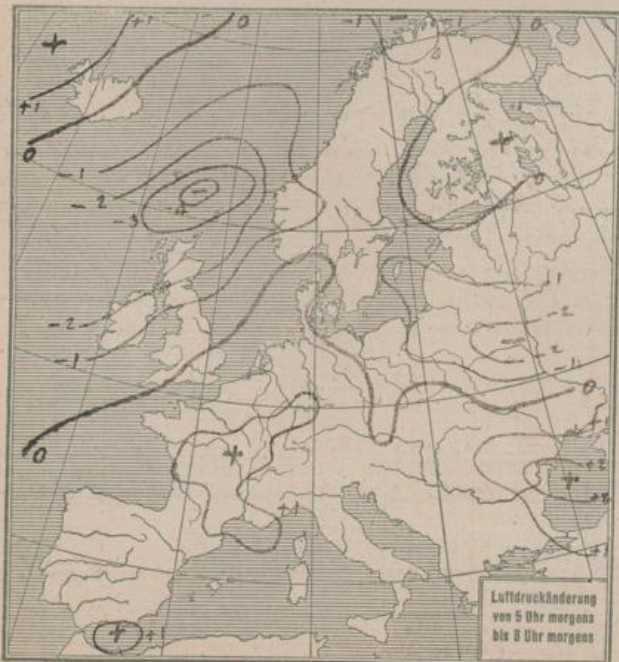
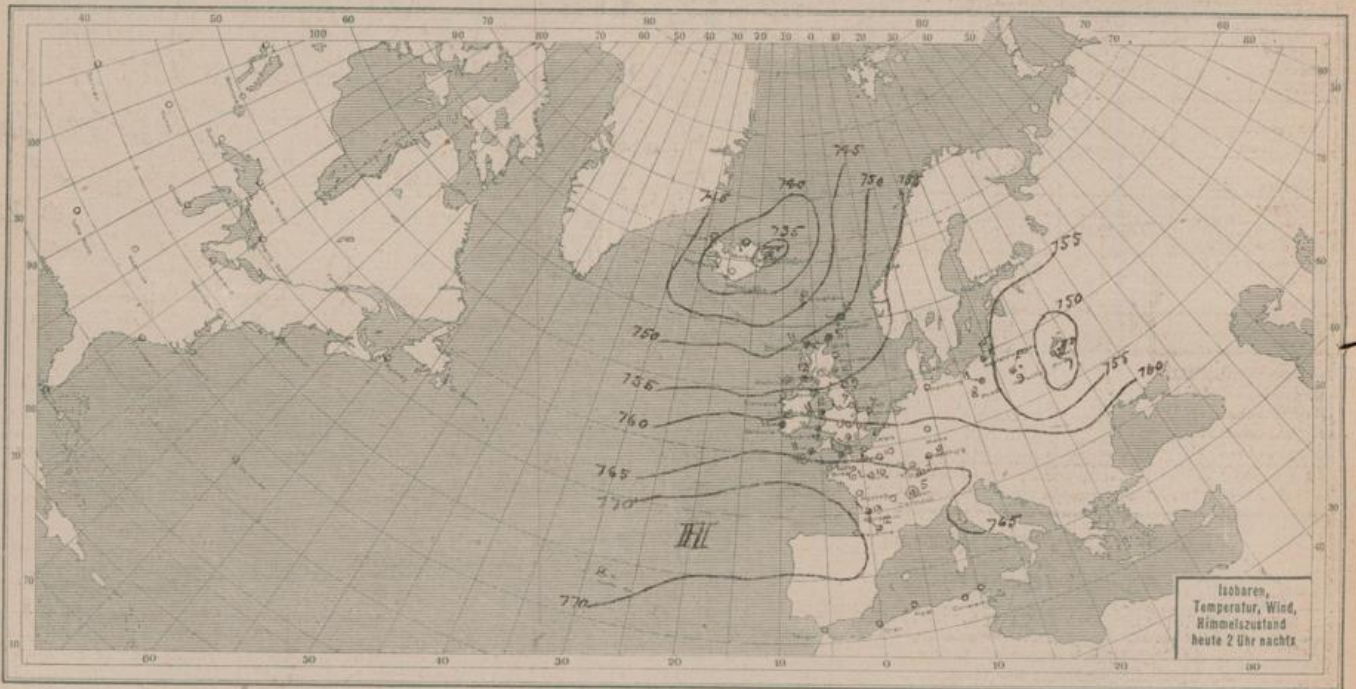
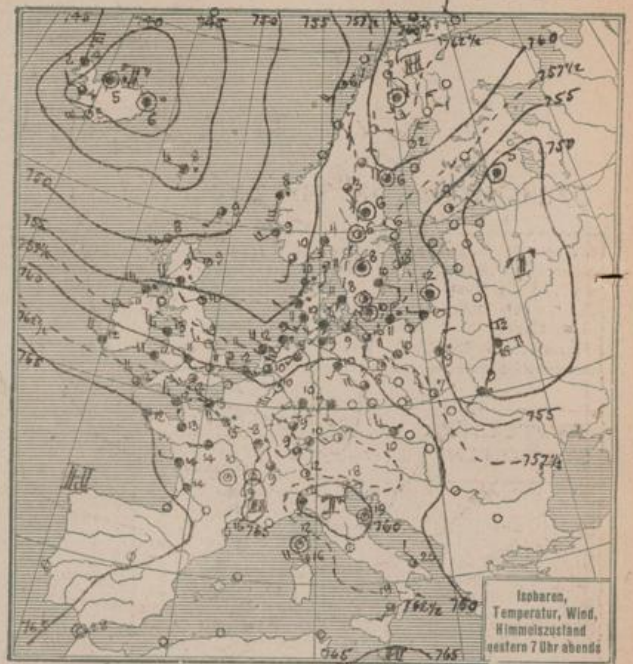
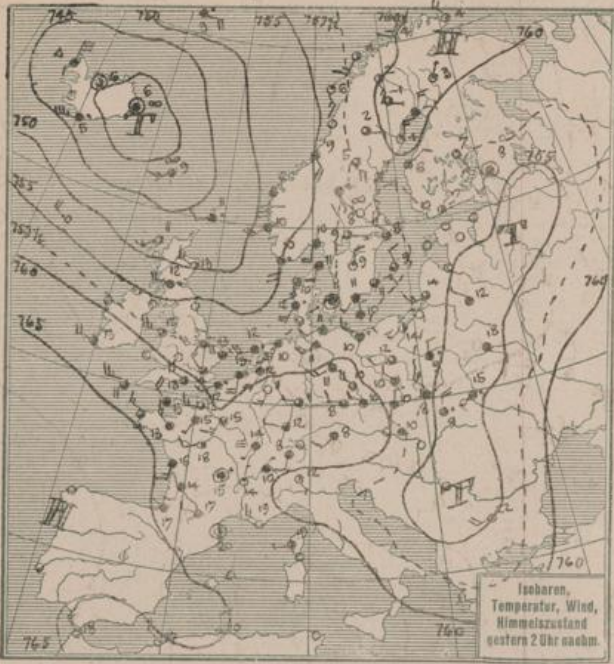
KÜSTENSTATIONEN UND FEUERSCHIFFE

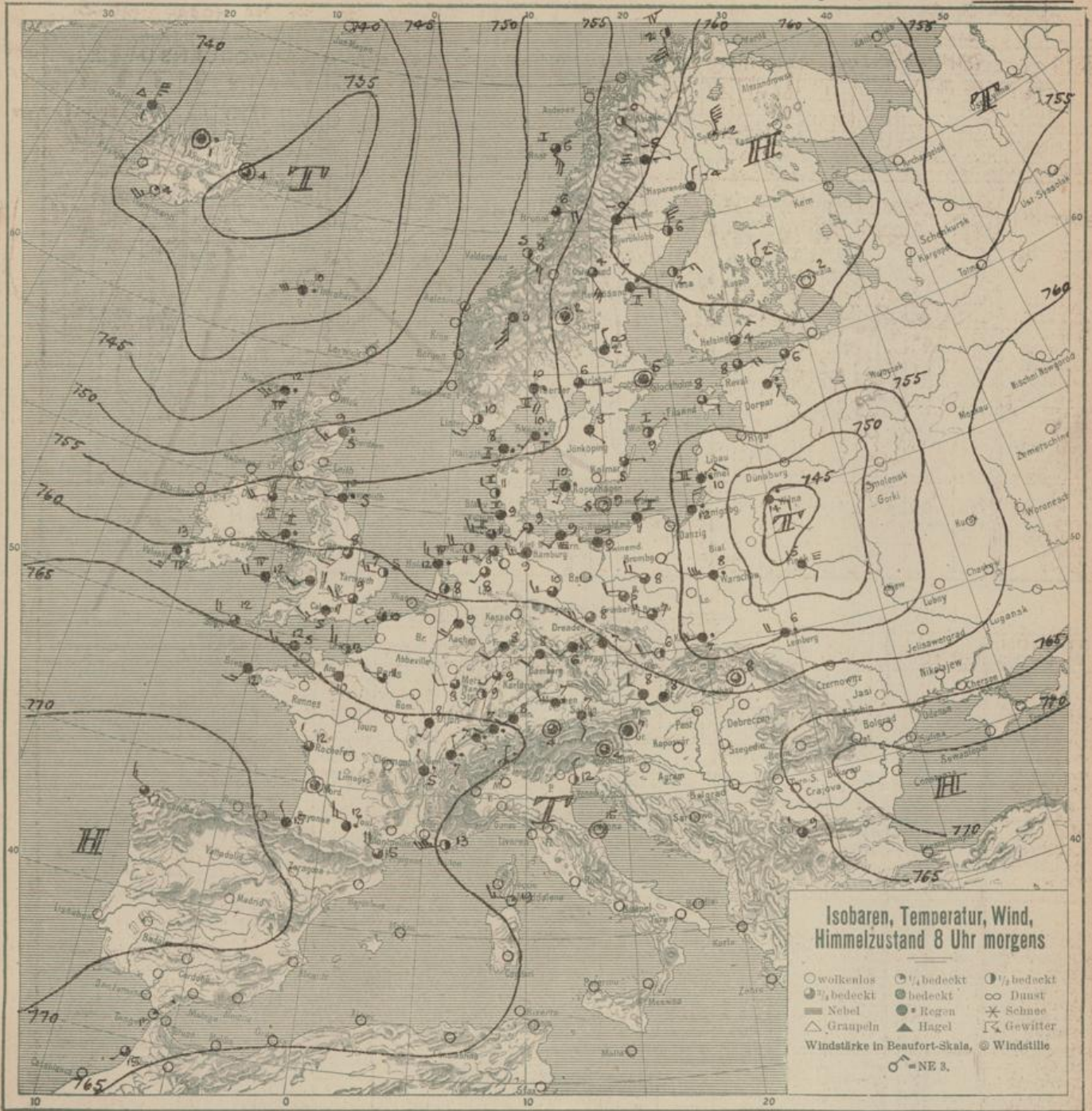
NACHMITTAG und ABEND des VORTAGES	
List	2p 5.3-4, bedeckt, stark dinstig, See 4 5p 5.3-4, bedeckt, dinstig, See 4
Bülk	2p 58.2, SW 2, 10, 12, 7p 57.1, SW 2, 10, 12 5p 58.1, W 3, 12, 10, 7p
Arkona	2p, NW 1, bedeckt, See 1
Aussenjade	
Marienleuchte	5p 60.1, SW 2, 10, 12, 7p
Borkumriff	2p 57.0, SW 3, 10, 12 7p 56.7, W 4
Amrumbank	2p SW 3, bedeckt, See 4 5p SW 4, bedeckt, See 4
Adlergrund	2p 5p bedeckt, SW 1, See 2 Sicht 12.5 km
Borkum	5p 57.8, SW 6, 10, 12
HEUTE MORGEN	
List	8p: SW 2, wolkig, gew. dinstig, See 1 1/2
Bülk	8p: 75.3, SW 3, 10, 12, 9, 10, 10 km, See 0 1/2
Arkona	8p: SW 2, See wolkig 1 1/2
Aussenjade	
Marienleuchte	8p: 75.3, SW 3, 10, 12, 10, 10 km, See 0 1/2
Borkumriff	8p: 75.8, NW 4, 10, 12, 10 km, W.T. 10 1/2
Amrumbank	8p: W 4, bed. See 2, S.T. 12.0, W.T. 14.8 1/2
Adlergrund	8p: W 4, wolkig, See 1, Sicht 12.5 km, S.T. 13.8, W.T. 12.5 1/2
Borkum	

HEUTE MORGEN 8 UHR

DEUTSCHE STATIONEN	Luftdruck	Wind	Wetter	Temp.	Luftdruck Char. u. Änd.	W	Sichtweite in Km	Wolken	Rel. Feuchtigkeit	Min. Seehöhe
Borkum	757.7	SW 4	00	11	+0.5	5	20	7/10	100	1
W'haven	58.2	SW 2	15	8	0	5	4	7/10	100	2
Helgoland	57.3	W 3	wolkig	11						0
Kielum	57.8	W 2	16	9	0	6	20	7/10	100	8
Bremen	58.1	SW 2	16	8	+0.5	6	10	10/10	100	8
Hamburg	58.1	WSW 3	11	9	+0.5	6	1	10/10	100	9
Gr. Borstel		SW 2	bedeckt	2						7
Kiel	58.2	SW 2	11	9	+0.5	6	0	10/10	100	0.5
Warnemünde	57.3	SW 2	17	9	-0.0	3	0.5	Nebel	100	0
Swinemünde	57.5	W 1	21	9	-0.5	1	2	7/10	100	0
Rügenwaldermünde	56.1	WNW 3	bedeckt	18	-0.1	5				2
Danzig										9
Königsberg	51.6	N 3	50	8	-1.5	6	4	10/10	100	2
Memel	62.8	NE 3	00	10	-1.0	6	10	9/10	100	3
Aachen	62.1	SW 4	11	9	+0.5	6	10	10/10	100	3
Lönigen	59.0	SW 1	12	8	-0.0	6	>50	8/10	100	5
Magdeburg	59.2	W 2	10	10	+0.5	5	20	8/10	100	0.5
Dresden	59.9	WNW 4	11	8	-0.0	1	20	9/10	100	7
Grünberg 1/500	59.0	W 2	11	6	0	1	10	9/10	100	0
Breslau	58.5	WNW 3	10	8	0	1	10	8/10	100	0
Frankfurt a/M.	61.3	SW 2	11	8	+1.0	6	20	10/10	100	0
Karlsruhe	62.7	SW 1	11	8	+0.5	5	10	10/10	100	2
Friedrichshafen	62.4	SW 2	16	8	-0.0	6	10	10/10	100	2
Bamberg	62.4	SW 2	11	8	-0.0	2	20	10/10	100	0.5
Fürth										6
München	62.9	W 2	40	7	-0.0	6	20	10/10	100	1
Strassburg	63.7	SW 1	01	9	+0.5	1	20	8/10	100	1
Posen	62.6	WSW 3	10	8	-0.0	5	20	9/10	100	1
Kahler Asten 852	60.4	WSW 4	25	1	+0.5	6	0	Nebel	100	0
Brocken 1148	65.2	WNW 5	14	1	-0.5	6	0	10/10	100	0
Fichtelberg 1213	62.1	NR 5	25	-	+0.5	1	0	Nebel	100	0
Schneekoppe 1603	62.1	NR 5	25	-	+0.5	1	0	Nebel	100	0
Zugspitze 2964	62.7	NW 4	65	-	0	7	0	10/10	100	-9

Es beobachten: Dresden 8 1/2 p, Karlsruhe 7 1/2 p, Schneekoppe 7 1/2 p, Zugspitze 7 1/2 p — Luftdruck der Bergstationen nicht auf Schwere und N-Meeresspiegel reduziert.





ALLGEMEINE ÜBERSICHT 8 Uhr morgens: Sonntag, 7. Oktober 1923

Die alte über Polen liegende Depression hat infolge von Süden einströmender Warmluft neue Energie geschöpft und sich bei sonst wenig veränderter Lage verhielt. Auch das östlich von Island liegende Nordmeertief hat seinen Druck im Kerngebiet etwas erniedrigt. Es gewinnt süd-östwärts an Raum. Sein gestern über der Nordsee nach dem Kanal gerichteter Ausläufer hat die Nordsee passiert. Seine Regenfront liegt heute früh über dem Kattégat und den dänischen Inseln. Ein zweiter Ausläufer nähert sich der Linie Island, Schottland, Faroer. Zwischen beiden Ausläufern bewegt sich ein Gebiet geringer Bewölkung und niedrigerer Temperaturen. Die Randbildungen der Nordmeertiefen werden unsere Witterung zunächst noch veränderlich gestalten.

WETTERAUSSICHTEN AN DER DEUTSCHEN KÜSTE für Montag, 8. Oktober 1923

NORDSEE: Schwache bis frische Südwest bis Westwinde, bewölkt, milde, regnerisches Wetter
 westl. OSTSEE: Wie Nordsee
 östl. OSTSEE: Mäßige nördliche Winde wolkig, mild, erneut stärkere Neigung zu Regen
 Sturmwarnungen:

NACH AUFEICHNUNGEN DER REGISTRIERAPPARATE ZU HAMBURG SEIT GESTERN 8 UHR MORGENS (M.E.Z.)

Table with columns for STUNDE (9-12n, 1-8) and STATION. Rows include weather data for various stations like Wien, Zürich, Venedig, etc., with sub-columns for Luftdruck, Wind, Sichtweite, and See.

AUFSTIEGE

Table with columns for STATION, Wind in m/s, Seehöhe, Zeit, and Bodendruck (200, 500, 1000, 1500, 2000, 2500, 3000, 3500, 4000, 4500, 5000). Rows list stations like Lindenberg, Bremen, Crauwell, etc., with notes on ascent conditions.

SCHIFFSMELDUNGEN

Table with columns for Datum, Zeit, Breite, Länge, Luftdruck, Wind, Wetter, Temp. Luft/Wasser, Sichtweite, Wolken, See, Dünung, etc. Rows list ship sightings with detailed weather and location data.