

WETTERBERICHT DER DEUTSCHEN SEEWARTE

JAHRGANG 48 Nr. 281

Montag, 8. Oktober 1923

Mitteleuropäische Zeit — Luftdruck reduziert auf 0° Temperatur, N-Meeresspiegel, Schwere in 45° Breite — Temperatur in Grad Celsius — Windst. nach Beaufortskala (12 = Orkan) — Wetter: 00 bis 09 wolkenlos bis halb bedeckt, 20-29 Dunst oder Nebel, 30-39 Schauer, 40-49 Rieselregen, 50-59 sonstiger Regen, 60-69 Schnee, 70-79 Regen und Schnee gemischt, 80-89 Graupeln oder Hagel, 90-99 Gewitter — W = Witterungsverlauf seit der letzten Beobachtung: 0 = wolkenlos bis halb bedeckt, 1 = wolzig, 2 = anhaltend ganz bedeckt, 3 = Dunst oder Nebel, 4 = dichter Nebel, 5 = Schauer, 6 = Regen oder Rieselregen, 7 = Schnee, 8 = Graupeln oder Hagel, 9 = Gewitter — Relative Feuchtigkeit: 0 = 95-100%, 9 = 90-94%, 8 = 80-89%, 7 = 70-79%, 6 = 60-69%, 5 = 50-59%, 4 = 40-49%, 3 = 30-39%, 2 = 20-29%, 1 = 10-19%.

NACHMITTAG UND ABEND DES VORTAGES

DEUTSCHE STATIONEN	NACHMITTAG 2 UHR								ABEND 7 UHR													
	Luftdruck	Wind	Wetter	Temp.	Luftdruck Char. u. Änd.	W	Sichtweite in Km	Wolken	Rel. Feucht.	See	Luftdruck	Wind	Wetter	Temp.	Luftdruck Char. u. Änd.	W	Sichtweite in Km	Wolken	Rel. Feucht.	Nieder-schlag	Max. See	
Borkum	758.5	W 3	12	12	-0.0	1	50	10/10 an-ni	0		758.4	W 4	16	11	-0.0	5	20	10/10 2/10 an-ni	0	0.4		
Helgoland		W 4	wolzig								57.0	W 2	12	12	-0.0	1	4	7/10 7/10 str	9	0		
Keihum											58.3	W 3	16	11	-0.0	6	10	10/10 2/10 str	0	4	14	
Bremen											58.5	SW 1	16	10	+0.5	5	4	7/10 ni	9	1	14	
Hamburg	58.0	W 3	10	13	-0.0	1	10	7/10 1/10 an-ni	7		57.8	W 1	01	9	-0.0	1	0	10/10 str	0	0	12	
Kiel	58.0	W 2	11	12	-0.0	1	20	9/10 str	8		57.6	SW 1	01	9	+0.5	7	50	10/10 str	0	0	7	
Warnemünde											57.0	W 1	00	9	-0.0	1	10	wolkenlos	9	0.3	11	
Swinemünde	56.9	W 1	25	10	+0.5	2	2	Dunst	9													
Rügenwäldermünde											55.3	WNW 2	01	10	+0.5	0	20	7/10 an-str	7	0.1	13	
Danzig	54.5	NW 4	11	13	-0.0	5	50	7/10 1/10 an-sw	8		57.9	WNW 2	53	10	+1.0	5	-	10/10 ni	0	4	12	
Königsberg											51.2	NNE 5	55	10	+0.5	6	2	7/10 str-an	0	13	3	
Memel	54.4	NNE 4	55	9	-0.5	6	2	10/10 an-sw	9		62.2	SW 3	11	12	-0.0	6	10	10/10 str-an	7	0.2	14	
Aachen	62.4	SW 3	11	14	-0.0	6	20	10/10 1/10 an-sw	6													
Löningen											62.2	WSW 2	35	10	+1.5	5	4	10/10 ni	9	2	14	
Magdeburg	54.5	SW 3	11	12	-0.0	5	20	7/10 1/10 an-sw	7		60.8	WSW 3	11	9	+1.0	3	20	10/10 str	8	1	11	
Dresden	59.8	WSW 4	11	11	-0.5	5	10	7/10 1/10 an-sw	6													
Grünberg 1/5chl.											59.5	W 4	00	8	-	0	20	7/10 an	8	0	11	
Breslau	58.2	WNW 4	11	11	-0.0	2	10	10/10 str-an	6		63.3	WSW 2	12	12	+0.5	1	-	10/10 str-an	6	4	14	
Frankfurt a/M.	62.4	WSW 3	10	14	-0.5	5	50	7/10 1/10 an-sw	6		65.7	SW 3	11	10	+0.5	1	10	10/10 str	8	1	12	
Friedrichshafen											64.0	SW 2	11	3	-	0	6	50	10/10 str	0	1	13
Bamberg											65.1	W 1	00	8	+1.0	6	-	7/10 1/10 an-sw	9	1	11	
Fürth	63.9	NW 1	16	9	-0.5	6	50	10/10 1/10 an-sw	8		65.3	S 1	11	10	+0.5	5	10	10/10 an-sw	-	-	-	
München	62.2	SW 1	11	13	-0.0	1	40	7/10 an	8		58.0	W 2	11	10	+0.5	2	10	10/10 str	8	0	12	
Strassburg	62.4	W 2	11	10	-0.0	2	10	10/10 str	8													
Posen	62.4	W 2	11	10	-0.0	2	10	10/10 str	8		661.0	WSW 6	27	3	+0.5	5	0	Nebel	0	2	3	
Kahler Asten 852											656.8	WSW 5	16	1	+1.0	7	0.20	10/10 str	0	2	3	
Brocken 1148											653.0	W 6	53	-2	-1.3	7	0	10/10 str	0	1	-1	
Fichtelberg 1213											579.7	WSW 5	60	-3	+0.5	7	0		0			
Schneekoppe 1603																						
Zugspitze 2964																						

Es beobachtet um 2p und 7p: Kiel und Warnemünde um 8p, Aachen um 2¹⁵p, Dresden um 2⁰⁵p und 7⁰⁵p, Bamberg um 9¹⁷p, K' Asten 2⁰⁰p, Brocken 2¹⁵p, Schneekoppe 9⁰⁵p, Zugspitze 2¹⁵p, 9¹⁰p — Luftdruck der Bergstationen nicht auf Schwere und N-Meeresspiegel reduziert.

KÜSTENSTATIONEN UND FEUERSCHIFFE

NACHMITTAG UND ABEND DES VORTAGES	
Ust	2p WSW 2-3, bewölkt, gute Sicht, See ruhig 7p SW 2-3, bewölkt, einzelne Niederschläge, See 4
Bülk	2p SW 2, SW 3, 11 10 10 7p 55.0 W 1 11 10 20
Arkona	3p W 1, bedeckt, See 3 7p W 1, bedeckt, See 3
Aussenjade	
Marientleuchte	2p 58.5, W 3, 11 10 10
Borkumriff	2p 58.0, W 5, 11 10 10 7p 57.7, WSW 3, 11 10 14
Amrumbank	2p W 3, bewölkt, See 3 7p W 5, bewölkt, See 3
Adlergrund	2p bedeckt, W 1, See 2, Sicht 10 sm 7p bedeckt, W 4, See 2, Sicht 10 sm
Borkum	5p 58.5, W 4, 11 10 10
HEUTE MORGEN	
Ust	8p: 58.0-58.5, bedeckt, gute Sicht, See ruhig, bewölkt 10p: W 1, bedeckt
Bülk	8p: 58.0, W 4, 11 10 10, Sicht 5 km, See 1
Arkona	8p: WSW, bewölkt, bedeckt, See ruhig, bewölkt
Aussenjade	8p: WSW 5, bedeckt, See 3
Marientleuchte	8p: 58.0, W 3, 11 10 10, Sicht 4 km, See 1
Borkumriff	8p: 57.9, SW 5, 11 10 10, Sicht 4 km, W 1, 14
Amrumbank	8p: SW 5, bedeckt, See 2, T. 13.6, W 1, 10.8
Adlergrund	8p: WSW, bewölkt, See ruhig, bewölkt, Sicht 10 sm, T. 10.8, W 1, 10.8 10p: bedeckt, Schauerregen, WSW, bewölkt, See ruhig, bewölkt, Sicht 10 sm
Borkum	10p: 58.4, W 4, 11 10 10

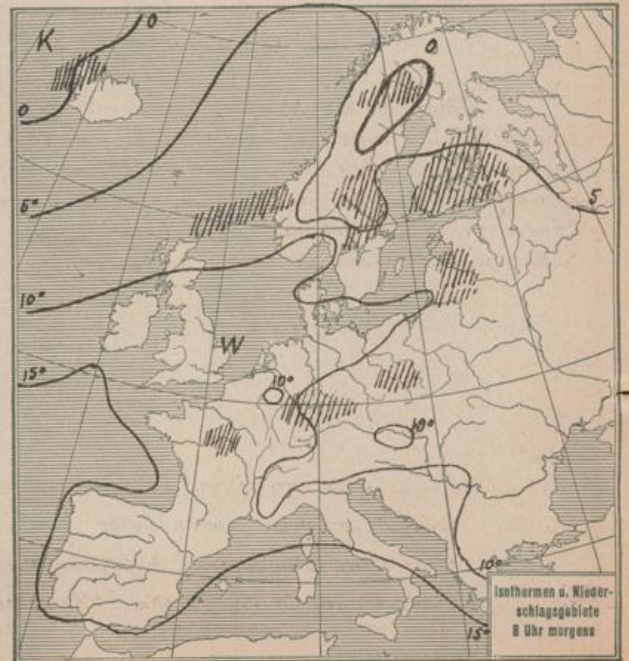
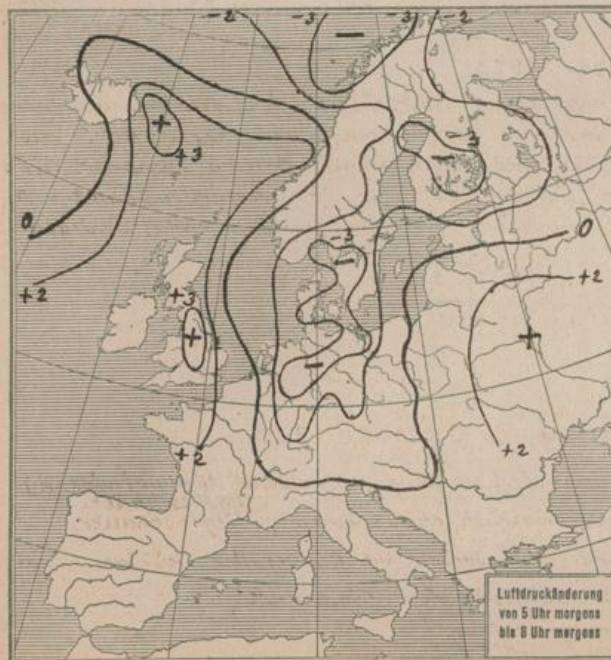
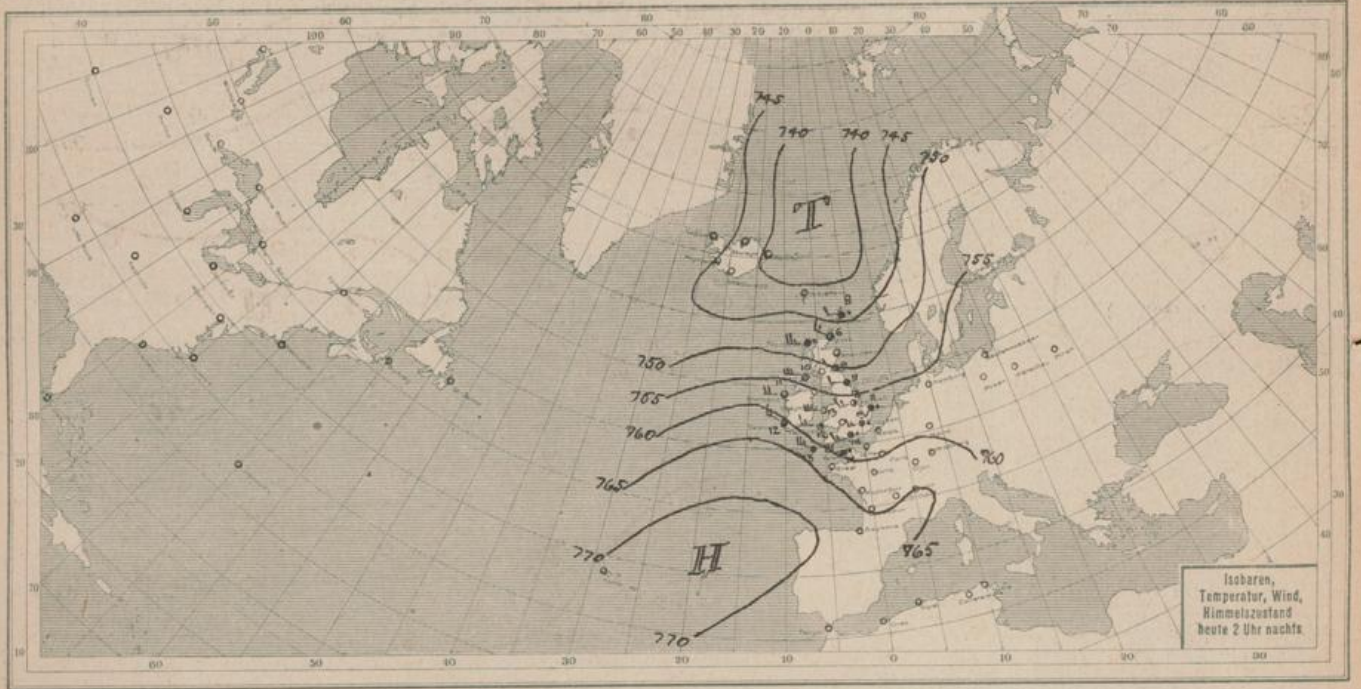
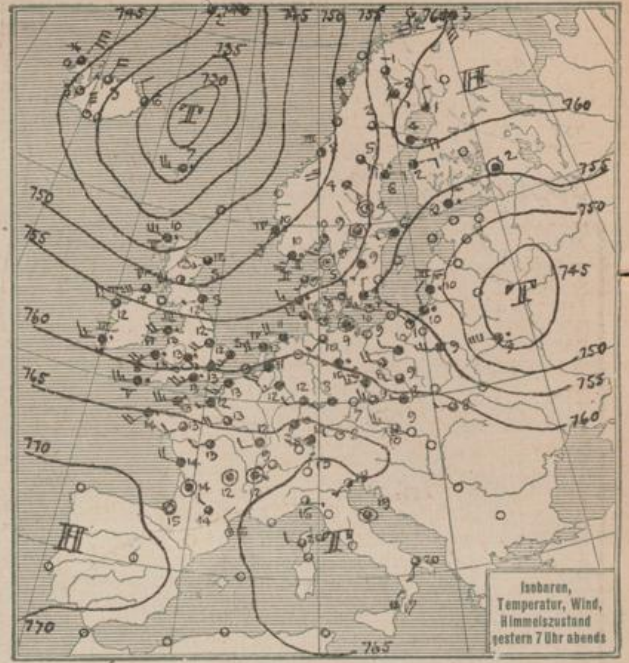
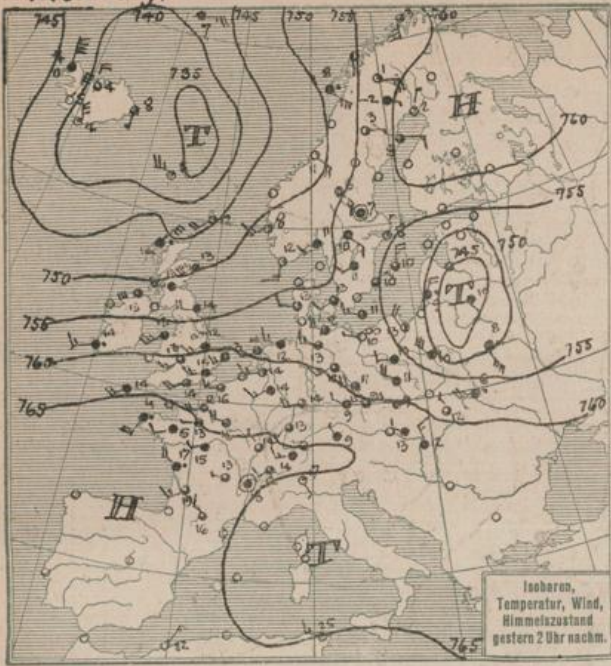
HEUTE MORGEN 8 UHR

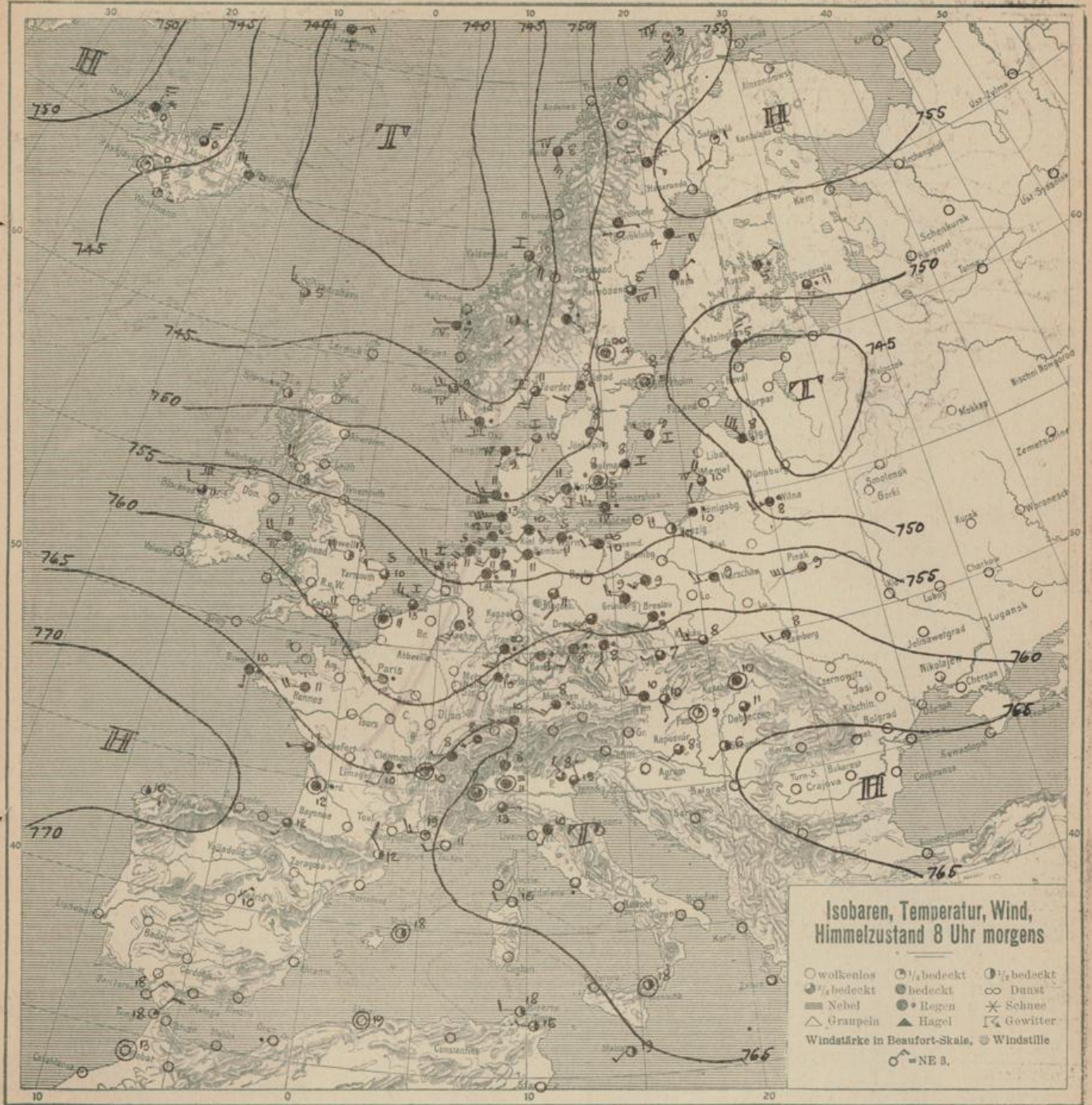
DEUTSCHE STATIONEN	Luftdruck	Wind	Wetter	Temp.	Luftdruck Char. u. Änd.	W	Sichtweite in Km	Wolken	Rel. Feucht.	Nieder-schlag	Min. See
Borkum	73.3	SW 4	16	11	-1.0	5	50	7/10 2/10 an-sw	0	2	8
Heiligen	57.5	SW 4	11	11	-1.0	6	4	10/10 ni	0	1	8
Helgoland	51.5	SW 6	Regen	12							5
Keihum	51.0	WSW 7	16	13	0	2	4	10/10 ni	0	2	0
Bremen	55.4	SW 3	8	11	-1.5	5	10	10/10 str	0	0.3	11
Hamburg	58.0	SW 1	53	11	-1.0	6	4	10/10 ni	9	1	9
Gr. Borsstel		SW 3	Regen	11							1.8
Kiel	57.9	SW 2	11	10	-1.0	6	0	10/10 str	9	4	9
Warnemünde	55.1	WSW 2	44	11	-1.0	6	2	7/10 ni	0	0	14
Swinemünde	54.4	WSW 2	21	10	-1.5	6	2	3/10 str	9	-	6
Rügenwäldermünde											
Danzig	54.8	W 4	02	10	-	0	5	7/10 1/10 an-sw	8	0.2	10
Königsberg	57.9	WNW 2	30	9	+1.0	6	4	10/10 ni	0	4	7
Memel	57.4	NW 4	16	10	+0.5	1	20	7/10 1/10 an-sw	7	7	4
Aachen	58.6	SW 5	30	9	-1.5	6	20	10/10 ni	0	3	9
Löningen	55.1	SW 1	51	9	-1.5	6	50	10/10 ni	9	1	18
Magdeburg	57.6	S 2	11	11	-1.0	6	10	7/10 1/10 an-sw	8	1	9
Dresden	57.7	SW 3	11	9	-1.0	1	20	7/10 str	5	0.3	7
Grünberg 1/5chl.	58.3	W 3	8	9	-	0	1	10/10 str-an	9	0	7
Breslau	58.9	SW 2	50	9	-	0	6	10/10 1/10 an-sw	8	-	7
Frankfurt a/M.	59.4	WSW 3	51	10	-1.0	6	4	10/10 ni	9	3	10
Karlsruhe	61.3	SW 2	51	10	-1.0	6	10	10/10 ni	0	6	10
Friedrichshafen	63.4	SW 3	11	10	-0.5	2	10	10/10 ni	7	0	10
Bamberg	60.6	SW 2	40	8	-	0	6	50	10/10 ni	0	4
Fürth											
München	63.2	SW 3	40	8	-0.5	6	50	10/10 1/10 an-sw	8	2	7
Strassburg											
Posen	62.6	SW 2	11	9	-0.5	2	10	10/10 str	8	-	7
Kahler Asten 852											
Brocken 1148	657.0	WSW 5	50	4	-1.0	6	0	10/10 str	0	2	2
Fichtelberg 1213	654.7	WNW 5	55	3	-1.5	6	0.3	10/10 str	0	4	1
Schneekoppe 1603	622.9	SW 6	79	-1	-0.5	4	0	10/10 str	0	2	3
Zugspitze 2964	578.0	NW 7	12	0	+0.5	2	0	10/10 an-sw	0	8	9

Es beobachtet: Dresden 8⁰⁵a, Karlsruhe 7¹⁵a, Schneekoppe 7⁰⁵a, Zugspitze 7¹⁵a — Luftdruck der Bergstationen nicht auf Schwere und N-Meeresspiegel reduziert.

Montag, 8. Oktober 1923

DEUTSCHE





ALLGEMEINE ÜBERSICHT 8 Uhr morgens: Montag, 8. Oktober 1923

Während die Ostdepression den Höhepunkt ihrer Entwicklung überschreitet und ostwärts abwandert, schöpft das Nordmeertief noch weitere Energie aus den warmen Luftmassen, deren Nordostfront von England nach den dänischen Gewässern vorgedrungen ist, und dürfte seinen Bereich besonders südostwärts noch verbreitern. Ein Gebiet stark fallenden Luftdruckes über Nordwestdeutschland und Dänemark kennzeichnet diese Entwicklung, die eine Fortdauer des herrschenden unbeständigen Witterungscharakters bedingen wird.

WETTERAUSSICHTEN AN DER DEUTSCHEN KÜSTE für Dienstag, 9. Oktober 1923.

NORDSEE: Mäßige aber zeitweise böige westliche Winde, veränderlich, ohne wesentliche Wärmeänderung, Regenschauer.
 westl. OSTSEE: Frische, zeitweise stark böige westliche Winde, veränderlich, etwas kühler, Regenschauer.
 östl. OSTSEE: (Wetterwarte Königsberg) Auffrischende westliche Winde, veränderlich mit Regenfällen, kühler.
 Sturmwarnungen: Heute morgen 10 Uhr 45 Min. Königsberg Gefahr auffrischender Westwinde.

NACH AUFZEICHNUNGEN DER REGISTRIERAPPARATE ZU HAMBURG SEIT GESTERN 8 UHR MORGENS (M.E.Z.)

Table with columns for STUNDE (9-8) and STATION (Wien, Zürich, Helder, etc.). Rows contain weather data: Thermograph, Barograph, Anemograph, Sonnenscheindauer, and Station-specific data (Luftdruck, Wind, Sichtweite, etc.).

AUFSTIEGE

Table with columns for STATION, Seeshöhe, Zeit, Boden, 200, 500, 1000, 1500, 2000, 2500, 3000, 3500, 4000, 4500, 5000, Bemerkungen. Includes sub-sections for 'Gestern nachm. und abend', 'Heute morgen', and 'Nachtrag vom 7. Oktober'.

SCHIFFSMELDUNGEN

Table with columns for Datum, Zeit, Breite, Länge v. Gr., Luftdruck, Wind, Wetter, Temp. Luft/Wasser, W, Sichtweite, Wolken, See, Dünung aus. Contains multiple rows of ship sighting reports.