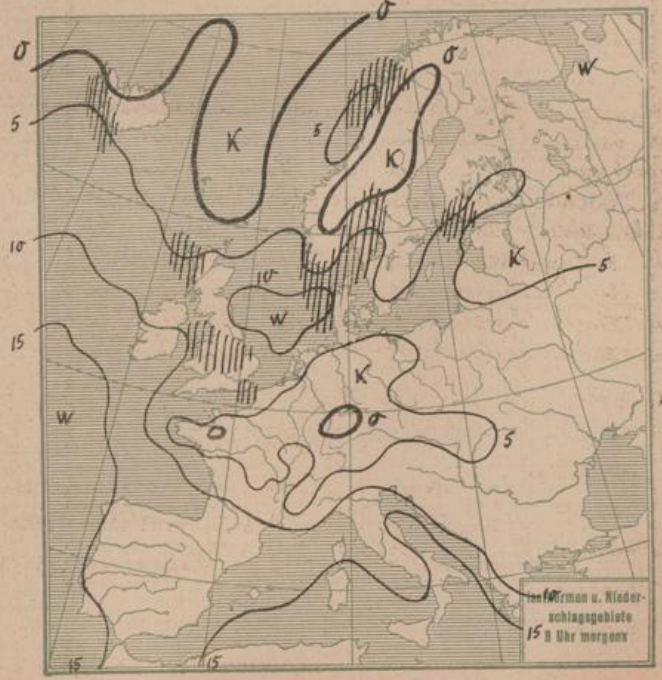
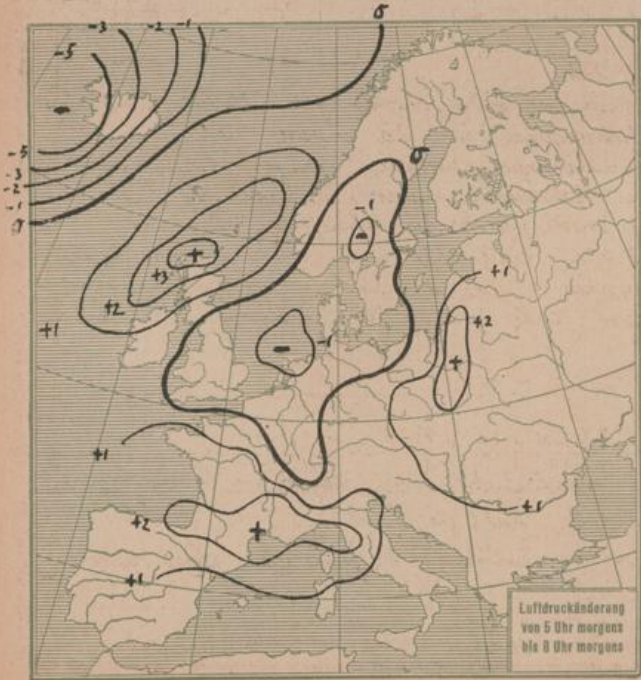
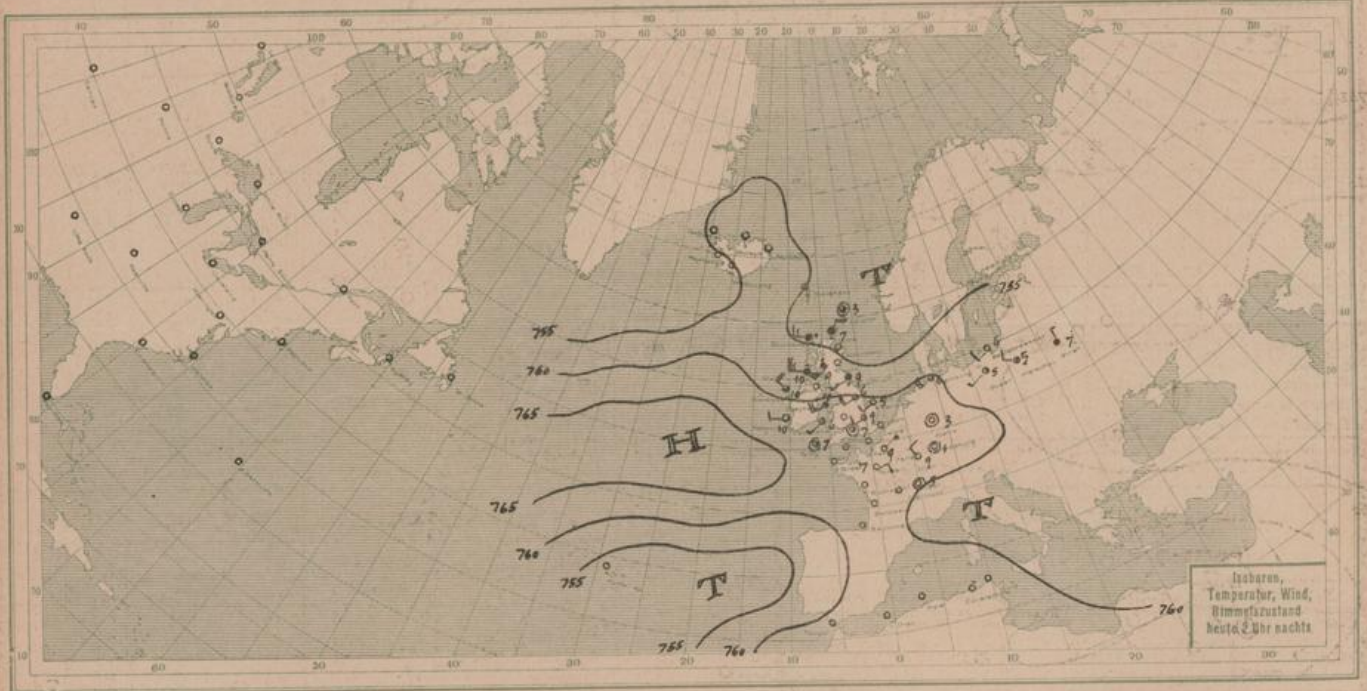
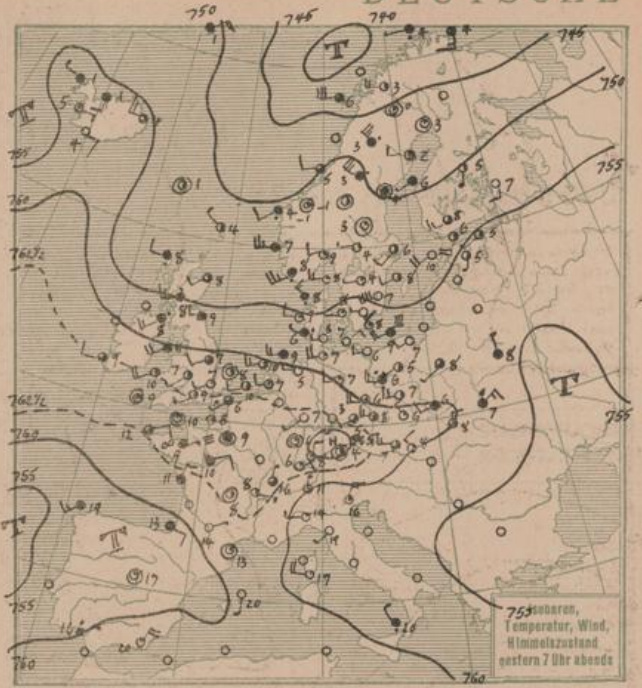
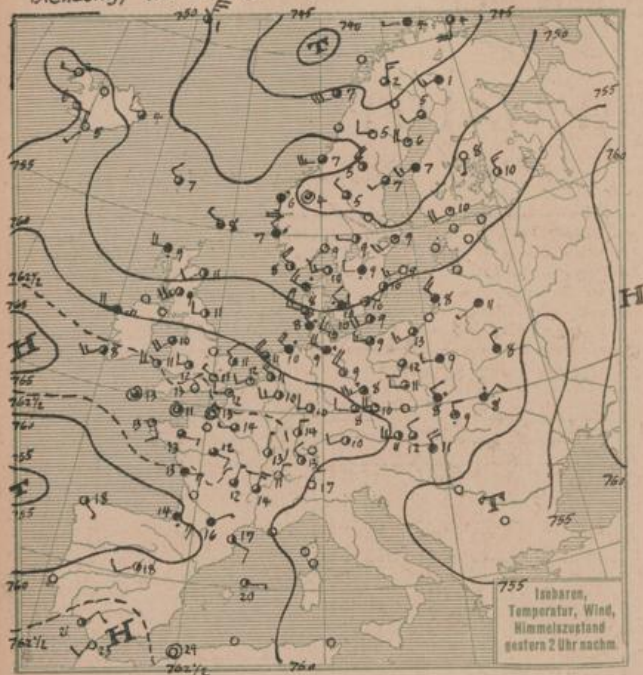
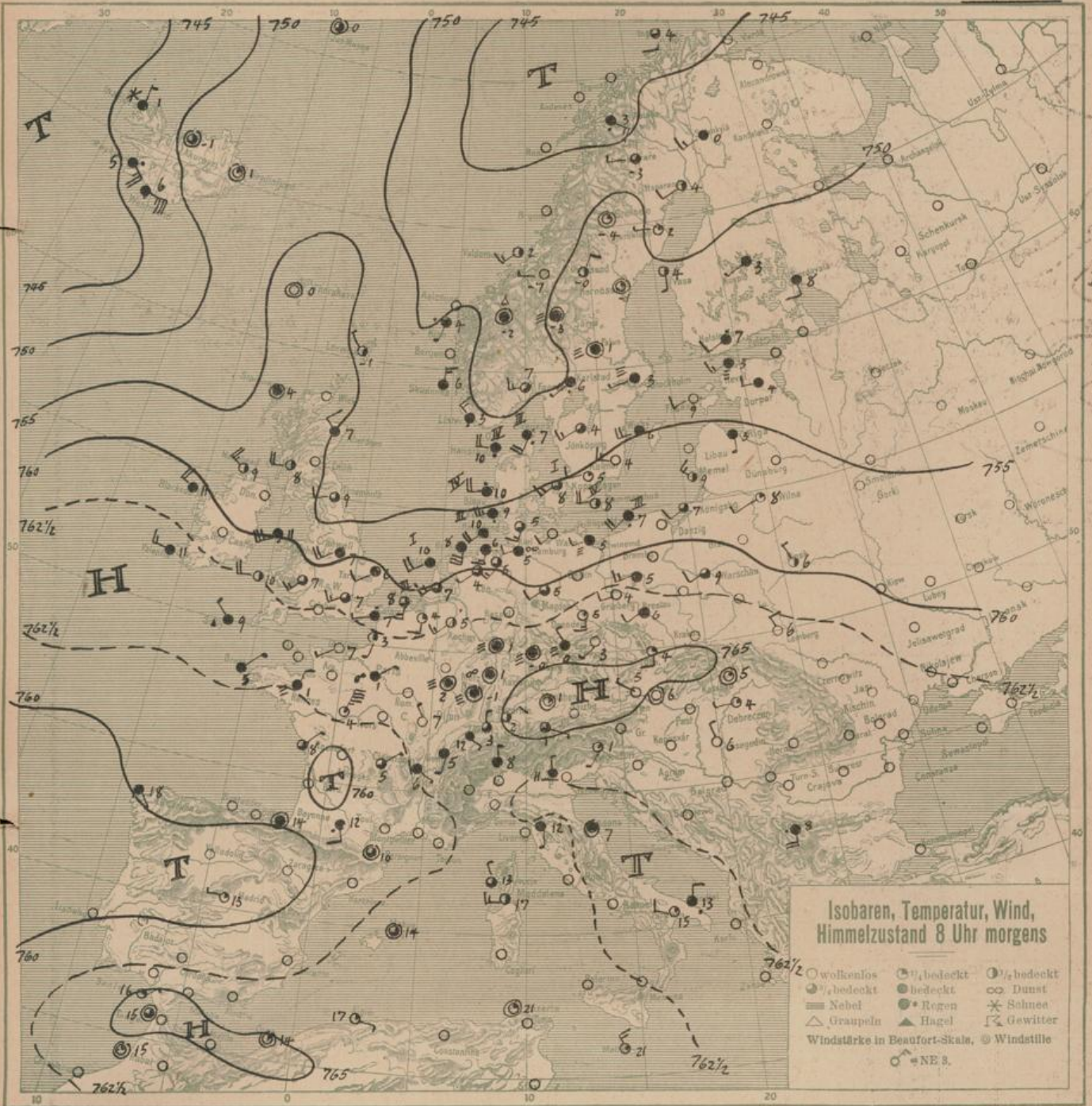




Dienstag, 16. Oktober 1923





ALLGEMEINE ÜBERSICHT 8 Uhr morgens: Dienstag, 16. Oktober 1923

Die Depression über dem Nordmeer erschöpft sich mehr und mehr, obwohl ihr südlicher Ausläufer, der mehreren gestaffelten Böenfronten entspricht, aus einem Wärmegebiet über der Nordsee noch Energie entnehmen konnte und an Raum gewann. Der über Zentraluropa verankerte, westwärts die Grenze des Hartenbereichs überschreitende Hochdruckgürtel dürfte den Höhepunkt seiner Entwicklung hinsichtlich seines Umfanges überschritten haben. Sein Zerfall wird sowohl durch die isländische Depression, die den Luftzufuhren nach weiter nach Südosten hin sich ausbreiten dürfte, als auch durch die von Spanien aus über Frankreich an Bodon gewinnende, rasch geförderte werden. Die isländische Depression dürfte in Kürze ihren Wirkungsbereich über das Festland ausdehnen und damit die Erhaltung des herrschenden Witterungscharakters bedingen.

WETTERAUSSICHTEN AN DER DEUTSCHEN KÜSTE für Mittwoch, 17. Oktober 1923

NORDSEE: Mäßige, etwas böige Winde aus westlichen Richtungen, veränderlich, kühl, strichweise Regenschauer.

westl. OSTSEE: Schwache bis mäßige, böige westliche Winde, veränderlich, kühl, Regenschauer.

östl. OSTSEE: (Wetterwarte Königsberg) Auffrischende westliche Winde, veränderlich, Regenschauer, etwas wärmer.

Sturmwarnungen:

Hamburg, Deutsche Seewarte.

*Opelle.*

ABT. III.

*J.A. H. Veil*

Ho

NACH AUFEICHNUNGEN DER REGISTRIRAPPARATE ZU HAMBURG SEIT GESTERN 8 UHR MORGENS (M.E.Z.)

Table with columns for STUNDE (9-12n, 1-8) and rows for Thermograph, Barograph, Anemograph, and Sonnenscheindauer in Min.

Table with columns for STATION and time periods (Gestern nachm. 2Uhr, Gestern abend 7Uhr, Heute morgen 8Uhr) and rows for various weather stations like Wien, Zürich, Helsinki, etc.

AUFSTIEGE

Table with columns for STATION, Seehöhe, Zeit, Boden, 200, 500, 1000, 1500, 2000, 2500, 3000, 3500, 4000, 4500, 5000, and Bemerkungen.

SCHIFFSMELDUNGEN

Table with columns for Datum, Zeit, Breite, Länge, Luftdruck, Wind, Wetter, Temp., Sichtweite, Wolken, See, Dünung, etc.