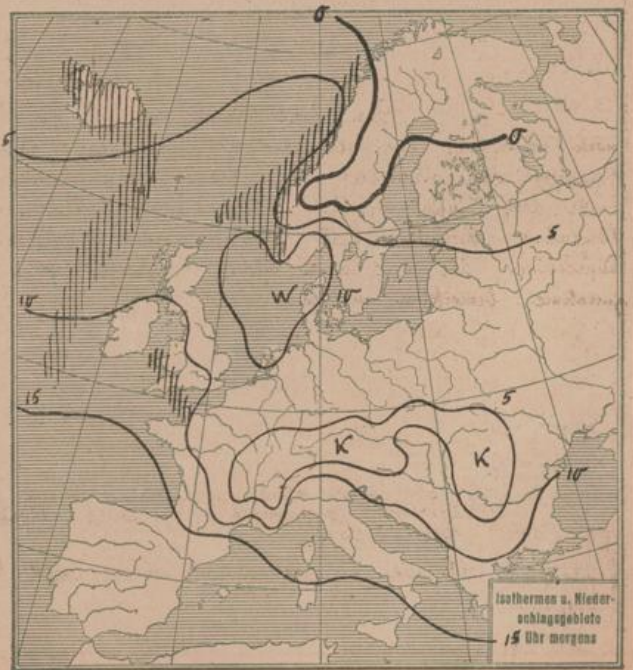
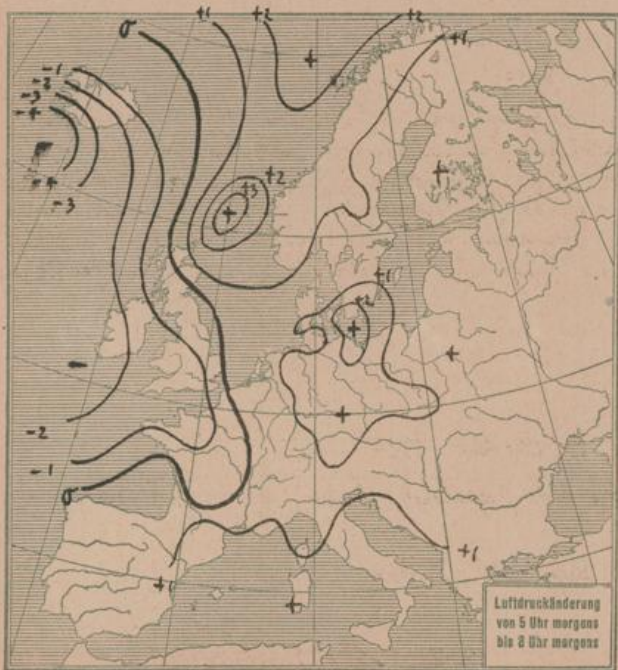
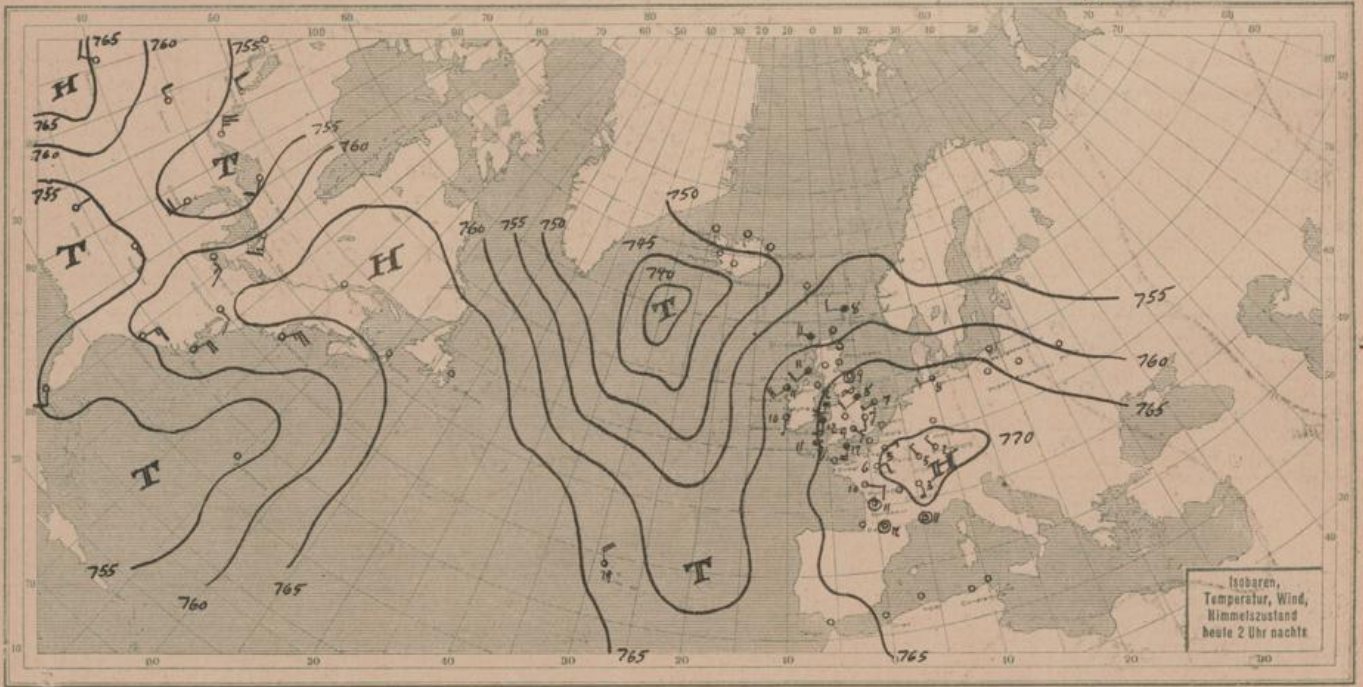
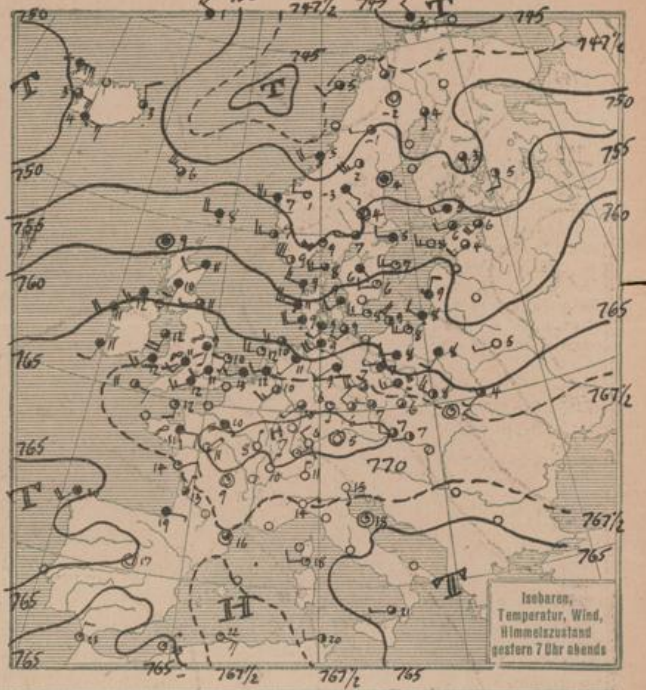
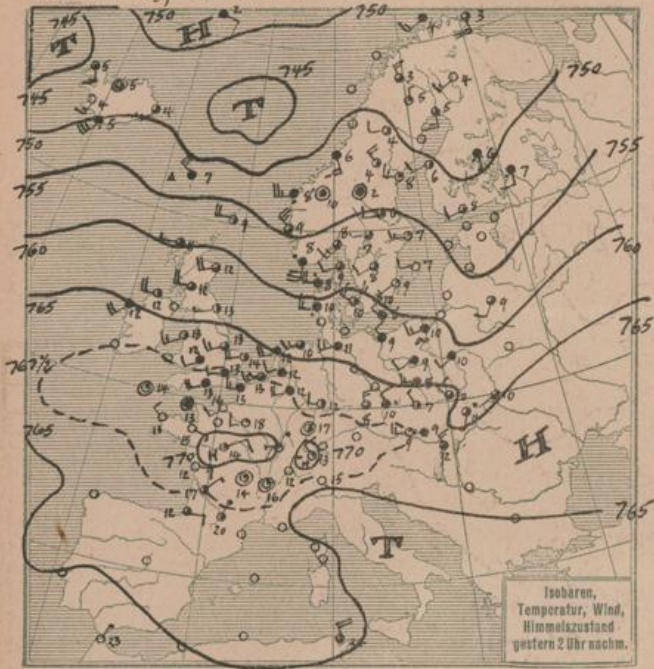
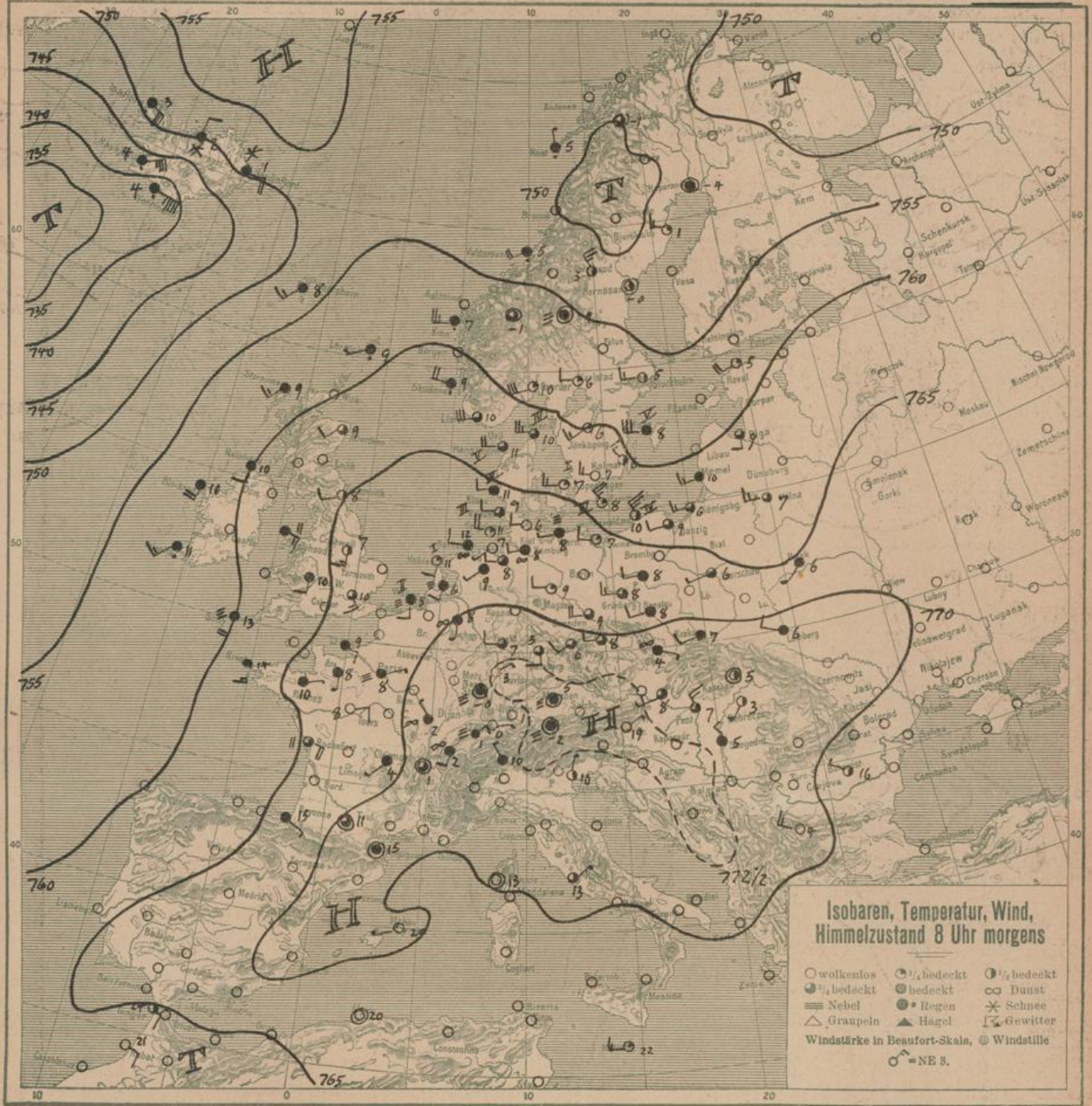




Donnerstag, 18. Oktober 1923





ALLGEMEINE ÜBERSICHT 8 Uhr morgens: Donnerstag, 18. Oktober 1923

Der hohe Druck hat sich über Mitteleuropa festgelegt und sich infolge der Ausstrahlung noch verstärkt. Die atlantischen Depressionen ziehen in unregelmässigen Abständen über Island, Nordkandinavien dem Nordmeer zu. Kand unser Küstengebiet bisher, im Grenzgebiet hohen und tiefen Luftdruckes, mit dem Einfluß westlicher, atlantischer Luftströmungen, so wird der Vorübergang des z. Zt. über der Nordsee liegenden Hochdruckkeils infolge mehr kontinentaler Luft bedingen. Die neue, südlich Island liegende Depression, die weit nach Süden ausgreift, wird sich erst im Laufe des morgigen Tages durch Bewölkungszunahme bemerkbar machen.

WETTERAUSSICHTEN AN DER DEUTSCHEN KÜSTE für Freitag, 19. Oktober 1923

NORDSEE: Schwache, später etwas aufrischende Winde aus West bis Süd, zunächst heiter, später zunehmende Bewölkung, westl. OSTSEE: Wie Nordsee, strichweise Morgennebel, tags mild, trocken.

östl. OSTSEE: Schwache bis mässige Westwinde, heiter bis wolky, tags mild, trocken.

Sturmwarnungen:

NACH AUFEICHNUNGEN DER REGISTRIRAPPARATE ZU HAMBURG SEIT GESTERN 8 UHR MORGENS (M.E.Z.)

Table with columns for hour (9-18) and various weather measurements: Thermograph, Barograph, Anemograph, and Sonnenscheindauer.

Table with columns for Station, time (Gestern nachm. 2Uhr, Gestern abend 7Uhr, Heute morgen 8Uhr), and weather measurements (Luft-druck, Wind, Sichtweite).

AUFSTIEGE

Table with columns for Station, Wind in m/s, Seehöhe, Zeit, and various altitudes (200, 500, 1000, 1500, 2000, 2500, 3000, 3500, 4000, 4500, 5000) with remarks.

SCHIFFSMELDUNGEN

Table with columns for Datum, Zeit, Breite, Länge, Luft-druck, Wind, Wetter, Temp., Luft-Mauer, W, Sichtweite, Wolken, See, Dünung, and other ship-related data.