

WETTERBERICHT DER DEUTSCHEN SEEWARTE

JAHRGANG 48 Nr. 293

Sonntabend, 20. Oktober 1923

Mittleuropäische Zeit — Luftdruck reduziert auf 0° Temperatur, N-Meerespiegel. Schwere in 45° Breite — Temperatur in Grad Celsius — Windst. nach Beaufortskala (12 = Orkan) — Wetter: 00 bis 09 wolkenlos bis halb bedeckt, 10-19 halb bis ganz bedeckt, 20-29 Dunst oder Nebel, 30-39 Schauer, 40-49 Rieselregen, 50-59 sonstiger Regen, 60-69 Schnee, 70-79 Regen und Schnee gemischt, 80-89 Graupeln oder Hagel, 90-99 Gewitter. W = Witterungsverlauf seit der letzten Beobachtung: 0 = wolkenlos bis halb bedeckt, 1 = wolzig, 2 = anhaltend ganz bedeckt, 3 = Dunst oder Nebel, 4 = dichter Nebel, 5 = Scheuer, 6 = Regen oder Rieselregen, 7 = Schnee, 8 = Graupeln oder Hagel, 9 = Gewitter. Relative Feuchtigkeit: 0 = 95-100%, 1 = 90-94%, 2 = 80-89%, 3 = 70-79%, 4 = 60-69%, 5 = 50-59%, 6 = 40-49%, 7 = 30-39%, 8 = 20-29%, 9 = 10-19%.

NACHMITTAG UND ABEND DES VORTAGES

DEUTSCHE STATIONEN	NACHMITTAG 2 UHR										ABEND 7 UHR											
	Luftdruck	Wind	Wetter	Temp.	Luftdruck Char. u. Änd.	W	Sichtweite in km	Wolken	Rel. Feucht.	See	Luftdruck	Wind	Wetter	Temp.	Luftdruck Char. u. Änd.	W	Sichtweite in km	Wolken	Rel. Feucht.	Nieder- schlag	Max. See	
Borkum	757.4	SW	6	13	-1.0	1	26	10/10	SH	9	756.2	SW	4	13	0	2	10	10/10	SH	0	1	6
Helgoland	-	5	5	10	-3.0	6	10	9/10	SH	9	-	SW	5	10	0	3	26	5/10	SH	0	1	6
Kielum	87.1	SE	4	13	-1.5	6	10	10/10	SH	9	88.1	SW	4	13	-0.5	1	10	10/10	SH	0	1	6
Bremen	60.8	SE	2	12	-1.5	6	10	10/10	SH	9	58.1	SW	4	13	-0.5	1	10	10/10	SH	0	1	6
Hamburg	60.8	SE	2	12	-1.5	6	10	10/10	SH	9	58.1	SW	4	13	-0.5	1	10	10/10	SH	0	1	6
Kiel	60.8	SE	2	12	-1.5	6	10	10/10	SH	9	58.1	SW	4	13	-0.5	1	10	10/10	SH	0	1	6
Warnemünde	63.1	SE	4	12	-2.0	6	2	7/10	SH	8	62.1	SW	3	12	-0.5	6	2	9/10	SH	0	1	6
Swinemünde	63.1	SE	4	12	-2.0	6	2	7/10	SH	8	62.1	SW	3	12	-0.5	6	2	9/10	SH	0	1	6
Rügenwaldermünde	66.0	SW	11	12	-0.5	2	4	10/10	SH	8	65.2	SW	3	12	-1.0	6	-	-	-	-	-	2
Danzig	66.0	SW	11	12	-0.5	2	4	10/10	SH	8	65.2	SW	3	12	-1.0	6	-	-	-	-	-	2
Königsberg	66.0	SW	11	12	-0.5	2	4	10/10	SH	8	65.2	SW	3	12	-1.0	6	-	-	-	-	-	2
Memel	66.0	SW	11	12	-0.5	2	4	10/10	SH	8	65.2	SW	3	12	-1.0	6	-	-	-	-	-	2
Aachen	59.7	SW	5	21	-0.5	0	50	5/10	SH	6	59.4	SW	1	16	-0.5	6	50	5/10	SH	0	3	16
Löninge	59.7	SW	5	21	-0.5	0	50	5/10	SH	6	59.4	SW	1	16	-0.5	6	50	5/10	SH	0	3	16
Magdeburg	63.0	S	4	30	-1.0	1	10	10/10	SH	7	61.8	SE	3	35	-0.5	6	4	10/10	SH	0	5	15
Dresden	62.9	S	3	15	-1.0	1	10	9/10	SH	6	62.9	SE	3	15	-0.5	2	10	9/10	SH	0	3	16
Grünberg 1/600	66.6	SE	2	02	-2.0	0	10	3/10	SH	5	64.3	S	2	11	-0.5	1	10	10/10	SH	0	1	15
Breslau	66.6	SE	2	02	-2.0	0	10	3/10	SH	5	65.0	S	2	14	0	0	-	8/10	SH	0	1	15
Frankfurt a/M.	55.5	SW	1	16	-0.5	6	2	9/10	SH	0	63.0	SW	1	16	-0.5	6	2	9/10	SH	0	1	14
Friedrichshafen	63.3	SE	1	01	-1.0	1	20	7/10	SH	0	62.6	SW	1	00	-0.5	1	10	7/10	SH	0	1	15
Bamberg	63.3	SE	1	01	-1.0	1	20	7/10	SH	0	63.7	S	2	11	-0.5	6	20	9/10	SH	0	3	13
Fürth	63.3	SE	1	01	-1.0	1	20	7/10	SH	0	63.7	S	2	11	-0.5	6	20	9/10	SH	0	3	13
München	63.3	SE	1	01	-1.0	1	20	7/10	SH	0	63.7	S	2	11	-0.5	6	20	9/10	SH	0	3	13
Strassburg	60.3	SE	1	01	-1.0	1	20	7/10	SH	0	65.7	SE	1	12	8	0	7	10	8/10	SH	0	14
Posen	60.3	SE	1	01	-1.0	1	20	7/10	SH	0	65.7	SE	1	12	8	0	7	10	8/10	SH	0	14
Kählerstein 852	6	SW	5	27	-1.0	6	2	10/10	SH	0	6	SW	5	25	-0.5	3	4	10/10	SH	0	1	10
Brocken 1148	6	SW	5	27	-1.0	6	2	10/10	SH	0	6	SW	5	25	-0.5	3	4	10/10	SH	0	1	10
Fichtelberg 1213	6	SW	5	27	-1.0	6	2	10/10	SH	0	6	SW	5	25	-0.5	3	4	10/10	SH	0	1	10
Schneekoppe 1603	6	SW	5	27	-1.0	6	2	10/10	SH	0	6	SW	5	25	-0.5	3	4	10/10	SH	0	1	10
Zugspitze 2964	6	SW	5	27	-1.0	6	2	10/10	SH	0	6	SW	5	25	-0.5	3	4	10/10	SH	0	1	10

*Es beobachten statt um 2p und 7p: Kiel und Warnemünde um 8p, Aachen um 2¹⁵p, Dresden um 2⁰⁵p und 7⁰⁵p, Bamberg um 9¹⁵p, Kählerstein 852, Brocken 1148, Fichtelberg 1213, Schneekoppe 1603, Zugspitze 2964. Luftdruck der Bergstationen nicht auf Schwere und N-Meerespiegel reduziert.

KÜSTENSTATIONEN UND FEUERSCHIFFE

NACHMITTAG UND ABEND DES VORTAGES	
List	2p 757.4 SW 4 bedeckt, stark d. See 5 stark d. See
Bülk	2p 757.4 SW 4 bedeckt, stark d. See 5 stark d. See
Arkona	2p 757.4 SW 4 bedeckt, stark d. See 5 stark d. See
Aussenjade	2p 757.4 SW 4 bedeckt, stark d. See 5 stark d. See
Marienburg	2p 757.4 SW 4 bedeckt, stark d. See 5 stark d. See
Borkumriff	2p 757.4 SW 4 bedeckt, stark d. See 5 stark d. See
Amrumbank	2p 757.4 SW 4 bedeckt, stark d. See 5 stark d. See
Adlergrund	2p 757.4 SW 4 bedeckt, stark d. See 5 stark d. See
Borkum	2p 757.4 SW 4 bedeckt, stark d. See 5 stark d. See
HEUTE MORGEN	
List	8d SW 1, bedeckt, stetig, See sehr ruhig
Bülk	2 757.4 SW 4 bedeckt, stark d. See 5 stark d. See
Arkona	2 757.4 SW 4 bedeckt, stark d. See 5 stark d. See
Aussenjade	8d ENE 1, See ruhig bedeckt
Marienburg	8d 756.6 W 2 bedeckt, stark d. See 5 stark d. See
Borkumriff	8d 756.6 E 1 bedeckt, stark d. See 5 stark d. See
Amrumbank	8d E 1 E 1 bedeckt, stark d. See 5 stark d. See
Adlergrund	8d SW 3 bedeckt, See nicht so stark bewegt, Wind 4 SW
Borkum	8p 756.6 SW 3 bedeckt, stark d. See 5 stark d. See

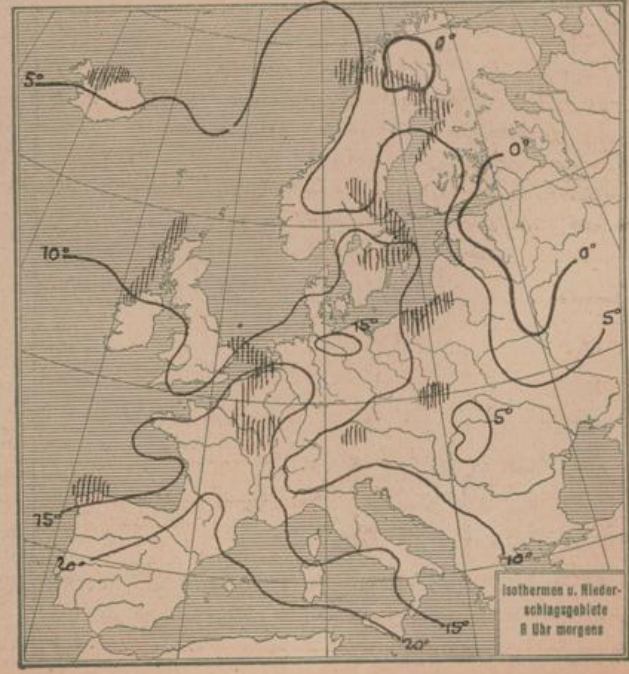
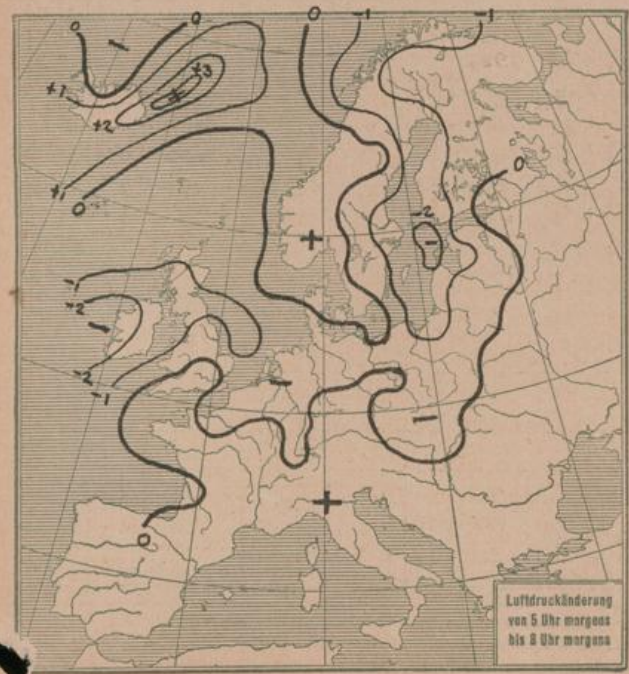
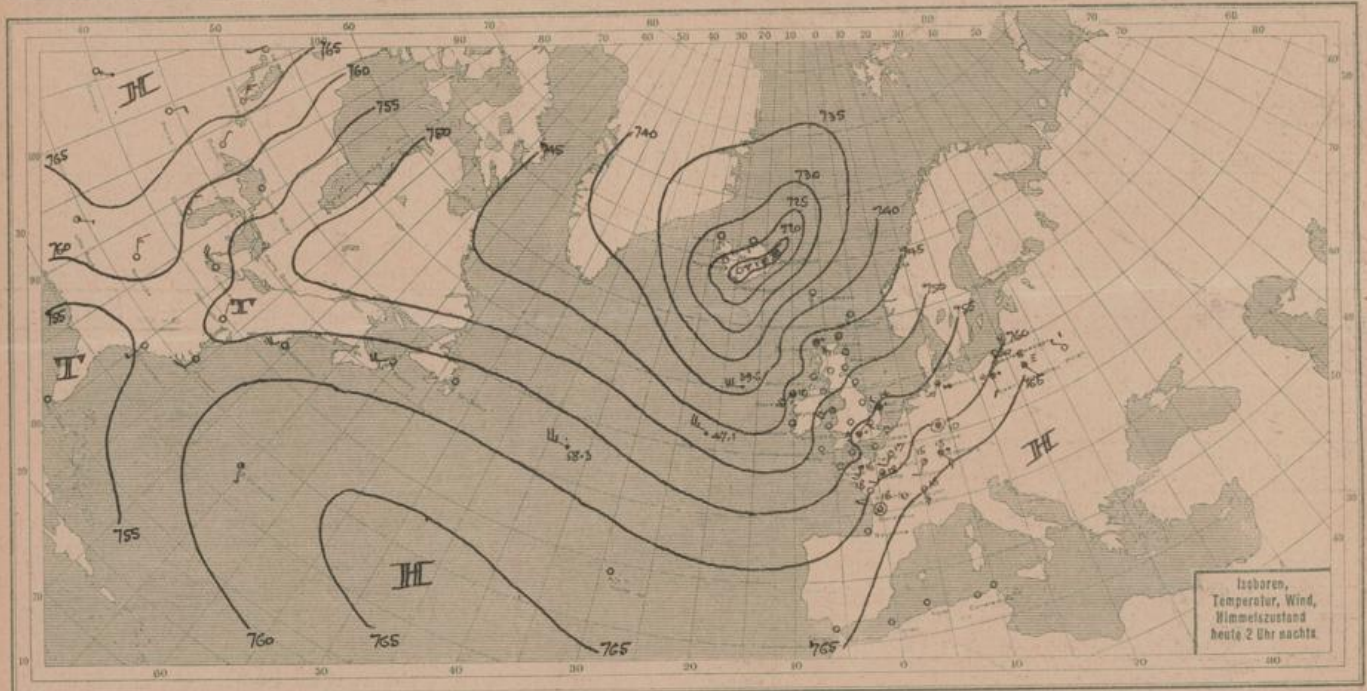
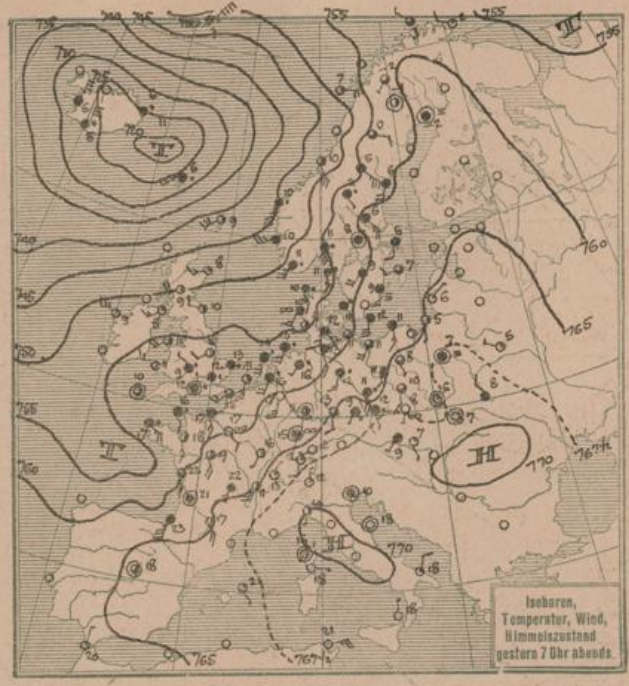
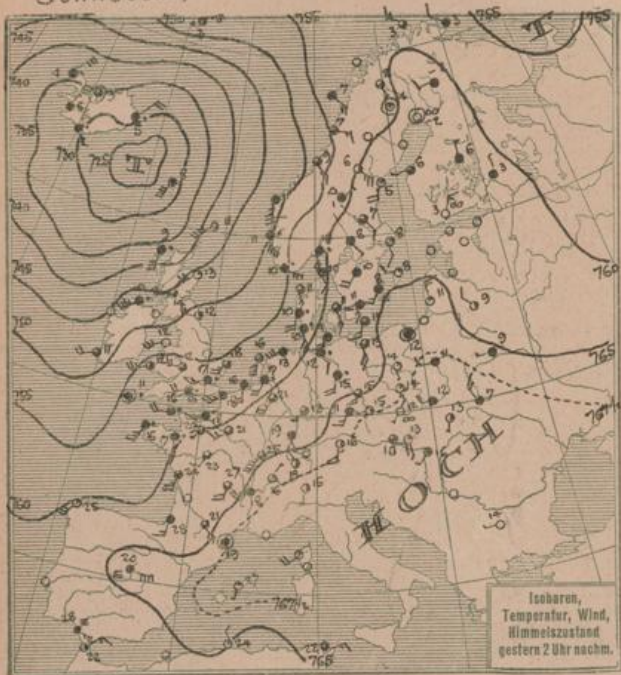
HEUTE MORGEN 8 UHR

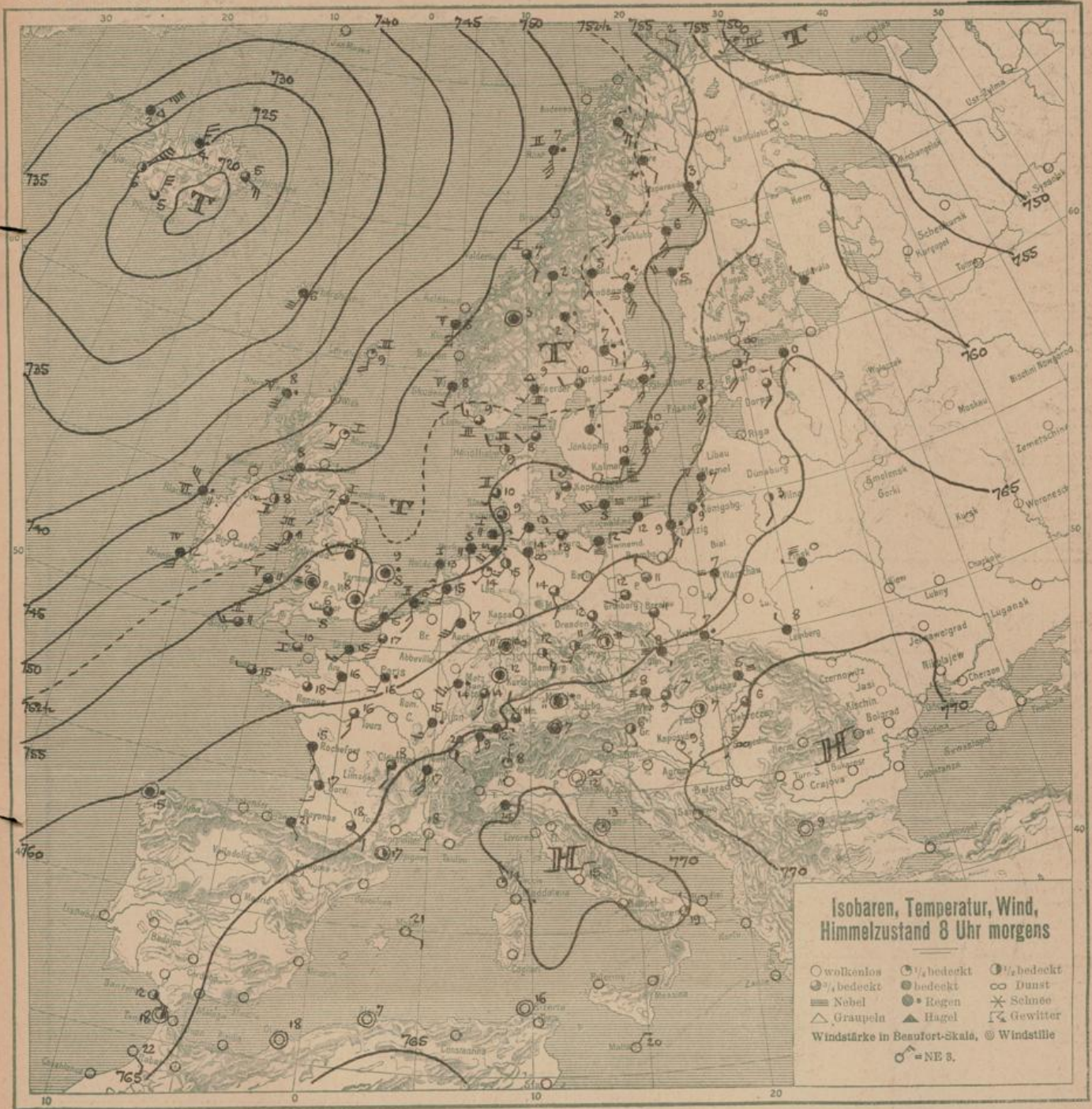
DEUTSCHE STATIONEN	Luftdruck	Wind	Wetter	Temp.	Luftdruck Char. u. Änd.	W	Sichtweite in km	Wolken	Rel. Feucht.	Nieder- schlag	Min. See
Borkum	754.5	2	16	11	0	6	10	10/10	SH	9	21
W'heven	54.7	SW	4	11	-0.5	6	4	9/10	SH	9	7
Helgoland	55.0	SW	4	11	-0.5	6	10	10/10	SH	9	10
Kielum	55.0	SW	4	11	-0.5	6	10	10/10	SH	9	14
Bremen	55.5	SW	4	10	-0.5	6	10	10/10	SH	8	3
Hamburg	55.5	SW	4	10	-0.5	6	10	10/10	SH	8	3
Gr. Borstel	55.5	SW	4	10	-0.5	6	10	10/10	SH	8	3
Kiel	55.5	SW	4	10	-0.5	6	10	10/10	SH	8	3
Warnemünde	55.5	SW	4	10	-0.5	6	10	10/10	SH	8	3
Swinemünde	57.1	SW	2	12	-0.5	6	0.5	9/10	SH	0	17
Rügenwaldermünde	57.3	SW	3	12	-0.5	6	1	10/10	SH	0	8
Königsberg	60.5	SE	2	13	-1.0	1	4	10/10	SH	0	1
Memel	62.3	S	5	12	-1.0	2	4	10/10	SH	0	1
Aachen	57.3	SW	6	12	-0.5	9	50	10/10	SH	0	3
Löninge	55.8	SW	1	02	-2.5	6	50	7/10	SH	0	3
Magdeburg	61.0	SE	2	12	-0.5	6	10	10/10	SH	0	3
Dresden	61.1	SE	5	10	0	5	4	10/10	SH	0	6
Grünberg 1/Schl.	60.6	SW	3	10	0	6	10	10/10	SH	0	16
Breslau	61.0	S	2	10	0	6	10	10/10	SH	0	9
Frankfurt a/M.	62.0	SW	1	13	0	6	2	10/10	SH	0	9
Karlsruhe	62.3	SW	1	12	-0.5	5	20	10/10	SH	0	8
Friedrichshafen	63.0	SW	2	11	0	1	20	10/10	SH	0	8
Bamberg	63.3	SE	1	12	0	1	50	10/10	SH	0	7
Fürth	63.3	SE	1	12	0	1	50	10/10	SH	0	7
München	66.0	SE	1	12	+1.0	1	10	10/10	SH	0	3
Strassburg	62.1	S	2	14	0	0	20	10/10	SH	0	9
Posen	60.5	SW	2	06	-0.5	5	10	10/10	SH	0	9
Kählerstein 852	6	SW	6	30	-1.0	6	0.5	10/10	SH	0	5
Brocken 1148	6	SW	6	30	-1.0	6	0.5	10/10	SH	0	5
Fichtelberg 1213	6	SW	6	30	-1.0	6	0.5	10/10	SH	0	5
Schneekoppe 1603	6	SW	6	30	-1.0	6	0.5	10/10	SH	0	5
Zugspitze 2964	6	SW	6	30	-1.0	6	0.5	10/10	SH	0	5

*Es beobachten: Dresden 8⁰⁵a, Karlsruhe 7¹⁵a, Schneekoppe 7⁰⁵a, Zugspitze 7¹⁵a. Luftdruck der Bergstationen nicht auf Schwere und N-Meerespiegel reduziert.

Sonnabend, den 20. Oktober 1923

DEUTSCHE





ALLGEMEINE ÜBERSICHT 8 Uhr morgens: Sonnabend, den 20. Oktober 1923

Die isländische Depression hat unter stärkster Vertiefung (nachts 715 mm) ohne Ortsveränderung einen gewaltigen Bereich eingenommen. Bestimmend für unser Wetter werden auch weiterhin ihre südlichen Ausläufer sein, deren großer westlich Irlands gelegener morgen wahrscheinlich über Großbritannien liegen wird. Der breite Strom südlicher Luft, der seit Donnerstag über Nordwest-europa hinflutet, hat eine sehr milde Temperatur im Gefolge gehabt, mit deren Fortdauer bis morgen noch zu rechnen ist.

WETTERAUSSICHTEN AN DER DEUTSCHEN KÜSTE für Sonntag, den 21. Oktober 1923.

NORDSEE:

westl. OSTSEE:

östl. OSTSEE:

Schwache, gelegentlich etwas auffrischende Winde aus wechselnden Richtungen, vorwiegend aus Süd bis West, meist trübe, zunächst noch milde und regnerisch.

Sturmwarnungen:

19. Okt. 12^h 30' p Nordsee gemindert. Gefahr stark auffrischender südlicher Winde, rechtstehend, „Signalball“. 19. Okt. 5^h 55' p westliche Ostsee gemindert. Gefahr stark auffrischender südlicher Winde, rechtstehend, „Signalball“. Swinemünde 12^h 20' p u. Königsberg 12^h 20' p gemindert. 20. Okt. 10^h 40' a. Dorkunriff bis Wlarygemünde: Gefahr zunächst vorüber, Signalball abnehmen.

Hamburg, Deutsche Seewarte.

Wapelle.

ABT. III.

i. A. Castens

NACH AUFEICHNUNGEN DER REGISTRIERAPPARATE ZU HAMBURG SEIT GESTERN 8 UHR MORGENS (M.E.Z.)

Table with columns for STUNDE (9-18), Thermograph, Barograph, Anemograph, Sonnenscheindauer, and STATION (Wien, Zürich, etc.) with sub-columns for weather measurements like Luftdruck, Wind, Sichtweite.

AUFSTIEGE

Table with columns for STATION, Wind in m/s, Seehöhe, Zeit, Boden, 200, 500, 1000, 1500, 2000, 2500, 3000, 3500, 4000, 4500, 5000, Bemerkungen.

SCHIFFSMELDUNGEN

Table with columns for Datum, Zeit, Breite, Länge, Luftdruck, Wind, Wetter, Temp., Sichtweite, Wolken, See, Dünung aus.