

WETTERBERICHT DER DEUTSCHEN SEEWARTE

JAHRGANG 48 Nr. 296

Dienstag, 23. Oktober 1923

Mittleuropäische Zeit — Luftdruck reduziert auf 0° Temperatur, N-Meeresspiegel, Schwere in 45° Breite — Temperatur in Graden Celsius — Windstärk nach Beaufortskala (12 = Orkan) — Wetter: 00 bis 09 wolkenlos bis halb bedeckt, 10-19 halb bis ganz bedeckt, 20-29 Dunst oder Nebel, 30-39 Schauer, 40-49 Rieselregen, 50-59 sonstiger Regen, 60-69 Schnee, 70-79 Regen und Schnee gemischt, 80-89 Graupeln oder Hagel, 90-99 Gewitter — W = Witterungsverlauf seit der letzten Beobachtung: 0 = wolkenlos bis halb bedeckt, 1 = wolkig, 2 = anhaltend ganz bedeckt, 3 = Dunst oder Nebel, 4 = dichter Nebel, 5 = Schauer, 6 = Regen oder Rieselregen, 7 = Schnee, 8 = Graupeln oder Hagel, 9 = Gewitter — Relative Feuchtigkeit: 0 = 95-100%, 9 = 90-94%, 8 = 80-89%, 7 = 70-79%, 6 = 60-69%, 5 = 50-59%, 4 = 40-49%, 3 = 30-39%, 2 = 20-29%, 1 = 10-19%.

NACHMITTAG UND ABEND DES VORTAGES

DEUTSCHE STATIONEN	NACHMITTAG 2 UHR							ABEND 7 UHR														
	Luftdruck	Wind	Wetter	Temp.	Luftdruck Char. u. Änd.	W	Sichtweite in Km	Wolken	Rel. Feucht.	See	Luftdruck	Wind	Wetter	Temp.	Luftdruck Char. u. Änd.	W	Sichtweite in Km	Wolken	Rel. Feucht.	Nieder- schlag	Max. See	
Borkum	744.2	SW 7	11	11	-1.6	2	50	1/10 w	9	0	743.0	SW 7	09	10	-0.5	9	50	1/10 w	9	0.1	3	
Helgoland		W 7	bedeckt									W 7	bedeckt									
Keitum	42.5	SW 6	35	11	0	6	20	5/10 w	10	0	41.9	W 7	92	9	-0.5	5	10	8/10 w	9	0	12	
Bramen											45.2	SW 5	16	10	-0.5	5	10	8/10 w	9	0	14	
Hamburg	46.4	SW 5	12	12	-0.5	1	10	1/10 w	10	0	45.0	S 4	11	11	-0.5	1	10	1/10 w	9	0	13	
Kiel	45.8	SW 4	11	11	0	1	10	1/10 w	10	0	45.1	S 3	09	9	-0.5	1	10	1/10 w	9	0	11	
Warnemünde											46.0	SW 3	11	11	-0.5	1	10	1/10 w	9	0	11	
Swinemünde	48.0	W 3	11	12	0	1	10	1/10 w	10	0	47.0	SSW 3	11	10	0	1	10	1/10 w	8	0	13	
Rügenwaldermünde											47.9	SSW 4	10	10	0	1	10	1/10 w	8	0	3	
Danzig	49.5	SSW 3	11	14	0	1	50	1/10 w	10	0	49.7	W 2	10	11	+0.5	1	20	1/10 w	8	0	17	
Königsberg											49.1	W 3	16	11	0	6	10	1/10 w	9	0	16	
Memel	49.9	W 3	15	14	+0.5	2	10	1/10 w	10	0	49.5	W 2	11	11	0	2	10	1/10 w	9	0	16	
Aachen											46.7	SW 1	00	8	-0.5	6	50	1/10 w	9	0	13	
Löningen											49.4	S 3	11	11	0	1	4	1/10 w	8	0	15	
Magdeburg	49.3	SW 5	11	14	-0.5	5	20	1/10 w	10	0	51.2	SSW 3	00	11	0	1	20	1/10 w	6	0	18	
Dresden	51.9	SW 5	13	13	-0.5	5	50	1/10 w	10	0	52.0	W 3	5	13	+0.5	6	10	1/10 w	8	0	18	
Grünberg 1/5chl.											55.0	SW 2	16	11	0	6	20	1/10 w	4	0	16	
Breslau	51.9	W 2	11	17	0	1	20	1/10 w	10	0	53.2	SE 2	10	11	0	6	50	1/10 w	8	0	16	
Frankfurt a/M.	51.5	SW 1/2	36	11	-1.5	5	10	1/10 w	10	0	55.6	SW 2	16	11	0	6	20	1/10 w	4	0	16	
Friedrichshafen											53.2	SE 2	10	11	0	6	50	1/10 w	8	0	16	
Bamberg											55.7	S 4	5	10	0	6	1	1/10 w	0	0	18	
Fürth											50.7	W 2	11	11	0	7	10	1/10 w	8	0	18	
München	55.2	SW 3	40	13	-1.0	6	10	1/10 w	10	0	6	4	5	10	0	1	20	1/10 w	0	0	18	
Strassburg	53.2	W 2	00	13	-1.0	6	10	1/10 w	10	0	6	3	30	10	+0.5	5	20	1/10 w	0	0	18	
Posen	50.5	SW 6	16	16	-0.5	5	10	1/10 w	10	0	6	3	30	10	+0.5	5	20	1/10 w	0	0	18	
Kahler Asten 852											6	4	10	5	0	1	20	1/10 w	0	0	6	
Brocken 1148											6	4	8	3	-1.0	5	0.2	Nebel	0	0	3	
Fichtelberg 1213											6	3	5	5	-0.5	5	0.2	Nebel	0	0	1	
Schneekoppe 1603											6	3	5	5	-0.5	5	0.2	Nebel	0	0	1	
Zugspitze 2964											5	2	1	1	0	7	0.5	Nebel	0	0	1	

*) Es beobachten statt um 2p und 7p: Kiel und Warnemünde um 8p, Aachen um 2 1/2 p, Dresden um 2 3/4 p und 7 3/4 p, Bamberg um 9 1/2 p, K' Asten 2 3/4 p, Brocken 2 1/2 p, Schneekoppe 9 3/4 p, Zugspitze 2 1/2 p, 9 1/2 p — Luftdruck der Bergstationen nicht auf Schwere und N-Meeresspiegel reduziert.

KÜSTENSTATIONEN UND FEUERSCHIFFE

NACHMITTAG UND ABEND DES VORTAGES	
Ust	2p W 4-5 3/4 bed. gew. Staut, See 5
Bülk	2p 1/3 3 SW 5 Wetter Temp. 10
Arkona	2p 3/4 4 wolkig, See wenig bewegt
Aussenjade	
Marienlaute	2p 7/4 6 SSW 3 Wetter Temp. 11
Borkumriff	2p 7/4 6 W 7 Wetter Temp. 12 W-T 12
Amrumbank	2p 8/4 8 bewölkt, See 6-8 W-T 12.8
Adlergrund	2p 8/4 8 wolkig, See wenig bewegt, See 10 W-T 12.8
Borkum	5 7/4 5 wolkig, See wenig bewegt, See 10
Borkum	5 7/4 5 wolkig, See wenig bewegt, See 10

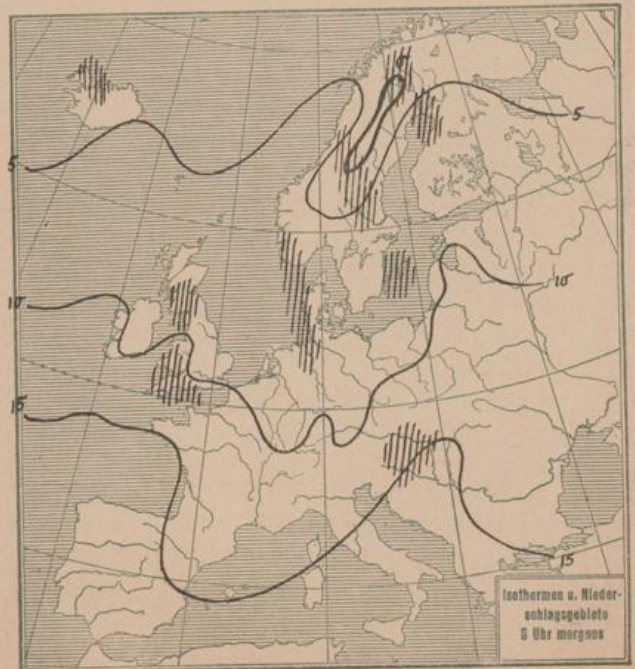
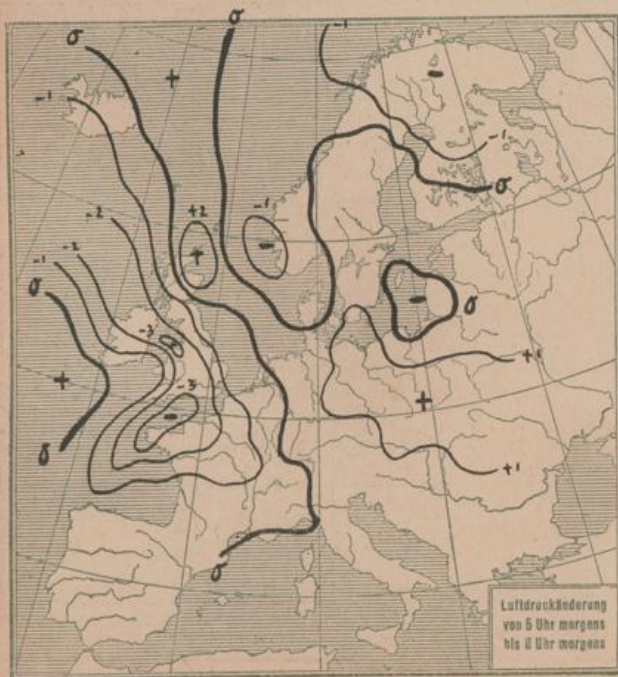
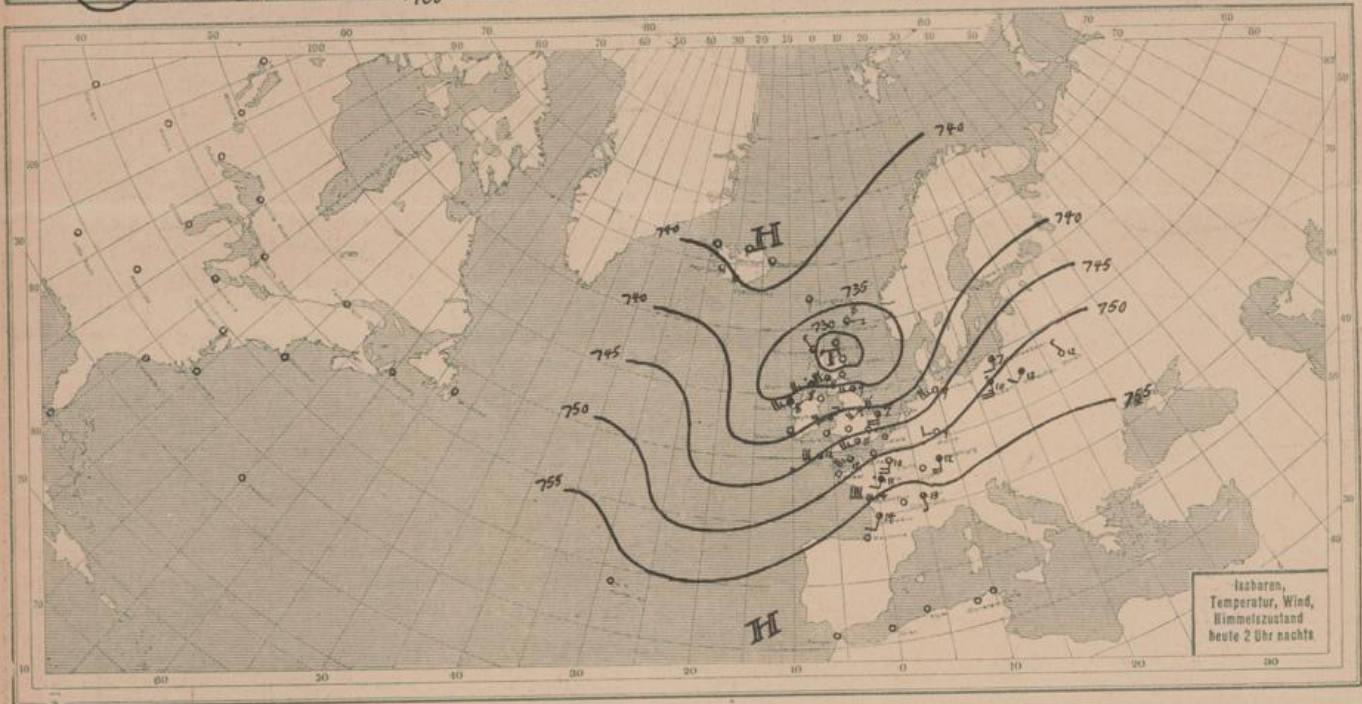
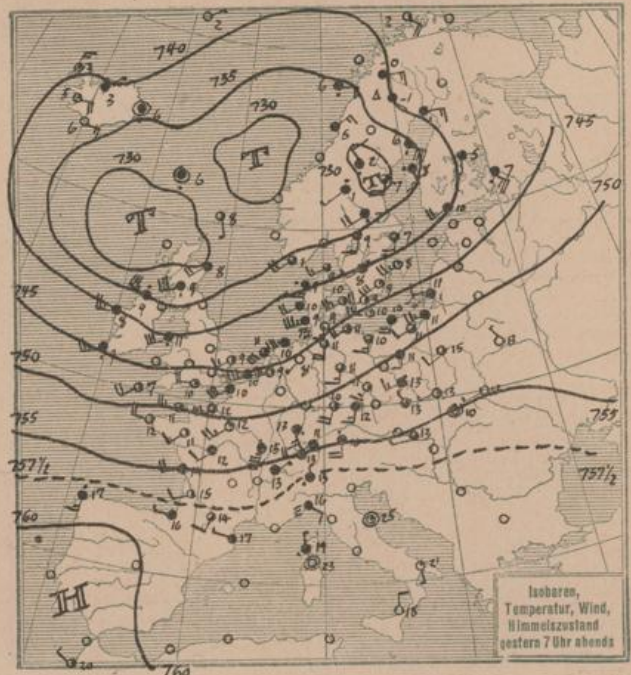
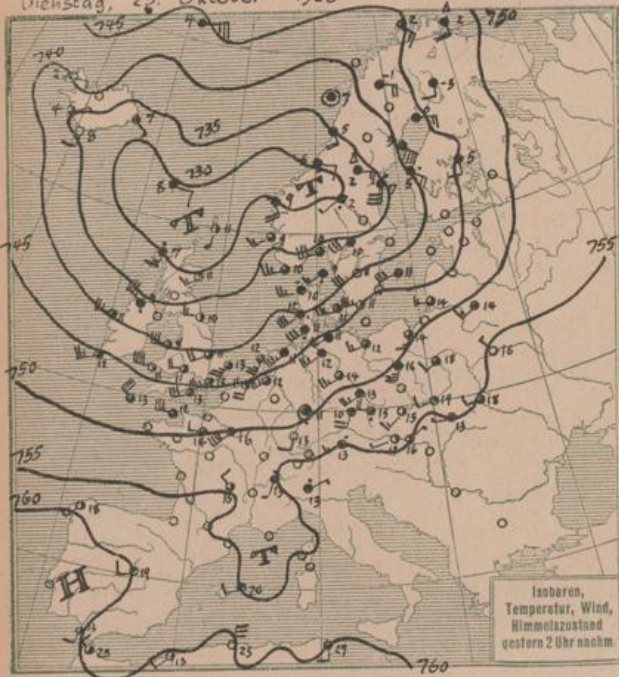
HEUTE MORGEN	
Ust	8a SW 4-5 3/4 bed. gew. Staut, See 5
Bülk	8a 7/4 8 W 5 Wetter Temp. 8
Arkona	8a 7/4 5 wolkig, See wenig bewegt
Aussenjade	8a SW 7-8 See 3 bewölkt
Marienlaute	8a 7/4 6 SSW 5 Wetter Temp. 9
Borkumriff	8a 7/4 9 W 7 Wetter Temp. 12 W-T 12
Amrumbank	8a SW 8 bedeckt, See 2
Adlergrund	
Borkum	

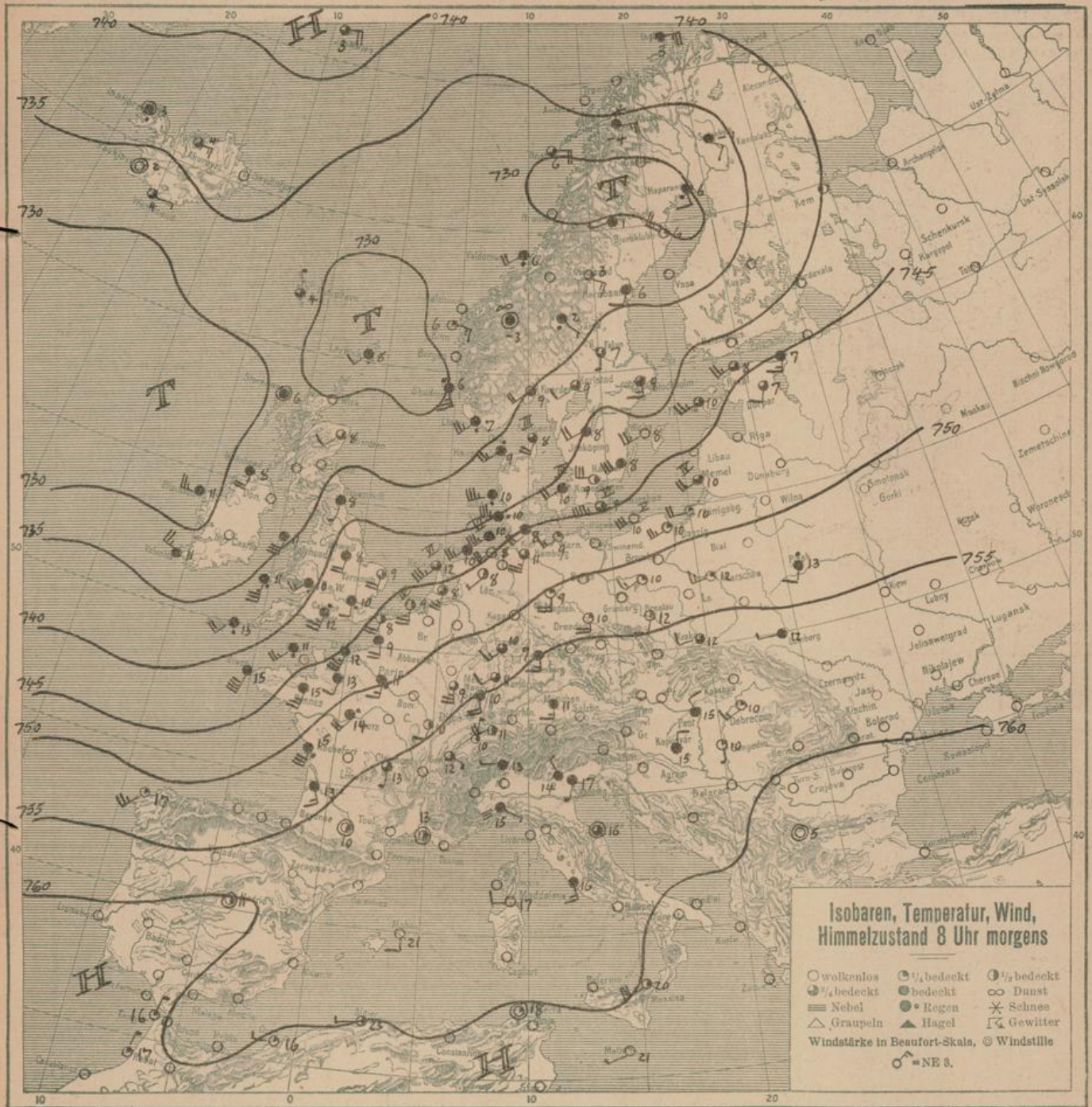
HEUTE MORGEN 8 UHR

DEUTSCHE STATIONEN	Luft	Wind	Wetter	Temp.	Luftdruck Char. u. Änd.	W	Sichtweite in Km	Wolken	Rel. Feucht.	Nieder- schlag	Min. See
Borkum	744.5	SW 9	10	10	+0.5	1	50	5/10 w	9	7	3
W' Haven	45.5	SW 6	10	8	+0.5	5	10	1/10 w	9	1	8
Helgoland	41.8	W 7	bedeckt	10							6
Keitum	44.3	W 7	24	10	+0.5	5	20	1/10 w	9	0	10
Bramen	47.2	SW 5	10	9	+0.5	1	10	1/10 w	9	0	8
Hamburg	47.4	SW 5	01	8	+0.5	1	20	1/10 w	9	0	8
Gr. Bornsied.		SW 4	bed.	8							7
Kiel	46.3	SW 5	11	8	+0.5	1	10	1/10 w	9	0	7
Warnemünde	47.2	SW 3	00	9	+1.0	0	20	1/10 w	9	0	7
Swinemünde											7
Rügenwaldermünde	47.9	SW 6	klaf	10	+0.5	2	10	1/10 w	9	0	8
Danzig	49.1	W 5	02	10	0	1	50	1/10 w	9	0	8
Königsberg	48.6	W 6	00	10	0	1	10	1/10 w	8	0	7
Memel	48.4	W 4	11	10	-0.5	5	10	1/10 w	9	0	4
Aachen											9
Löningen	47.6	SW 1	02	8	+1.5	1	50	1/10 w	8	0	8
Magdeburg	51.2	W 4	00	4	+1.0	0	80	1/10 w	7	0	8
Dresden	53.9	S 4	01	10	+1.0	0	50	1/10 w	7	0	8
Grünberg 1/5chl.											8
Breslau	54.9	SSW 2	01	12	+0.0	6	20	1/10 w	8	0	10
Frankfurt a/M.	53.4	SW 3	11	10	0	1	10	1/10 w	8	0	8
Karlsruhe	54.8	SW 2	11	11	0	5	50	1/10 w	9	0	10
Friedrichshafen											9
Bamberg	56.5	S 8	11	9	0	1	50	1/10 w	8	0	7
Fürth											8
München	56.5	S 3	11	11	+0.5	6	10	1/10 w	8	0	9
Strassburg	54.4	SE 4	11	10	+0.5	6	50	1/10 w	8	0	9
Posen	52.0	SW 3	01	10	+1.0	1	20	1/10 w	8	0	8
Kahler Asten 852	6	W 5	12	3	+0.5	1	20	1/10 w	0	0	2
Brocken 1148	6	SW 7	25	1	+0.5	4	0.3	Nebel	0	0	1
Fichtelberg 1213	6	W 9	25	2	+1.0	0	10	1/10 w	0	0	1
Schneekoppe 1603	5	W 6	10	1	0	7	10	1/10 w	0	0	1
Zugspitze 2964	5	W 6	10	1	0	7	10	1/10 w	0	0	1

*) Es beobachten: Dresden 8 3/4 a, Karlsruhe 7 1/4 a, Schneekoppe 7 3/4 a, Zugspitze 7 3/4 a — Luftdruck der Bergstationen nicht auf Schwere und N-Meeresspiegel reduziert.

Dienstag, 23. Oktober 1923





ALLGEMEINE ÜBERSICHT 8 Uhr morgens: Dienstag, den 23. Oktober 1923

Die nordische Depression hat ihren Wirkungsbereich weiter ausgedehnt und erhält ständig neue Energiezufuhren. Eine weitere Vertiefung der Kerne ist nicht eingetreten, sie liegen südlich Islands, über dem Nordmeer und ein dritter über dem nördlichen Mittelnorwegen und -Schweden. Die Depression breitet sich weiterhin südostwärts aus, für die Witterung der nächsten Tage dürfte sie von bestimmendem Einfluß sein.

WETTERAUSSICHTEN AN DER DEUTSCHEN KÜSTE für Mittwoch, den 24. Oktober 1923

NORDSEE: Steife, stark böige rechtsdrehende Winde, veränderlich mit Regenfällen, milde.

westl. OSTSEE: } Stark auffrischende Südwestwinde, bewölkt, mild, Regenfälle.

östl. OSTSEE: }

Sturmwarnungen: Heute 12¹⁵ m Nordsee: Gefahr noch nicht vorüber, Signalball ändern in Signal Südweststurm.

Hamburg, Deutsche Seewarte.

Isabelle.

ABT. III. i. A. H. Gumpert

NACH AUFEICHTUNGEN DER REGISTRIERAPPARATE ZU HAMBURG SEIT GESTERN 8 UHR MORGENS (M.E.Z.)

STUNDE	9	10	11	12m	1	2	3	4	5	6	7	8	9	10	11	12n	1	2	3	4	5	6	7	8	
Thermograph	10.2	10.7	11.5	12.5	12.5	12.0	11.6	11.6	11.4	10.8	10.8	10.1	9.2	8.7	8.5	9.0	8.8	8.2	8.2	8.4	8.0	7.8	7.8	9.3	
Barograph	43.3	43.3	43.3	43.2	43.0	42.0	42.7	42.5	42.2	42.2	41.8	41.2	41.2	41.2	41.3	41.2	41.7	42.2	42.4	42.3	43.1	43.2	43.3	43.3	
Anemograph	Richtung		SSW	SSW	SSW	SSW	SSW	SSW	SSW	S	S	SSW	SSW	SSW	SSW	SSW	SSW	SSW	SSW	SSW	SSW	SSW	SSW	SSW	
	m.p.S.		8.8	7.7	7.9	8.4	8.6	9.0	10.0	8.0	7.5	6.2	6.8	7.4	8.5	9.0	9.5	10.0	11.5	11.5	10.0	8.0	8.5	7.0	8.6
Johanneseindauer in Min.		40	15	10	10	40																			

STATION	Gestern nachm. 2Uhr				Gestern abend 7Uhr				Heute morgen 8Uhr				STATION	Gestern nachm. 2Uhr				Gestern abend 7Uhr				Heute morgen 8Uhr				
	Luft-druck	Wind	Sicht-weite in km	See	Luft-druck	Wind	Sicht-weite in km	See	Luft-druck	Wind	Sicht-weite in km	See		Luft-druck	Wind	Sicht-weite in km	See	Luft-druck	Wind	Sicht-weite in km	See	Luft-druck	Wind	Sicht-weite in km	See	
Wien	7.55	WNW	1	-									Venedig	7	SW	3	-	57.6	SW	1	-	57.6	SW	1	-	
Zürich					ETW	W	10	10	58.7	SW	4	10	50	La Coruna	60.0	SW	3	-	60.0	SW	3	-	60.0	SW	3	-
Helder	42.9	SSW	7	10	42.4	SW	6	10	45.7	SW	7	10	6	Maila	62.3	SW	1	10	62.0	WNW	1	10	62.0	WNW	1	10
Vilzingen	46.3	SW	4	10	46.0	WNW	6	10	43.5	S	5	10	4	Rocheport	55.7	WNW	4	10	55.7	WNW	4	10	55.7	WNW	4	10
Kopenhagen	44.6	WNW	5	10	44.6	SW	5	10	43.6	SW	5	10	3	Bayonne	58.6	WNW	1	10	58.7	W	1	10	58.6	WNW	1	10
Skagen	37.7	SW	3	10	38.2	SW	3	10	36.0	SW	3	10	3	Dion	55.4	SW	2	10	55.4	SW	2	10	55.4	SW	2	10
Hansholm	38.3	WNW	6	10	37.9	SW	3	10	35.9	SW	3	10	5	Calais	48.3	SW	6	10	48.3	SW	6	10	48.3	SW	6	10
Haparanda	44.2	E	3	10	40.2	S	3	-	30.0	SE	2	4	-	Brest	58.0	W	4	10	58.0	W	4	10	58.0	W	4	10
Hermösand	37.0	S	6	10	37.0	SW	4	10	33.6	SW	2	10	50	Paris	50.0	SW	8	10	50.7	SW	5	4	49.7	S	3	2
Srockholm	41.2	SW	6	10	38.6	SW	4	10	37.0	S	3	10	-	Toulon												
Wisby	42.2	SW	6	10	43.2	SW	5	10	41.7	SW	5	10	59	Lorwick	33.5	S	1	10	34.0	SE	1	10	34.0	SE	1	10
Jirga	45.4	SE	3	10	43.3	SE	4	10	41.6	E	5	10	51	Scilly	45.8	WNW	6	10	45.8	WNW	6	10	45.8	WNW	6	10
Vaidersund	33.2	E	2	10	31.6	WNW	2	10	31.7	SW	4	10	1	Valentia	46.0	WNW	6	10	46.3	WNW	5	10	46.3	WNW	5	10
Ulsire	35.3	SW	3	10					30.3	SW	5	10	10	Jfornoway	26.6	SW	3	10	26.6	SW	3	10	26.6	SW	3	10
Helsingfors					42.1	SW	4	10					Tynemouth	37.6	SW	2	10	37.6	SW	2	10	37.6	SW	2	10	
Reval									43.5	SW	5	10	10	Yarmouth	49.3	SW	5	10	49.3	SW	5	10	49.3	SW	5	10
Pinsk	52.7	W	1	10	52.0	WNW	1	10	52.0	SW	2	10	10	Holyhead	46.6	W	6	10	46.3	WNW	6	10	46.3	WNW	6	10
Prag	53.8	W	4	10									Calshot	45.0	WNW	6	10	47.6	W	4	10	47.6	W	4	10	
Budapest									57.0	WNW	2	10	10	Thorshavn	30.2	E	2	10	30.2	SW	2	10	30.2	SW	2	10
Belgrad													Seydisfjord	20.9	E	1	10	20.9	SW	1	10	20.9	SW	1	10	
Tarent					41.9	S	1	10																		

AUFSTIEGE

STATION	Wind in "/>s.	Seehöhe	Zeit	Boden	200	500	1000	1500	2000	2500	3000	3500	4000	4500	5000	Bemerkungen	
Nachträge v. 22. Oktober																	
Bremen	-	7a	7a	SW 8	100 SW 12	200 SW 17	300 SW 18	400 SW 18	500 SW 18	600 SW 18	700 SW 18	800 SW 18	900 SW 18	1000 SW 18	1100 SW 18	1200 SW 18	1300 SW 18
Helder	-	10a	10a	SW 8	100 SW 12	200 SW 17	300 SW 18	400 SW 18	500 SW 18	600 SW 18	700 SW 18	800 SW 18	900 SW 18	1000 SW 18	1100 SW 18	1200 SW 18	1300 SW 18
De Bilt	-	25m	25m	SW 8	100 SW 12	200 SW 17	300 SW 18	400 SW 18	500 SW 18	600 SW 18	700 SW 18	800 SW 18	900 SW 18	1000 SW 18	1100 SW 18	1200 SW 18	1300 SW 18
Gestern nachm. u. abend																	
Hübenberg	-	12m	2p	13.0 700	100 SW 12	200 SW 17	300 SW 18	400 SW 18	500 SW 18	600 SW 18	700 SW 18	800 SW 18	900 SW 18	1000 SW 18	1100 SW 18	1200 SW 18	1300 SW 18
Bremen	-	17m	2p	13.0 700	100 SW 12	200 SW 17	300 SW 18	400 SW 18	500 SW 18	600 SW 18	700 SW 18	800 SW 18	900 SW 18	1000 SW 18	1100 SW 18	1200 SW 18	1300 SW 18
Prag	-	25m	2p	13.0 700	100 SW 12	200 SW 17	300 SW 18	400 SW 18	500 SW 18	600 SW 18	700 SW 18	800 SW 18	900 SW 18	1000 SW 18	1100 SW 18	1200 SW 18	1300 SW 18
Warschau	-	2p	2p	13.0 700	100 SW 12	200 SW 17	300 SW 18	400 SW 18	500 SW 18	600 SW 18	700 SW 18	800 SW 18	900 SW 18	1000 SW 18	1100 SW 18	1200 SW 18	1300 SW 18
Cranwell	-	3p	3p	13.0 700	100 SW 12	200 SW 17	300 SW 18	400 SW 18	500 SW 18	600 SW 18	700 SW 18	800 SW 18	900 SW 18	1000 SW 18	1100 SW 18	1200 SW 18	1300 SW 18
Seuchas	-	2p	2p	13.0 700	100 SW 12	200 SW 17	300 SW 18	400 SW 18	500 SW 18	600 SW 18	700 SW 18	800 SW 18	900 SW 18	1000 SW 18	1100 SW 18	1200 SW 18	1300 SW 18
Tango	-	12p	12p	13.0 700	100 SW 12	200 SW 17	300 SW 18	400 SW 18	500 SW 18	600 SW 18	700 SW 18	800 SW 18	900 SW 18	1000 SW 18	1100 SW 18	1200 SW 18	1300 SW 18
Heute morgen																	
Hamburg (Helm)	-	17m	7a	7a	SW 8	SW 14	SW 20	WNW 23	WNW 26	WNW 32							Wolken 800m
Hübenberg	-	12m	7a	7a	SW 8	SW 14	SW 20	WNW 23	WNW 26	WNW 32							Wolken 800m
Danzig	-	6a	6a	6a	SW 8	SW 14	SW 20	WNW 23	WNW 26	WNW 32							Wolken 800m
Königsberg	-	7a	7a	7a	SW 8	SW 14	SW 20	WNW 23	WNW 26	WNW 32							Wolken 800m
Hindenburg	-	12m	7a	7a	SW 8	SW 14	SW 20	WNW 23	WNW 26	WNW 32							Wolken 800m
Bremen	-	7a	7a	7a	SW 8	SW 14	SW 20	WNW 23	WNW 26	WNW 32							Wolken 800m
Friedrichshf.	-	400m	7a	7a	SW 8	SW 14	SW 20	WNW 23	WNW 26	WNW 32							Wolken 800m
Stuttgart	-	7a	7a	7a	SW 8	SW 14	SW 20	WNW 23	WNW 26	WNW 32							Wolken 800m
Frankfurt	-	8a	8a	8a	SW 8	SW 14	SW 20	WNW 23	WNW 26	WNW 32							Wolken 800m
Bitou	-	6a	6a	6a	SW 8	SW 14	SW 20	WNW 23	WNW 26	WNW 32							Wolken 800m
Mülhausen	-	6a	6a	6a	SW 8	SW 14	SW 20	WNW 23	WNW 26	WNW 32							Wolken 800m
Bonn	-	6a	6a	6a	SW 8	SW 14	SW 20	WNW 23	WNW 26	WNW 32							Wolken 800m
Amiens	-	6a	6a	6a	SW 8	SW 14	SW 20	WNW 23	WNW 26	WNW 32							Wolken 800m

SCHIFFSMELDUNGEN

Datum	Zeit	Breite	Länge v. Gr.	Luft-druck	Wind	Wetter	Temp. Luft	Temp. Wasser	W	Sicht-weite in km	Wolken	See	Dünung aus	Datum	Zeit	Breite	Länge v. Gr.	Luft-druck	Wind	Wetter	Temp. Luft	Temp. Wasser	W	Sicht-weite in km	Wolken	See	Dünung aus	
22.10	10p	49.0 N	12.1 W	702.6	WNW	6	05	15.0	15.0	2	50	4	6	23.10	2a	48.8 N	30.9 W	750.1	WNW	6	12	13.9	13.3	1	20	9/10	6	NW
"	7p	49.7 N	12.4 W	368	W	5	12	13.9	13.2	5	10	10	9	"	2a	48.1 W	49.5 W	51.0	WNW	5	11	13.3	13.6	2	20	10/10	6	NW
"	2p	49.3 N	12.5 W	493	W	5	15	13.9	13.3	3	10	10	8	"	2p	48.5 W	42.0 E	42.0	SW	6	12	13.0	11.9	6	10	10/10	7	SW
"	7p	49.0 N	12.4 W	368	WNW	1	01	14.4	14.4	0	50	10	1	"	7p	48.0 N	14.8 E	42.0	E	8	12	14.1	14.2	5	10	10/10	7	SW