

WETTERBERICHT DER DEUTSCHEN SEEWARTE

JAHRGANG 48 Nr. 302

Montag, 29. Oktober 1923

Mitteleuropäische Zeit — Luftdruck reduziert auf 0° Temperatur, N-Meeresspiegel. Schwere in 45° Breite — Temperatur in Graden Celsius — Windstärken nach Beaufortskala (12 = Orkan) — Wetter: 00 bis 09 wolkenlos bis halb bedeckt, 10-19 halb bis ganz bedeckt, 20-29 Dunst oder Hagel, 30-39 Schauer, 40-49 Rieselregen, 50-59 sonstiger Regen, 60-69 Schnee, 70-79 Regen und Schnee gemischt, 80-89 Graupeln oder Hagel, 90-99 Gewitter — W = Witterungsverlauf seit der letzten Beobachtung: 0 = wolkenlos bis halb bedeckt, 1 = wolzig, 2 = anhaltend ganz bedeckt, 3 = Dunst oder Nebel, 4 = dichter Nebel, 5 = Schauer, 6 = Regen oder Rieselregen, 7 = Schnee, 8 = Graupeln oder Hagel, 9 = Gewitter — Relative Feuchtigkeit: 0 = 95-100%, 1 = 90-94%, 2 = 80-89%, 3 = 70-79%, 4 = 60-69%, 5 = 50-59%, 6 = 40-49%, 7 = 30-39%, 8 = 20-29%, 9 = 10-19%.

NACHMITTAG UND ABEND DES VORTAGES

DEUTSCHE STATIONEN	NACHMITTAG 2 UHR										ABEND 7 UHR													
	Luftdruck	Wind	Wetter	Temp.	Luftdruck Char. Änd.	W.	Sichtweite in Km	Wolken	Rel. Feucht.	Niederschlag	Min. See	Luftdruck	Wind	Wetter	Temp.	Luftdruck Char. Änd.	W.	Sichtweite in Km	Wolken	Rel. Feucht.	Niederschlag	Min. See		
Borkum	750.0	EFE	1	11	-0.5	2	10	10/0	a-skr.	8		752.1	W	3	16	11	+0.5	5	10	10/0	a-skr.	9	6.2	6
Helgoland		S	2	11																				
Kielum	60.5	SE	2	11	-1.0	2	20	10/0	a-skr.	9														
Bremen																								
Hamburg	61.1	EFE	4	11	-2.0	1	10	10/0	a-skr.	6														
Kiel	60.1	SE	2	11	-1.5	0	10	10/0	a-skr.	7														
Warnemünde	65.8	SE	2	11	-1.0	1	2	10/0	a-skr.	8														
Swinamünde																								
Rügenwaldermünde																								
Danzig																								
Königsberg																								
Memel																								
Aachen	50.2	S	3	11	0.0	1	50	10/0	a-skr.	7														
Löningen																								
Magdeburg	53.6	SE	3	01	-1.0	0	10	10/0	a-skr.	6														
Dresden	58.0	SE	1	01	-1.0	0	10	10/0	a-skr.	8														
Grünberg 1/3chl.																								
Breslau	56.1	SE	3	01	-0.5	0	10	10/0	a-skr.	6														
Frankfurt 4/M.	52.1	SE	2	10	0.0	0	20	10/0	a-skr.	7														
Friedrichshafen																								
Bamberg																								
Fürth																								
München	52.0	SE	3	01	-1.0	0	20	10/0	a-skr.	5														
Strassburg	52.7	NW	1	11	0.0	1	2	10/0	a-skr.	7														
Posen																								
Kahler Asten 852																								
Brocken 1148																								
Fichtelberg 1213	53.6	S	4	01	-0.5	0	20	10/0	a-skr.	6														
Schneekoppe 1603																								
Zugspitze 2964	78.3	SE	8	12	0.0	0	50	10/0	a-skr.	7														

*) Es beobachten statt um 2p und 7p: Kiel und Warnemünde um 8p, Aachen um 2¹⁵p, Dresden um 2³⁵p und 7³⁵p, Bamberg um 9¹⁷p, K. Asten 2³⁰p, Brocken 2¹⁵p, Schneekoppe 2³⁵p, Zugspitze 2¹⁵p, 9¹⁵p — Luftdruck der Bergstationen nicht auf Schwere und N-Meeresspiegel reduziert.

KÜSTENSTATIONEN UND FEUERSCHIFFE

HEUTE MORGEN 8 UHR

NACHMITTAG und ABEND des VORTAGES

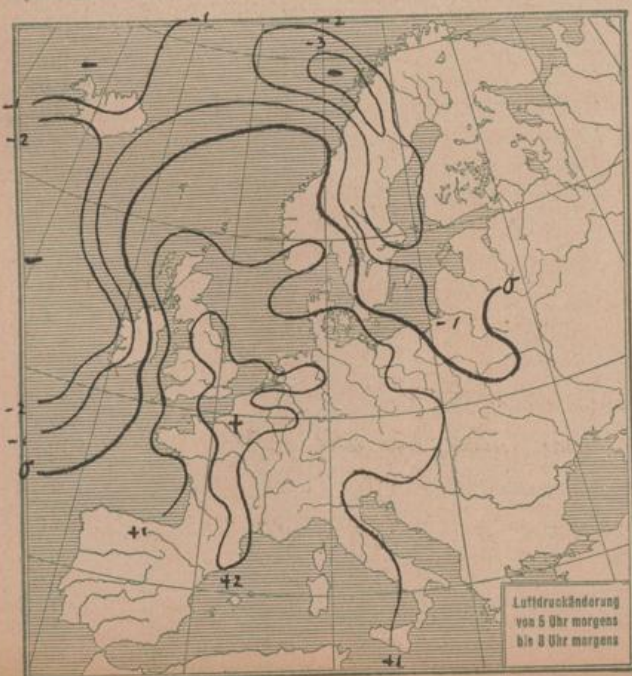
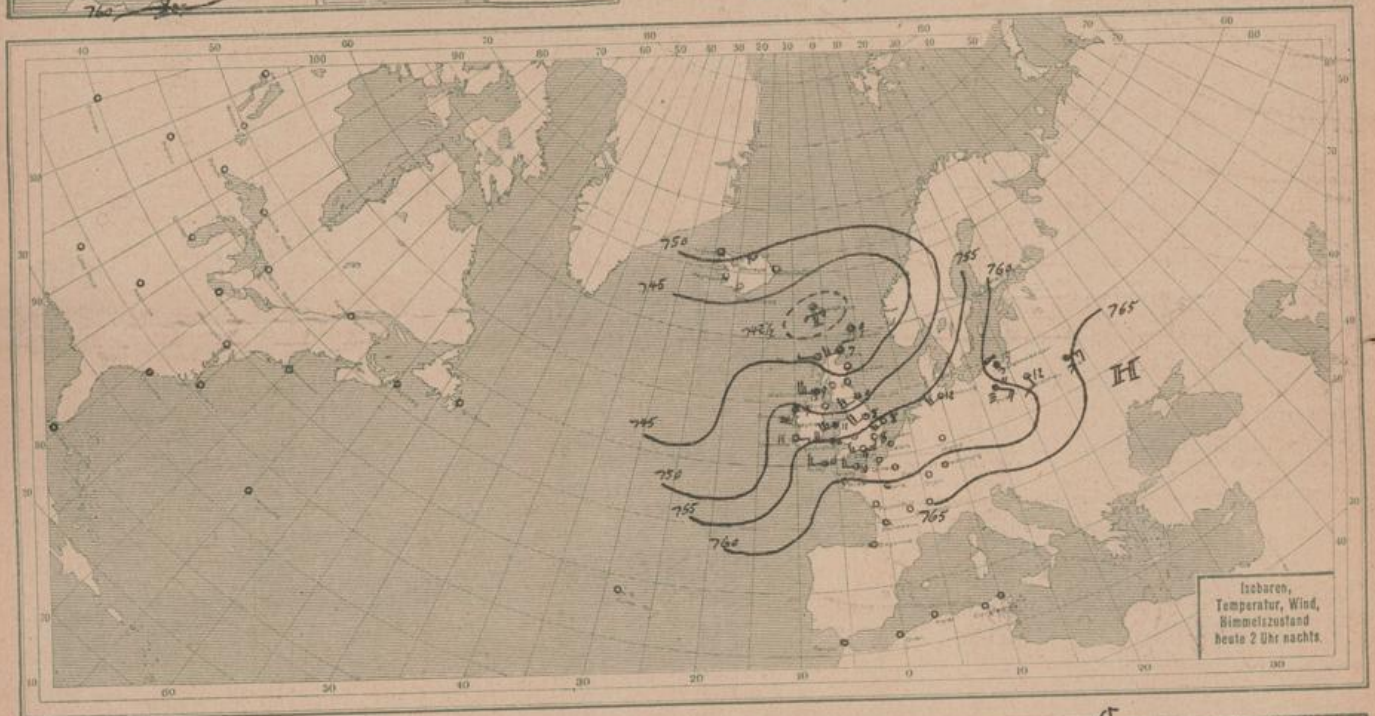
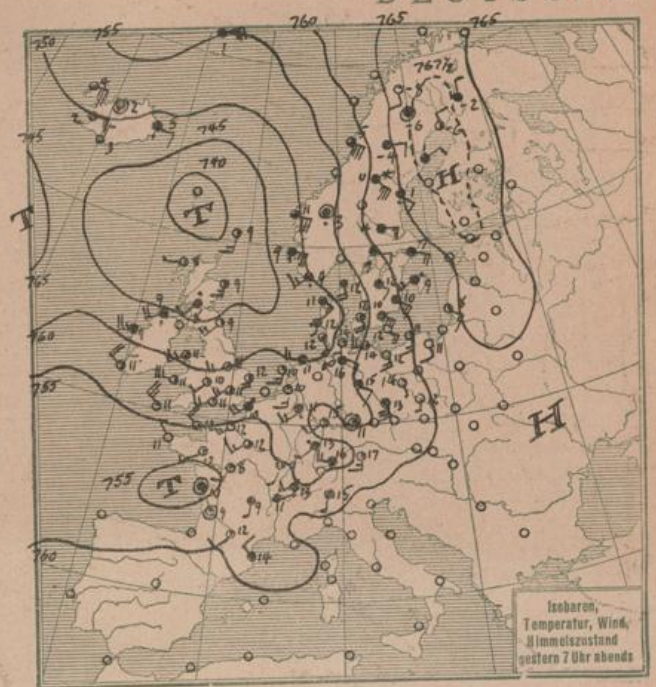
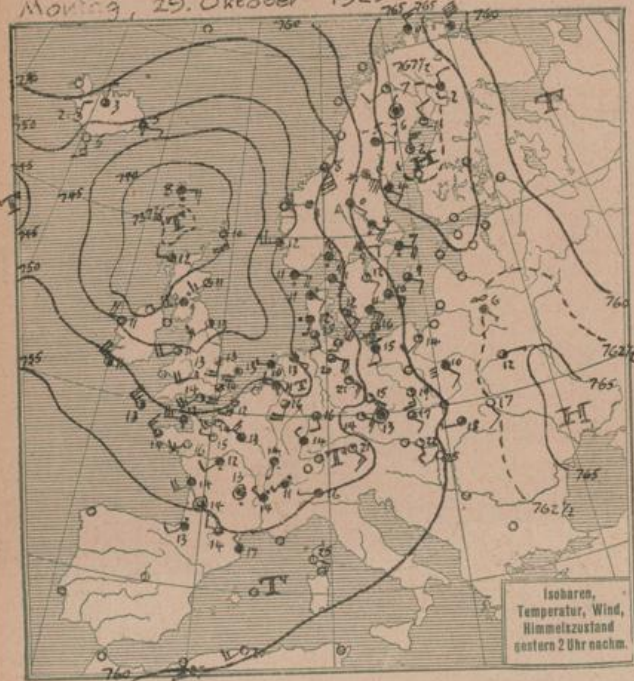
DEUTSCHE STATIONEN	Luftdruck	Wind	Wetter	Temp.	Luftdruck Char. Änd.	W.	Sichtweite in Km	Wolken	Rel. Feucht.	Niederschlag	Min. See	
Borkum	750.6	SW	5	00	+1.5	0	20	10/0	a-skr.	4	0	3
W'heven	59.3	E	3	12	+1.5	1	10	10/0	a-skr.	4	2	8
Helgoland	59.8	WW	5	bed.								
Kielum	58.0	SW	5	06	-1.0	5	10	10/0	a-skr.	9	1	12
Bremen	60.4	SW	2	20	+2.0	0	20	10/0	a-skr.	10	0	7
Hamburg	60.3	SW	3	25	+1.5	3	2	10/0	a-skr.	7	0	9
Gr. Borstel												
Kiel	59.4	SW	3	01	+0.0	0	10	10/0	a-skr.	9	0	8
Warnemünde	60.3	SW	1	11	+1.5	1	20	10/0	a-skr.	8	0	8
Swinamünde	59.8	WW	1	25	+1.5	4	0.5	10/0	a-skr.	0	0	12
Rügenwaldermünde	59.4	SW	3	10	+0.5	1	10	10/0	a-skr.	9	0	7
Danzig	60.2	S	2	11	0.0	0	0.2	Webel	0	0	6	
Königsberg	60.0	E	3	11	0.0	1	2	10/0	a-skr.	0	0	5
Memel	62.8	NNE	4	28	-1.0	3	0.0	10/0	a-skr.	0	0	7
Aachen	62.1	SW	3	00	+2.0	6	50	10/0	a-skr.	9	0	7
Löningen												
Magdeburg	61.3	WW	1	11	+1.5	0	20	10/0	a-skr.	8	0	10
Dresden	62.2	WW	4	11	+1.5	2	30	10/0	a-skr.	8	0	12
Grünberg 1/3chl.	60.0	W	2	10	+0.0	1	4	10/0	a-skr.	9	0	9
Breslau	60.0	SW	1	11	+1.5	4	20	10/0	a-skr.	9	0	9
Frankfurt 4/M.	63.4	WW	1	10	+1.5	2	2	10/0	a-skr.	9	0	11
Karlsruhe	64.2	SW	1	11	+1.5	6	20	10/0	a-skr.	9	0	10
Friedrichshafen	63.8	N	1	11	+2.0	1	50	10/0	a-skr.	9	0	9
Bamberg	64.1	S	1	11	+1.5	1	10	10/0	a-skr.	0	0	7
Fürth												
München	62.9	SE	2	7	+1.0	0	20	10/0	a-skr.	0	0	5
Strassburg	64.0	Stille	0	11	+1.5	6	4	10/0	a-skr.	0	0	7
Posen												
Kahler Asten 852												
Brocken 1148	61.3	SW	5	11	+2.0	1	20	10/0	a-skr.	0	0	3
Fichtelberg 1213	59.0	NW	3	14	0.0	4	10	10/0	a-skr.	0	0	7
Schneekoppe 1603												
Zugspitze 2964	32.1	SE	5	02	+6.5	0	50	10/0	a-skr.	7	0	-1

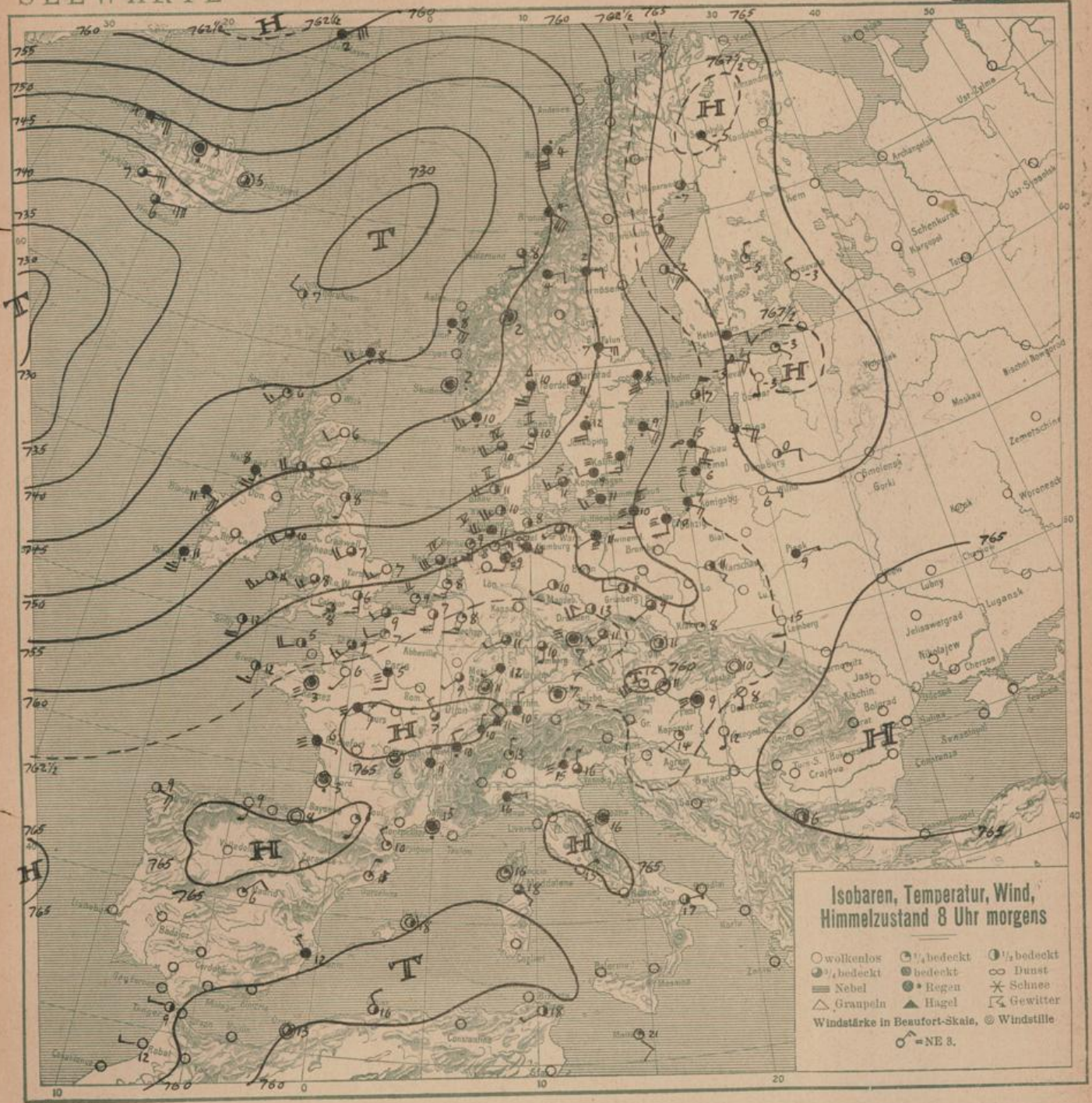
*) Es beobachten: Dresden 8³⁵a, Karlsruhe 7¹⁵a, Schneekoppe 7³⁵a, Zugspitze 7¹⁵a — Luftdruck der Bergstationen nicht auf Schwere und N-Meeresspiegel reduziert.

HEUTE MORGEN

Ust	1p SW 2 ESE 2 1/2 bed. gew. Seest. See ruhig
Bülk	7p WW 2, bedeckt, etwas stetig, See leicht bewegt
Arkona	7p WW 2 1/2 w. Wetter 15. Teilst. 1/4
Aussenjade	
Marientraute	
Borkumriff	2p 1501 SE 5 Wetter 1 Temp. 12 W-T 12 1/2 10/0
Amrumbank	2p SE 3 bewolkt See 3 W-T 12 1/2 10/0
Adlergrund	7p SW 2 Regen. 8.202 W-T 12 1/2
Borkum	7p SE 2 bewolkt
	6p 750.7 W 2 10.452 W-T 12 1/2
List	2a SW 2 1/2 bed. gew. Seest. See leicht bewegt
Bülk	8a 756.6 SW 2 Wetter Temp. 9 1/2 758.0 W 2 1/2 19
Arkona	8a W leicht, See sehr leicht
Aussenjade	8a SW 5 See 2, bewolkt
Marientraute	8a 759.5 SW 3 Wetter Temp. 9 1/2 760.2 SW 3 26 11
Borkumriff	8a 757.8 SW 4 Wetter Temp. 4 W-T 12 1/2 10/0
Amrumbank	8a WWS, bed. See 4 L-T 10 W-T 12 1/2
Adlergrund	8a W sehr leicht, bewolkt See leicht bewegt
Borkum	8a 760.4 SW 2 Wetter Temp. 11 1/2

Montag, 29. Oktober 1923





ALLGEMEINE ÜBERSICHT 8 Uhr morgens: Montag, 29. Oktober 1923

Am auffallendsten im Witterungsverlauf des gestrigen Tages war die ausgeprägte Wärmeinsel, die am Nachmittag über Mitteleuropa lag, eine Föhnerscheinung, die sich durch das Abfließen von Luft auf einer von dem südrussischen Hoch nach NW geneigten Schichtfläche erklären dürfte. - Die britische Depression ist weiter nordnordwärts gezogen unter starker Auffüllung. Ihr folgt eine weitere, deren Regengebiet bereits über Westirland liegt. Die niedrigen Temperaturen über Frankreich und Ungarn sprechen für die Festigung des in Bildung begriffenen mitteleuropäischen Hochdruckgürtels, so daß die Bahn des neuen Wirbels vermutlich nördlicher als die des Zyklonenschwarms der letzten Wochen liegen wird.

WETTERAUSSICHTEN AN DER DEUTSCHEN KÜSTE für Dienstag, 30. Oktober 1923

NORDSEE: Mäßige bis frische vorwiegend südwestliche Winde, meist heiter, trocken, tags mild.

westl. OSTSEE: Wie Nordsee.

östl. OSTSEE: (Wetterwarte Königsberg) Schwache südwestliche Winde, Fortdauer der herrschenden Witterung, an ungeschützten Stellen reichliche Nachtfroste.

Sturmwarnungen:

Hamburg, Deutsche Seewarte.

Baselle.

ABT. III.

i. A. Castens

NACH AUFZEICHNUNGEN DER REGISTRIERAPPARATE ZU HAMBURG SEIT GESTERN 8 UHR MORGENS (M.E.Z.)

Table with columns for STUNDE (9, 10, 11, 12m, 1, 2, 3, 4, 5, 6, 7, 8, 9, 10, 11, 12n, 1, 2, 3, 4, 5, 6, 7, 8) and rows for Thermograph, Barograph, Anemograph, and Sonnenscheindauer in Min.

Table with columns for STATION (Wien, Zürich, Heider, etc.) and rows for weather data: Gestern nachm. 2Uhr, Gestern abend 7Uhr, Heute morgen 8Uhr, and another set of the same for a second group of stations.

AUFSTIEGE

Table with columns for STATION, Wind in m/s, Seehöhe, Zeit, Boden, 200, 500, 1000, 1500, 2000, 2500, 3000, 3500, 4000, 4500, 5000, and Bemerkungen.

SCHIFFSMELDUNGEN

Table with columns for Datum, Zeit, Breite, Länge, Luftdruck, Wind, Wetter, Temp. Luft/Wasser, W, Sichtweite in Km, Wolken, See, Dünung aus, and a second set of the same for another group of ships.