

# WETTERBERICHT DER DEUTSCHEN SEEWARTE

JAHRGANG 48 Nr. 306

Freitag, 2. November 1923

Mitteleuropäische Zeit — Luftdruck reduziert auf 0° Temperatur, N-Meeresspiegel. Schwere in 45° Breite — Temperatur in Grad Celsius — Windstärke nach Beaufortskala (12 = Orkan) — Wetter: 00 bis 09 wolkenlos bis halb bedeckt, 10-19 halb bis ganz bedeckt, 20-29 Dunst oder Nebel, 30-39 Schauer, 40-49 Riesregen, 50-59 sonstiger Regen, 60-69 Schnee, 70-79 Regen und Schnee gemischt, 80-89 Graupeln oder Hagel, 90-99 Gewitter — W: Witterungsverlauf auf der letzten Beobachtung: 0 = wolkenlos bis halb bedeckt, 1 = wolzig, 2 = anhaltend ganz bedeckt, 3 = Dunst oder Nebel, 4 = dichter Nebel, 5 = Schauer, 6 = Regen oder Riesregen, 7 = Schnee, 8 = Graupeln oder Hagel, 9 = Gewitter — Relative Feuchtigkeit: 0 = 95-100%, 9 = 90-94%, 8 = 80-89%, 7 = 70-79%, 6 = 60-69%, 5 = 50-59%, 4 = 40-49%, 3 = 30-39%, 2 = 20-29%, 1 = 10-19%.

## NACHMITTAG UND ABEND DES VORTAGES

DEUTSCHE STATIONEN	NACHMITTAG 2 UHR							ABEND 7 UHR															
	Luftdruck	Wind	Wetter	Temp.	Luftdruck Char. u. Änd.	W	Sichtweite in Km	Wolken	Rel. Feuchtigk.	Min.	See	Luftdruck	Wind	Wetter	Temp.	Luftdruck Char. u. Änd.	W	Sichtweite in Km	Wolken	Rel. Feuchtigk.	Min.	See	
Borkum	766.3	ESE 2	27	8	-2.0	3	1	10/10	0	0	0	764.7	E 1	SI	8	-0.5	6	4	10/10	0	0	0	0
Helgoland	766.3	SE 1	bedeckt								2	765.8	S 2	SI	8	-0.5	1	2	7/10	0	0	0	0
Keitum	766.7	SE 1	bedeckt								2	766.8	S 2	SI	8	-0.5	1	2	7/10	0	0	0	0
Bremen	766.7	SE 1	bedeckt								2	766.8	S 2	SI	8	-0.5	1	2	7/10	0	0	0	0
Hamburg	67.1	SE 2	25	9	-1.0	3	4	Nebel	0	0	8	766.8	S 2	SI	8	-0.5	1	2	7/10	0	0	0	0
Kiel	67.9	W 1	11	8	0.0	4	10	10/10	0	0	9	65.8	SE 1	SI	8	-1.0	3	1	10/10	0	0	0	0
Warnemünde	67.9	W 1	11	8	0.0	4	10	10/10	0	0	9	65.8	W 1	SI	8	+1.0	6	1	10/10	0	0	0	0
Swinamünde	68.0	W 1	11	10	-2.0	2	2	7/10	0	0	8	65.8	SW 2	SI	8	+1.0	1	10	10/10	0	0	0	0
Rügenwaldermünde	67.1	NW 2	00	12	0.0	0	20	10/10	0	0	6	67.8	W 2	00	8	+1.0	0	10	10/10	0	0	0	0
Danzig	67.1	NW 2	00	12	0.0	0	20	10/10	0	0	6	67.8	W 2	00	8	+1.0	0	10	10/10	0	0	0	0
Königsberg	67.1	NW 2	00	12	0.0	0	20	10/10	0	0	6	67.8	W 2	00	8	+1.0	0	10	10/10	0	0	0	0
Memel	68.4	NW 3	11	10	+0.5	1	20	10/10	0	0	8	67.2	NW 3	00	9	+0.5	1	20	10/10	0	0	0	0
Aachen	68.4	NW 3	11	10	+0.5	1	20	10/10	0	0	8	67.2	NW 3	00	9	+0.5	1	20	10/10	0	0	0	0
Löningen	68.4	NW 3	11	10	+0.5	1	20	10/10	0	0	8	67.2	SE 2	12	10	+0.5	1	0.2	10/10	0	0	0	0
Magdeburg	67.7	SE 1	27	9	-1.0	3	1	Nebel	0	0	9	66.1	E 2	24	9	-1.0	3	1	3/10	0	0	0	0
Dresden	67.4	NE 3	11	11	-1.0	1	10	7/10	0	0	6	66.9	E 3	00	8	-0.5	3	10	3/10	0	0	0	0
Karlsruhe	67.4	NE 3	11	11	-1.0	1	10	7/10	0	0	6	66.9	SE 1	SI	8	0	6	1	10/10	0	0	0	0
Grünberg V/Schl.	67.5	N 1	27	11	-0.5	3	4	7/10	0	0	8	67.9	W 1	25	9	0	6	1	Nebel	0	0	0	0
Breslau	67.5	N 1	27	11	-0.5	3	4	7/10	0	0	8	67.5	E 1	17	10	+0.5	3	2	Nebel	0	0	0	0
Frankfurt a/M.	65.7	SE 1	10	10	-1.5	2	4	10/10	0	0	8	64.9	SW 1	11	9	0	1	10	10/10	0	0	0	0
Karlsruhe	65.7	SE 1	10	10	-1.5	2	4	10/10	0	0	8	64.9	SW 1	11	9	0	1	10	10/10	0	0	0	0
Friedrichshafen	65.7	SE 1	10	10	-1.5	2	4	10/10	0	0	8	64.9	SW 1	11	9	0	1	10	10/10	0	0	0	0
Bamberg	65.8	NE 1	25	9	-1.6	4	10	Nebel	0	0	0	68.0	E 2	20	9	0	3	0.5	0	0	0	0	
Fürth	65.8	NE 1	25	9	-1.6	4	10	Nebel	0	0	0	68.0	E 2	20	9	0	3	0.5	0	0	0	0	
München	65.8	NE 1	25	9	-1.6	4	10	Nebel	0	0	0	68.0	E 2	20	9	0	3	0.5	0	0	0	0	
Strossburg	68.2	S 1	29	9	-1.0	3	1	Nebel	0	0	10	68.2	SW 1	24	8	0	1	10	10/10	0	0	0	0
Posen	68.0	NW 1	11	10	-0.5	2	10	7/10	0	0	8	68.3	NW 1	10	7	0	1	10	7/10	0	0	0	0
Kahler Asten 852	61.3	SE 1	11	10	-0.5	1	20	10/10	0	0	8	62.7	S 3	00	3	-1.0	1	10	7/10	0	0	0	0
Brocken 1148	61.3	SE 1	11	10	-0.5	1	20	10/10	0	0	8	61.5	S 3	00	3	+0.5	1	20	7/10	0	0	0	0
Fichtelberg 1213	61.3	SE 1	11	10	-0.5	1	20	10/10	0	0	8	61.5	S 3	00	3	+0.5	1	20	7/10	0	0	0	0
Schneekoppe 1603	34.9	SE 4	12	4	-0.5	0	>50	10/10	0	0	5	34.9	W 3	00	1	-0.5	0	2.50	10/10	0	0	0	0
Zugspitze 2964	34.9	SE 4	12	4	-0.5	0	>50	10/10	0	0	5	34.9	W 3	00	1	-0.5	0	2.50	10/10	0	0	0	0

\*Es beobachten statt um 2p und 7p: Kiel und Warnemünde um 8p, Aachen um 2<sup>15</sup>p, Dresden um 2<sup>05</sup>p und 7<sup>15</sup>p, Bamberg um 9<sup>15</sup>p, K' Asten 2<sup>00</sup>p, Brocken 2<sup>15</sup>p, Schneekoppe 9<sup>15</sup>p, Zugspitze 2<sup>15</sup>p, 9<sup>15</sup>p — Luftdruck der Bergstationen nicht auf Schwere und N-Meeresspiegel reduziert.

### KÜSTENSTATIONEN UND FEUERSCHIFFE

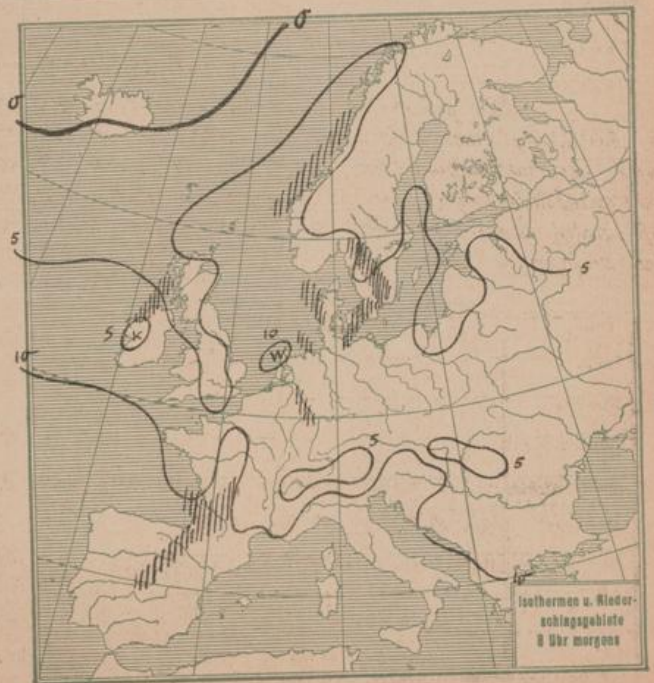
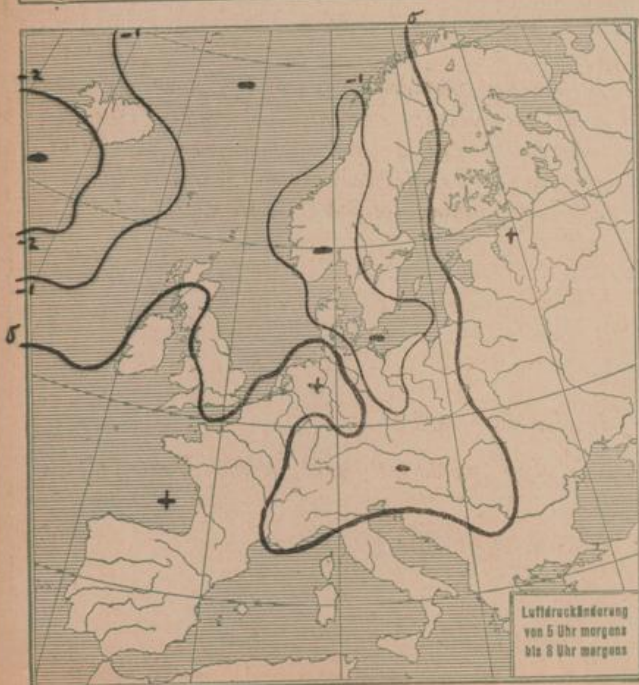
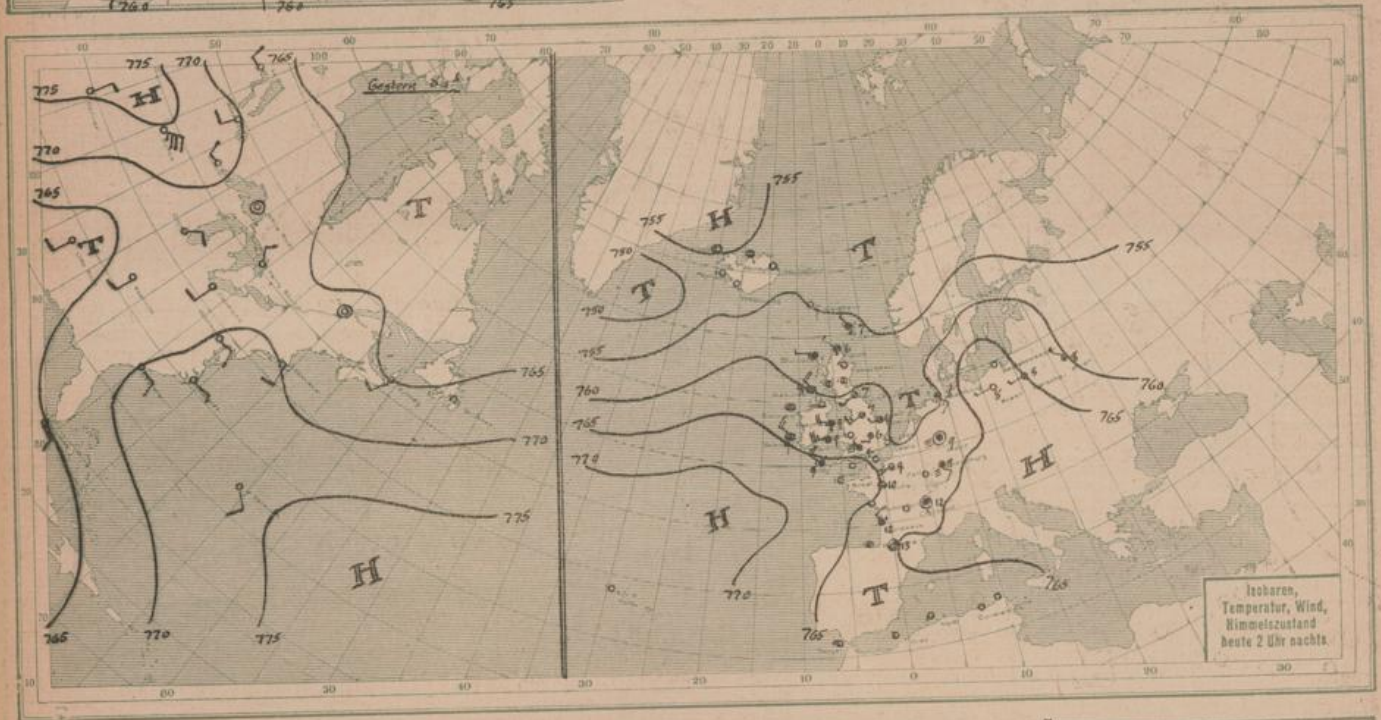
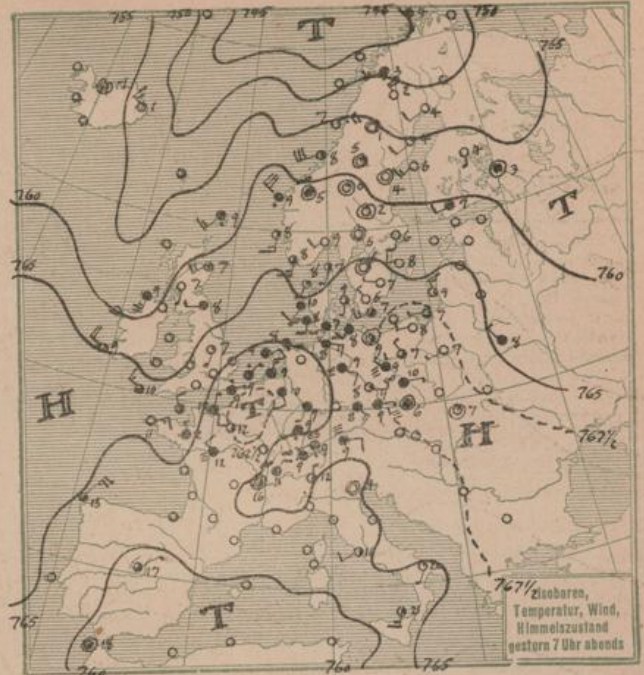
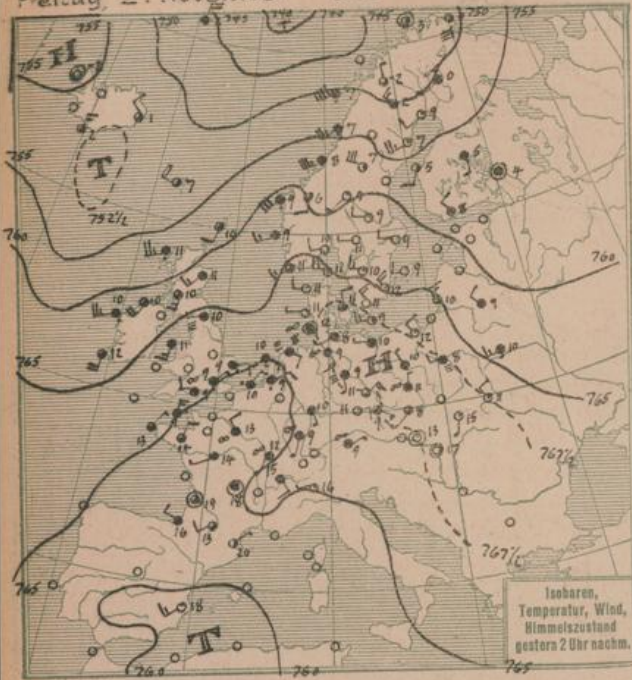
### HEUTE MORGEN 8 UHR

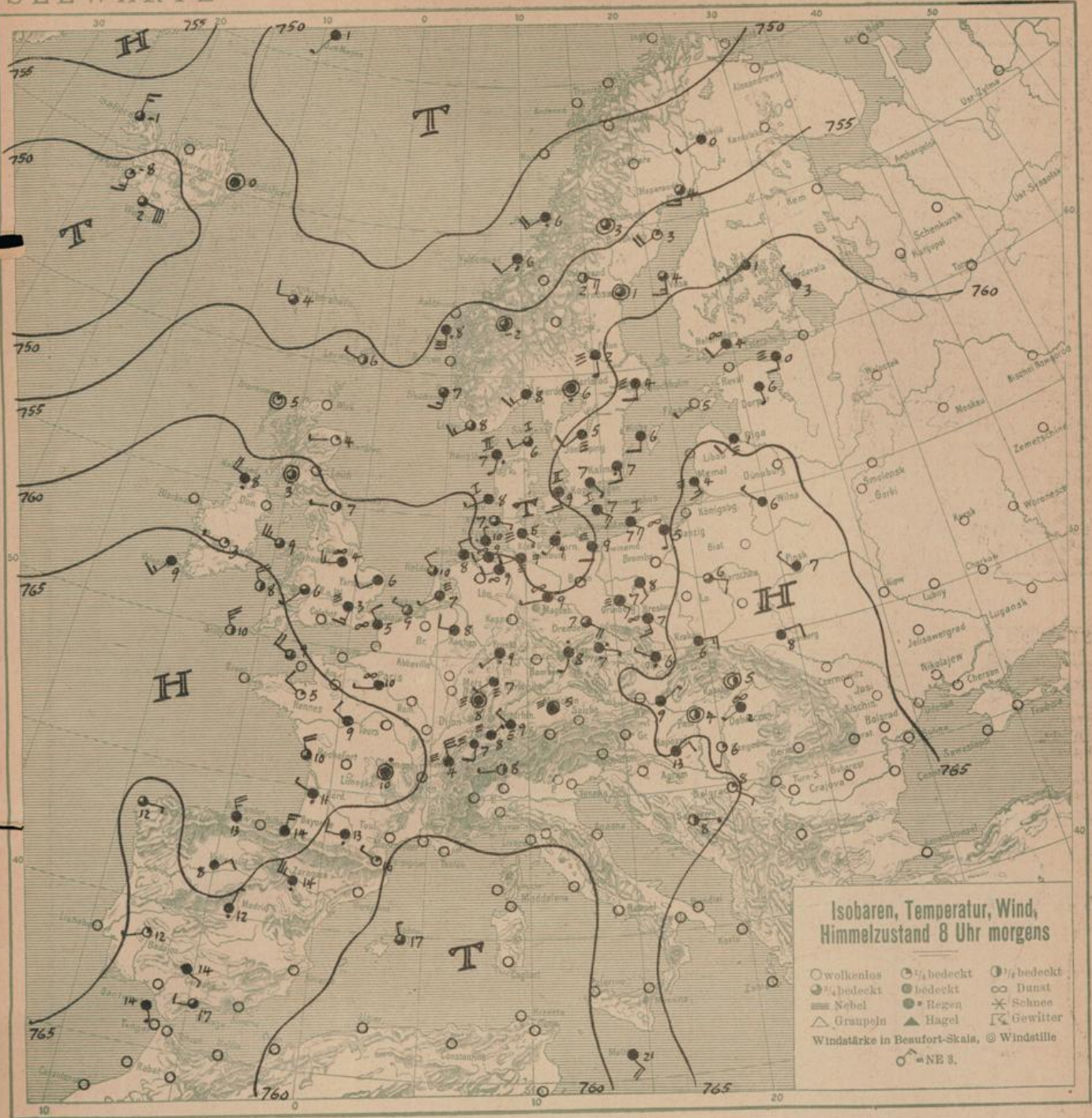
NACHMITTAG UND ABEND des VORTAGES	
Ust	2p SE 1, heiter, gew. Sicht, See klar ruhig 5p SE 2, 5 bed., gew. Sicht, See klar ruhig 7p SE 2, 3 bed., gew. Sicht, See klar ruhig
Bülk	2p SE 1, heiter, gew. Sicht, See klar ruhig
Arkona	2p W 1, bedeckt, See leicht bewegt
Aussenjade	
Marleneuchte	
Borkumriff	2p 766.8 SE 2, Wetter Temp. 11° W 11° 11° 7p 764.5 SE 3 51 9° 11° 10/10 m
Amrumbank	
Adlergrund	2p 7p W near beach, See klar ruhig, Sicht 12 km
Borkum	5p 766.3 ESE 1, Wetter Temp. 9°
HEUTE MORGEN	
Ust	8a W 1, bedeckt, gew. Sicht, See klar ruhig 10a W 1, bedeckt, gew. Sicht, See klar ruhig
Bülk	8a W 1, bedeckt, gew. Sicht, See klar ruhig
Arkona	8a S 2, bedeckt, See leicht bewegt
Aussenjade	
Marleneuchte	
Borkumriff	8a 766.3 NW 3, Wetter Temp. 9° W 11° 10/10 SW-W
Amrumbank	10a SW 3, bedeckt, See leicht bewegt
Adlergrund	8a S 3, bedeckt, See leicht bewegt
Borkum	8 <sup>15</sup> a starker Regen 10a 760.7 W 1, Wetter Temp. 9°

DEUTSCHE STATIONEN	Luftdruck	Wind	Wetter	Temp.	Luftdruck Char. u. Änd.	W	Sichtweite in Km	Wolken	Rel. Feuchtigk.	Min.	See
Borkum	760.5	NW 2	11	8	0	2	80	10/10	0	2	-
Wlaven	60.1	W 1	25	9	+0.5	5	1	10/10	0	3	4
Helgoland	60.0	NW 1	10	7	0	6	20	7/10	0	0	1
Keitum	59.1	SE 1	10	7	0	6	20	7/10	0	0	1
Bremen	60.2	W 1	25	9	+1.0	5	4	10/10	0	0	8
Hamburg	59.9	W 2	25	9	0	3	1	Nebel	0	1	8
St. Borsfel	59.9	SW 2	25	9	0	3	1	Nebel	0	2	7
Kiel	60.1	SE 1	27	8	+0.5	6	4	10/10	0	4	5
Warnemünde	59.0	SW 2	21	9	-1.5	2	1	7/10	0	0	2
Swinamünde	60.0	S 2	21	9	-1.5	2	1	Nebel	0	0	2
Rügenwaldermünde	61.0	SE 3	bed.	7	-1.5	2	1	10/10	0	0	5
Danzig	61.3	S 1	29	9	-1.0	0	4	10/10	0	0	3
Königsberg	61.3	S 1	29	9	-1.0	0	4	10/10	0	0	3
Memel	62.9	SE 2	29	9	+1.0	3	10	10/10	0	0	4
Aachen	62.9	NW 2	17	8	+0.5	6	4	5/10	0	0	5
Löningen	62.9	NW 2	17	8	+0.5	6	4	5/10	0	0	5
Magdeburg	60.7	W 1	25	9	0	2	2	10/10	0	0	7
Dresden	62.1	SE 4	12	7	+0.5	1	4	10/10	0	0	5
Grünberg V/Schl.	61.6	SE 2	27	7	-1.0	3	0.5	Nebel	0	0	7
Breslau	61.9	SE 3	24	7	-1.0	3	0.5	Nebel	0	0	8
Frankfurt a/M.	62.2	SW 1	25	9	+0.5	6	1	10/10	0	0	8
Karlsruhe	62.2	SW 1	25	9	+0.5	6	1	10/10	0	0	8
Friedrichshafen	63.2	NW 1	27	9	-0.3	1	1	Nebel	0	0	8
Bamberg	63.3	SE 1	27	9	-0.5	4	0.5	0	0	0	5
Fürth	63.3	SE 1	27	9	-0.5	4	0.5	0	0	0	5
München	63.3	SE 1	27	9	-0.5	4	0.5	0	0	0	5
Strossburg	62.4	SW 1	21	8	0	3	0.2	Nebel	0	0	7
Posen	62.8	SE 2	11	8	-2	2	10	10/10	0	0	7
Kahler Asten 852	60.8	NW 0	27	4	-0.5	0	0.05	Nebel	0	0	3
Brocken 1148	61.2	SW 5	02	5	-3.0	0	>50	10/10	0	0	3
Fichtelberg 1213	61.2	SW 5	02	5	-3.0	0	>50	10/10	0	0	3
Schneekoppe 1603	34.9	SE 4	12	4	-0.5	0	>50	10/10	0	0	0
Zugspitze 2964	34.9	SE 4	12	4	-0.5	0	>50	10/10	0	0	0

\*Es beobachten: Dresden 8<sup>15</sup>a, Karlsruhe 7<sup>15</sup>a, Schneekoppe 7<sup>05</sup>a, Zugspitze 7<sup>15</sup>a. Luftdruck der Bergstationen nicht auf Schwere und N-Meeresspiegel reduziert.

Freitag 2. November 1923





**ALLGEMEINE ÜBERSICHT 8 Uhr morgens: Freitag, 2. November 1923**

Die gestern über Frankreich bestehenden, wenn auch nur geringen Temperaturgegensätze, führten dort zur Ausbildung eines, der Mittelmeerdepression abgezweigten Teilliefs, das nordostwärts ziehend, von einem Ausläufer der nordenropäischen Depression aufgesogen, heute über der westlichen Ostsee liegt. Ihm folgt eine atlantische Luftströmung. Im Mischungsgebiet dieser atlantischen, mit der von ihr zurückweichenden kontinentalen Luft, treten verbreitet Nebel und Niederschläge auf. Der durch die Westströmung bedingte Witterungscharakter wird veränderlich sein.

**WETTERAUSSICHTEN AN DER DEUTSCHEN KÜSTE für Sonnabend, 3. November 1923**

**NORDSEE:** Schwache bis mässige Westwinde, zunächst nach Dunst oder Nebel, später etwas aufklarend, mild, leichte Niederschläge nicht ausgeschlossen.  
**westl. OSTSEE:** Wie Nordsee

**östl. OSTSEE:** Schwache, umlaufende Winde, teils Regen, teils Dunst oder Nebel, milder.

Sturmwarnungen:

Hamburg, Deutsche Seewarte.

*Baselle*

ABT. III.

*P. A. Gerken*

