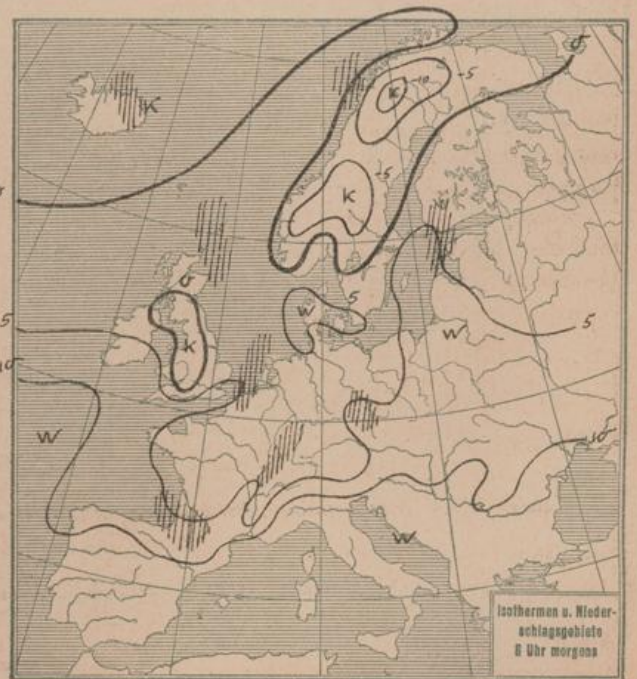
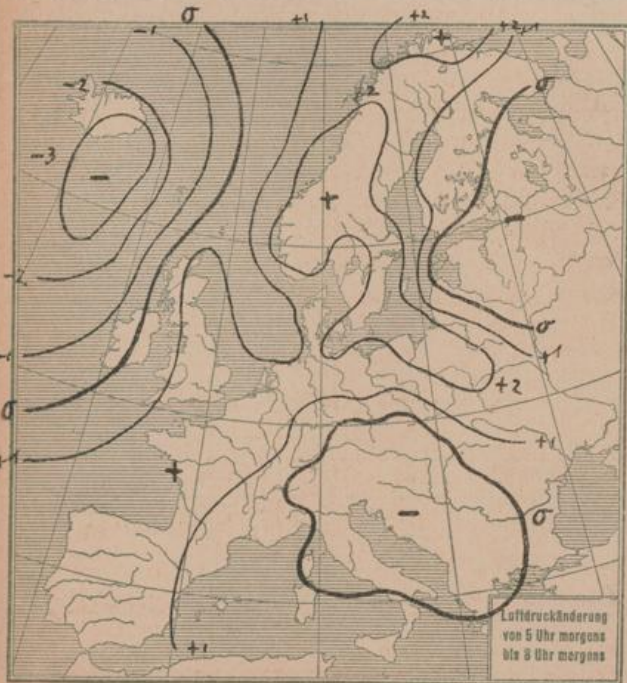
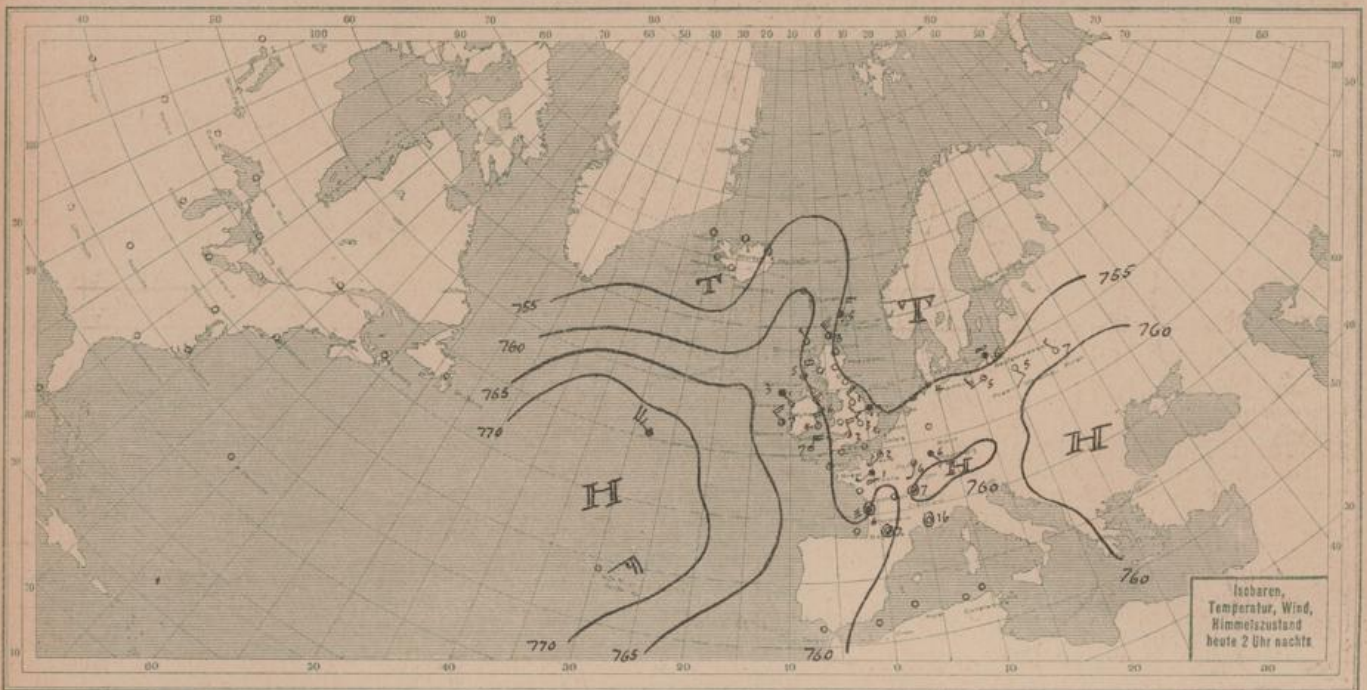
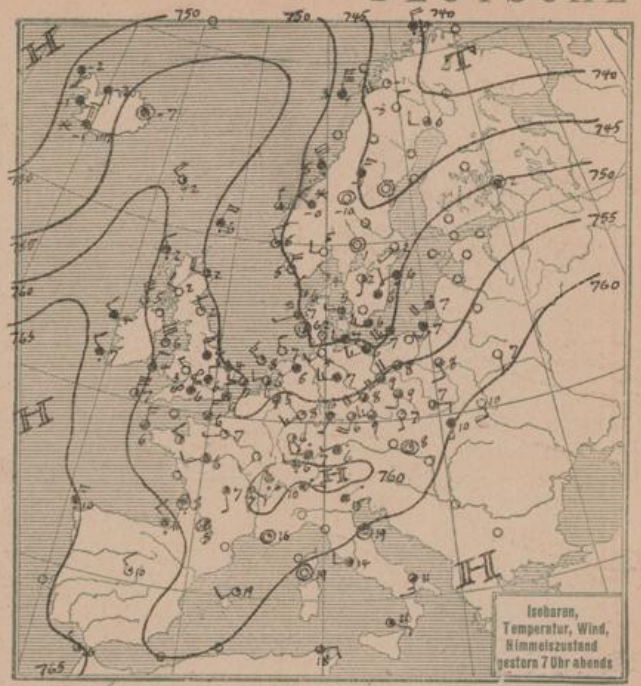
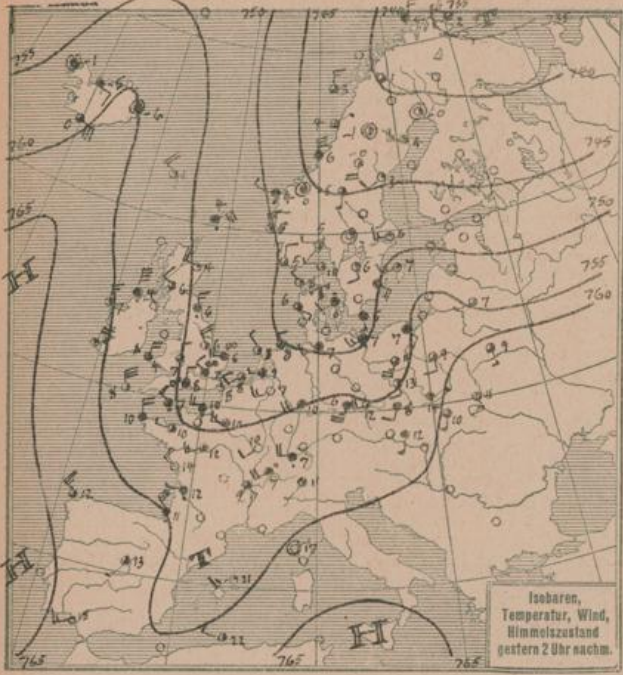
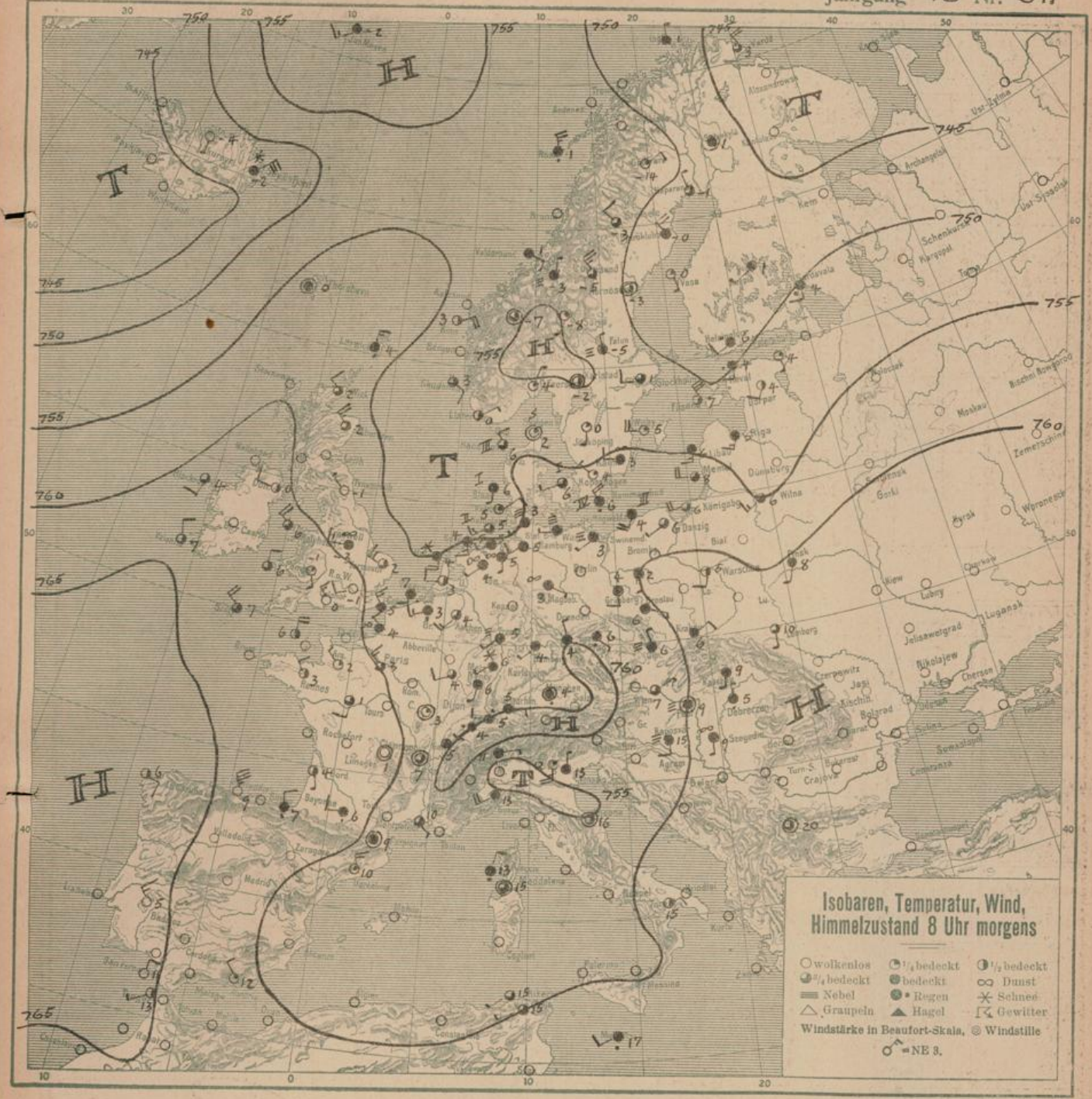


Mittwoch, 7. November 1923

DEUTSCHE





ALLGEMEINE ÜBERSICHT 8 Uhr morgens: Mittwoch, 7. November 1923

Die Energiequellen der mit ihrem im Südwesten zurückgebliebenen Ausläufer abziehenden Eismeer - depression - Gebiete verhältnismäßig warmer Luft über dem Baltikum und der jütischen Halbinsel - scheinen sich langsam zu erschöpfen, haben aber die Erhaltung beider Gebilde gefördert. Im Räume südlich von Island macht sich die neue Depressionsfamilie mit ihrem ersten Glied breit. Dadurch wird der an der Rückseite des Tiefausläufers, südwärts flutende Polarluftstrom bedroht und dürfte bald unterbrochen werden. Eine Aenderung des unbeständigen Witterungscharakters ist demnach noch nicht zu erwarten.

WETTERAUSSICHTEN AN DER DEUTSCHEN KÜSTE für Donnerstag, 8. November 1923

NORDSEE: Mässige Winde aus westlichen Richtungen, zeitweise böig, wolkig, meist trocken, keine wesentliche Wärmeänderung.

westl. OSTSEE: }

östl. OSTSEE: } Schwache westliche Winde, wolkig, strichweise Nebel, Temperaturen nur wenig geändert, vereinzelt noch Niederschläge.

Sturmwarnungen:

NACH AUFZEICHNUNGEN DER REGISTRIERAPPARATE ZU HAMBURG SEIT GESTERN 8 UHR MORGENS (M.E.Z.)

Table with columns for STUNDE (9-12n, 1-7) and STATION (Wien, Zürich, Heider, etc.). It contains meteorological data such as Thermograph, Barograph, Anemograph, and Sonnenscheindauer in minutes.

AUFSTIEGE

Table with columns for STATION, Wind in m/s, Seehöhe, Zeit, Boden, 200, 500, 1000, 1500, 2000, 2500, 3000, 3500, 4000, 4500, 5000, and Bemerkungen. It lists balloon ascents from various stations like Stockholm, Åbo, Östersund, etc.

SCHIFFSMELDUNGEN

Table with columns for Datum, Zeit, Breite, Länge, Luftdruck, Wind, Wetter, Temp. Luft/Wasser, Sichtweite, Wolken, See, Dünung, and other ship-related data.