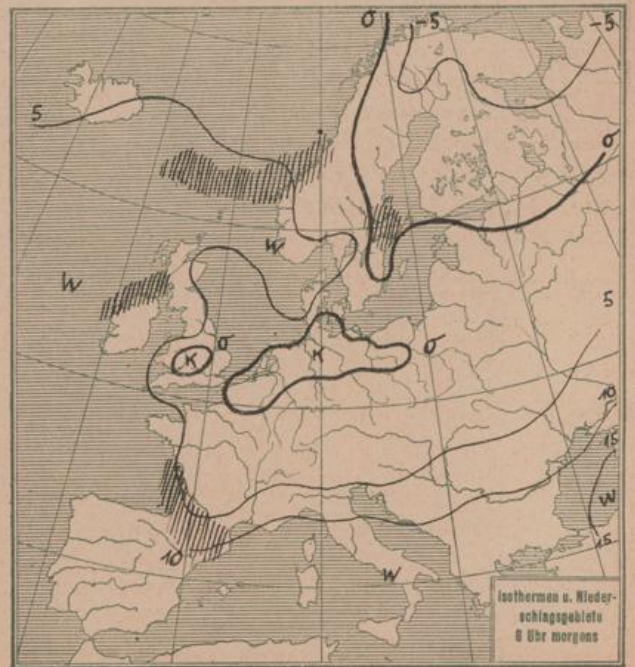
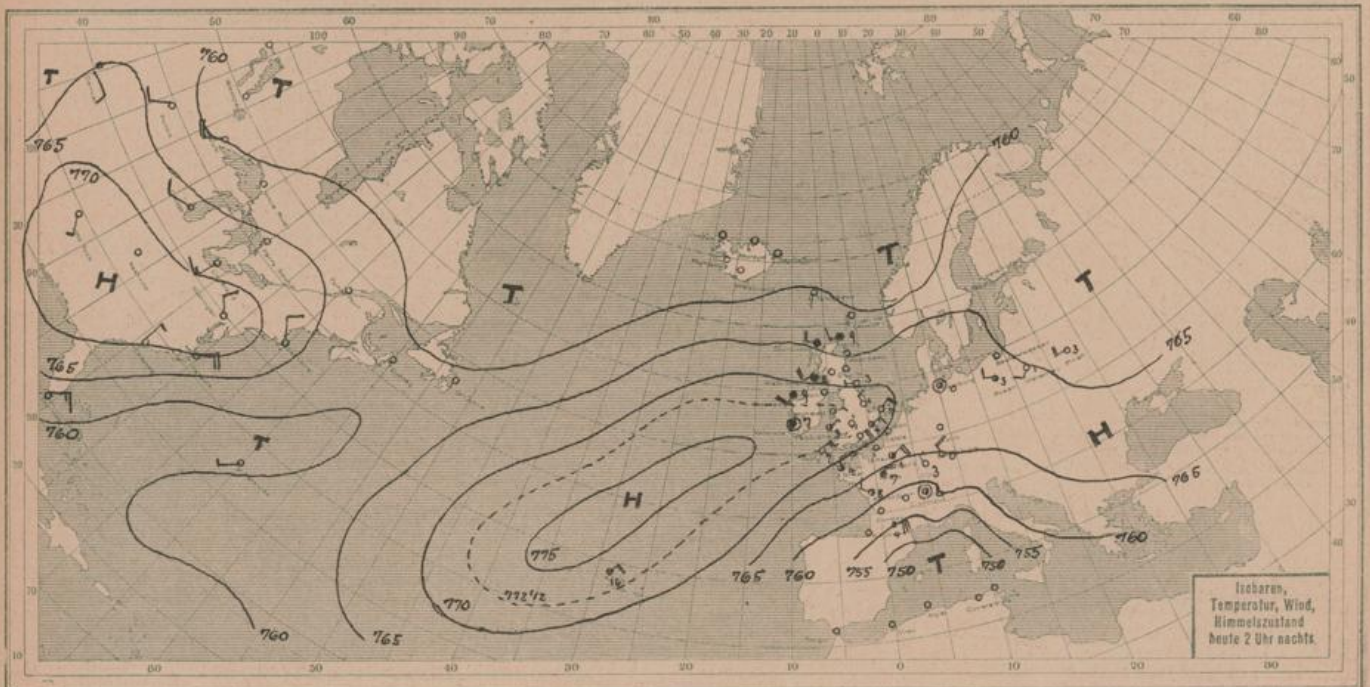
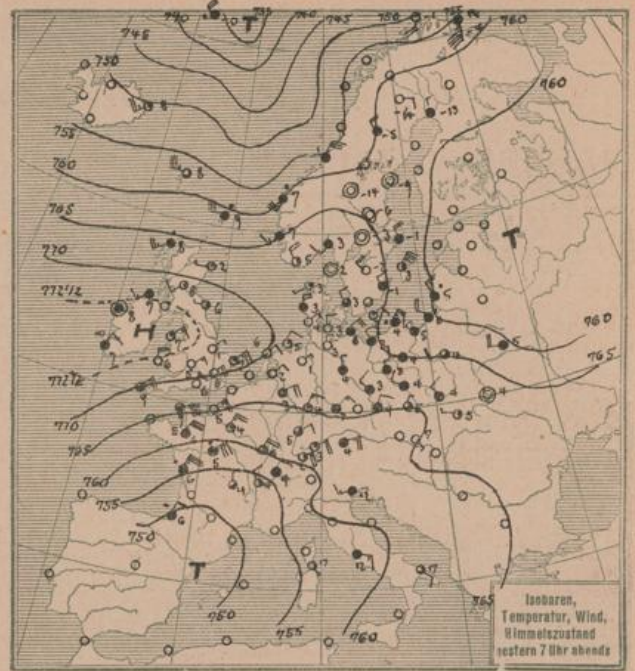
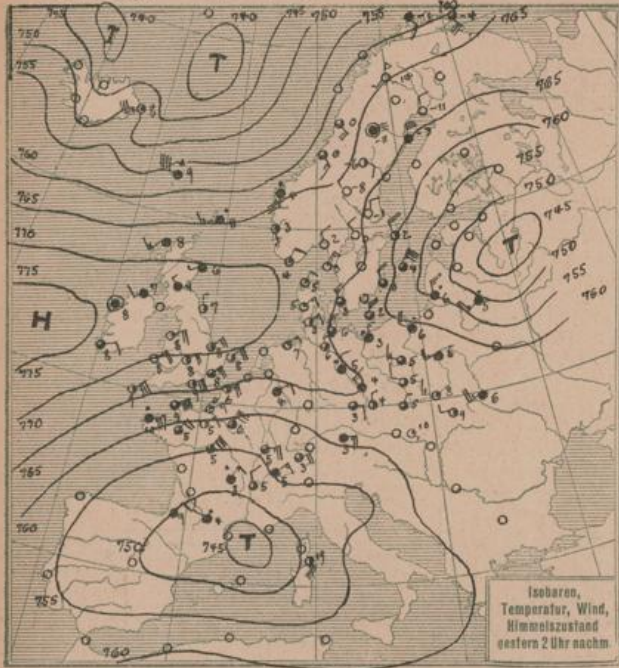
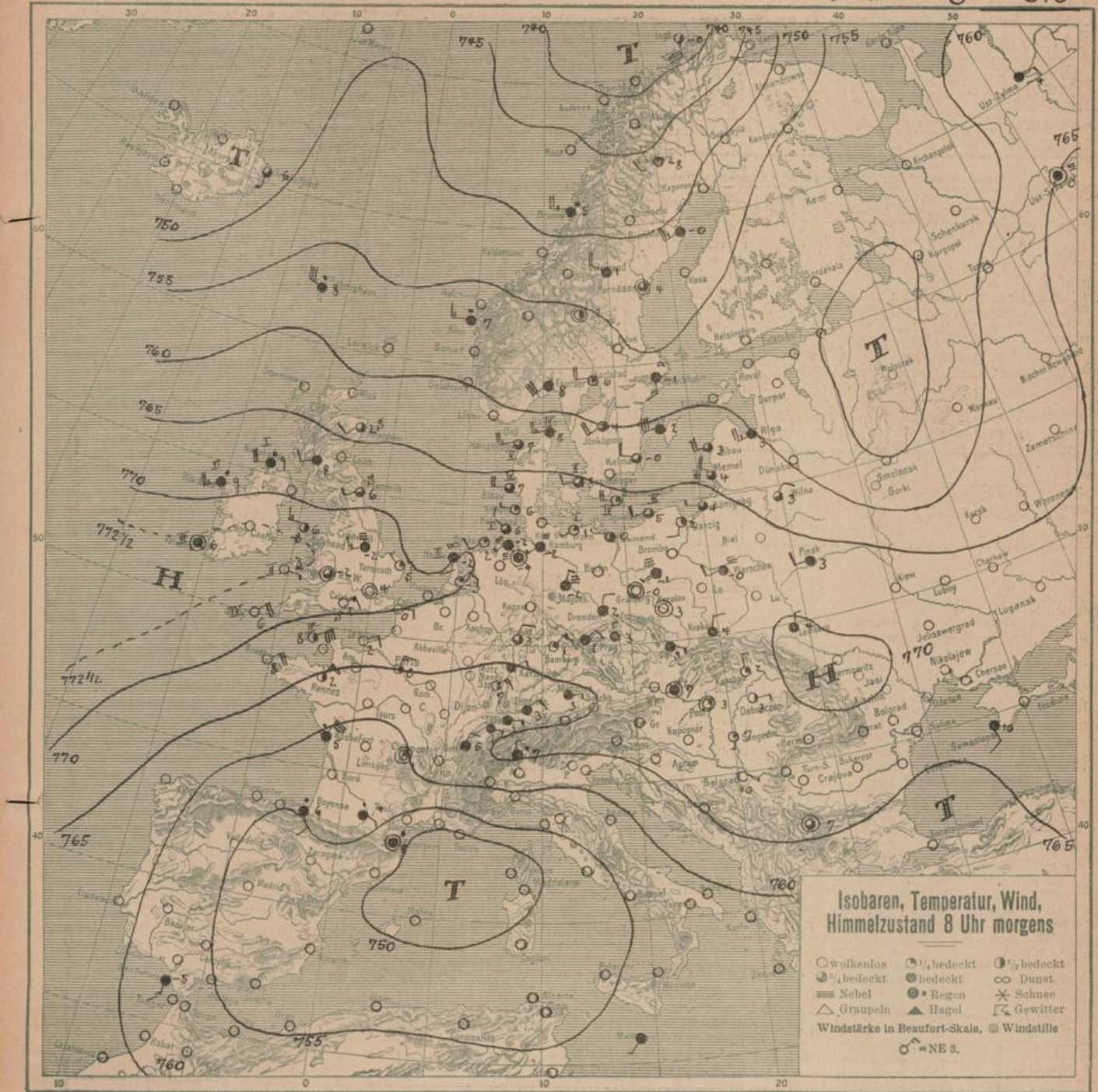


Sonntag, 11. November 1923

DEUTSCHE





ALLGEMEINE ÜBERSICHT 8 Uhr morgens: Sonntag den 11. November 1923

Hoher Luftdruck reicht von seinem Kern über dem Ozean nach Mittel- und Südeuropa, während sich das gestern morgen von Island heranziehende Depressionsgebiet über ganz Nordeuropa ausgebreitet und die südeuropäische Depression sich über dem westlichen Mittelmeer verflacht hat. Über Island ist wieder ein neues Fallgebiet angezeigt. Der von Nordwestdeutschland bis England aufgetretene leichte Frost ist auf Ausstrahlung zurückzuführen; die vom Ozean zufließende warme Luft dürfte den Charakter einer milden Herbstwitterung herbeiführen.

WETTERAUSSICHTEN AN DER DEUTSCHEN KÜSTE für Montag den 12. November 1923

NORDSEE: Böige, starke bis stürmische Südwestwinde, Trübung, später Niederschläge, Erwärmung.
 westl. OSTSEE: Böige frische bis steife südwestliche bis westliche Winde, zunehmende Bewölkung, später Niederschläge, Erwärmung.
 östl. OSTSEE: }

Sturmwarnungen:

Hamburg, Deutsche Seewarte.

Basile

ABT. III. ist

Kühner

NACH AUFEICHNUNGEN DER REGISTRIRAPPARATE ZU HAMBURG SEIT GESTERN 8 UHR MORGENS (M.E.Z.)

Table with 24 columns (Stunde 9-12m, 1-8) and 4 rows (Thermograph, Barograph, Anemograph, Sonnenscheindauer in Min).

Table with 2 columns (STATION) and 24 columns (Gestern nachm. 2 Uhr, Gestern abend 7 Uhr, Heute morgen 8 Uhr, etc.).

AUFSTIEGE

Table with 14 columns (STATION, Wind in m/s, Seehöhe, Zell, Boden, 200, 500, 1000, 1500, 2000, 2500, 3000, 3500, 4000, 4500, 5000, Bemerkungen).

SCHIFFSMELDUNGEN

Table with 20 columns (Datum, Zeit, Breite, Länge, Luft-Druck, Wind, Wetter, Temp. Luft/Wasser, W, Sichtweite, Wolken, See, Dünung aus, etc.).