

DEUTSCHE SEEWARTE WETTERBERICHT.

JAHRGANG 47 Nr. 346

Dienstag, 12. Dezember 1922

Mittleuropäische Zeit. Luftdruck reduziert auf 0° Temperatur, N—Meeresspiegel, Schwere in 45° Breite. Temperatur in Graden Celsius.
Windstärke nach Beaufortskala (12=Orkan). Wolken: 0=wolkenlos, 1=¼ bedeckt, 2=½ bedeckt, 3=¾ bedeckt, 4=bedeckt,
• = Regen, * = Schnee, ∞ = Dunst, ≡ = Nebel, ⚡ = Gewitter.

DEUTSCHE STATIONEN	HEUTE MORGEN															
	Zeit	Luftdruck	Wind	Himmel	Temp.	Abw. v. Mittel	Feuchtigkeit	Luftdruck Char. u. Änd.	Niederschlag	Max.	Min.	Sichtweite	Witterungsverlauf	Bemerkungen	See	
Borkum	8	769	SW 5	4	4	+2	—	-0.1	•	7	4				3	
Wilhelmshaven	8	760	SW 3	*		—	80-89	0	1	0	4		anh. Niedersch.			
Cuxhaven	8															
Helgoland	8	70.5	W 4	4	6	+3	—	—	•	7	3		meist bewölkt		4	
Keitum	8	69.7	W 3	4	6	+4	90-99	0	•	5	2		"			
Bremen	8	70.9	W 3	4	4	—	80-89	0	•	3	2		"			
Hamburg	8	69.5	WSW 3	4	3	+2	90-99	—	0	1	3	-2	"			
Gr. Borstel	8	—	SW 2	4	3	—	89.6	—	0	2	3	-5	"			
Kiel	8	67.6	WSW 2	4	3	+1	90-99	+0.3	2	3	-2		Niedersch. i. See			
Wustrow Warnemünde	8	67.6	W 1	4	4	+3	80-89	—	0	1	4	-2	meist Niedersch.			
Swinemünde	8	66.9	W 2	4	3	+3	90-99	+0.8	1	3	0		"			
Rügenwaldermünde	8	64.2	WSW 5	4	4	+4	80-89	-0.1	0	4	2		meist bewölkt	* - vorübergehend	4	
Danzig	8	63.9	W 4	4	3	+4	80-89	-0.4	•	3	-2	bis 20 km	"	* - H. 70m		
Königsberg	8	62.5	W 3	•	9	+7	95-100	—	0	•	3	-7	" 500 m	"	"	
Memel	8	61.2	NW 4	4	4	+5	90-99	—	0	3	4	-5	anh. Niedersch.	* - H. 0	4	
Aachen	8	73.9	Stille	4	3	+5	95-100	+0.1	1	5	2	" 4 km	Niedersch. i. See			
Löningen	8	71.3	SW 1	4	3	—	90-99	—	0	5	2		meist bewölkt			
Kassel	7 26	73.1	SW 1	4	1	+2	95-100	+0.1	•	3	-1		meist Niedersch.			
Magdeburg	8	71.5	WSW 2	4	3	+3	90-99	+0.3	•	4	1		meist bewölkt			
Dresden	8 05	72.0	W 4	•	1	+1	90-99	+0.4	•	1	-2	NE, SW u. NW bis 4 km	meist Niedersch.			
Berlin	8	70.2	WSW 4	4	2	+2	90-99	+0.6	•	2	0	" 2 "	"			
Grünberg i/Sch.	8	69.3	W 3	4	1	+3	90-99	+0.1	1	1	-2	"	"	* - H. 80m		
Breslau	8	70.0	W 4	•	2	+4	80-89	+0.1	•	2	-2	" 10 "	meist bewölkt	" durchbrochen		
Frankfurt a/M.	8	74.6	SW 2	4	1	+1	95-100	+0.5	0	2	1		"			
Mainz	8	72.7	Stille	≡	1	—	—	+0.6	1	0	0		"			
Karlsruhe	7 26	75.2	Stille	≡	1	+1	95-100	+0.3	1	2	0		vorm. Niedersch.	höhenweise * - D.		
Friedrichshafen	8	75.4	Stille	0	-6	-4	90-99	—	0	0	0		meist bewölkt	* - H. 20m		
Bamberg	8	74.4	SW 1	4	1	+2	90-99	+0.2	•	1	-2	" 4 "	vorm. Niedersch.	* - H. 20m		
Fürth	8															
München	8	75.3	WSW 2	4	-1	+2	90-99	+0.1	0	-1	-3		meist bewölkt			

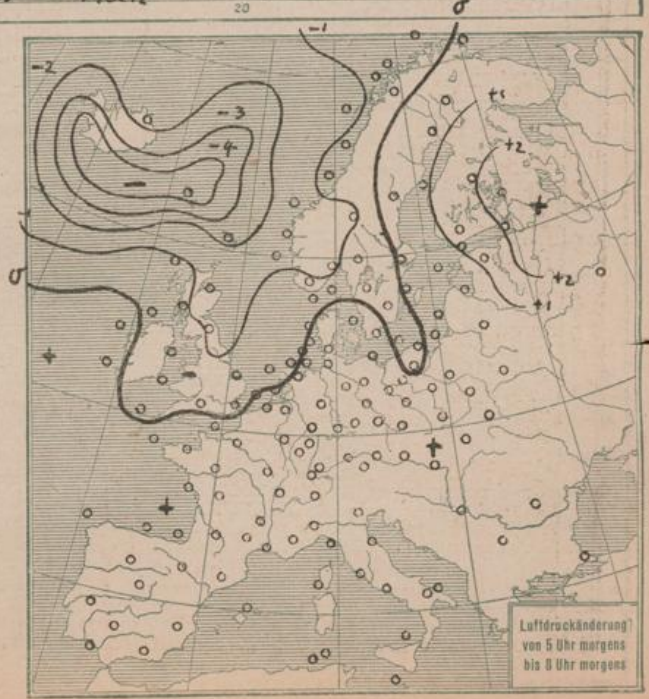
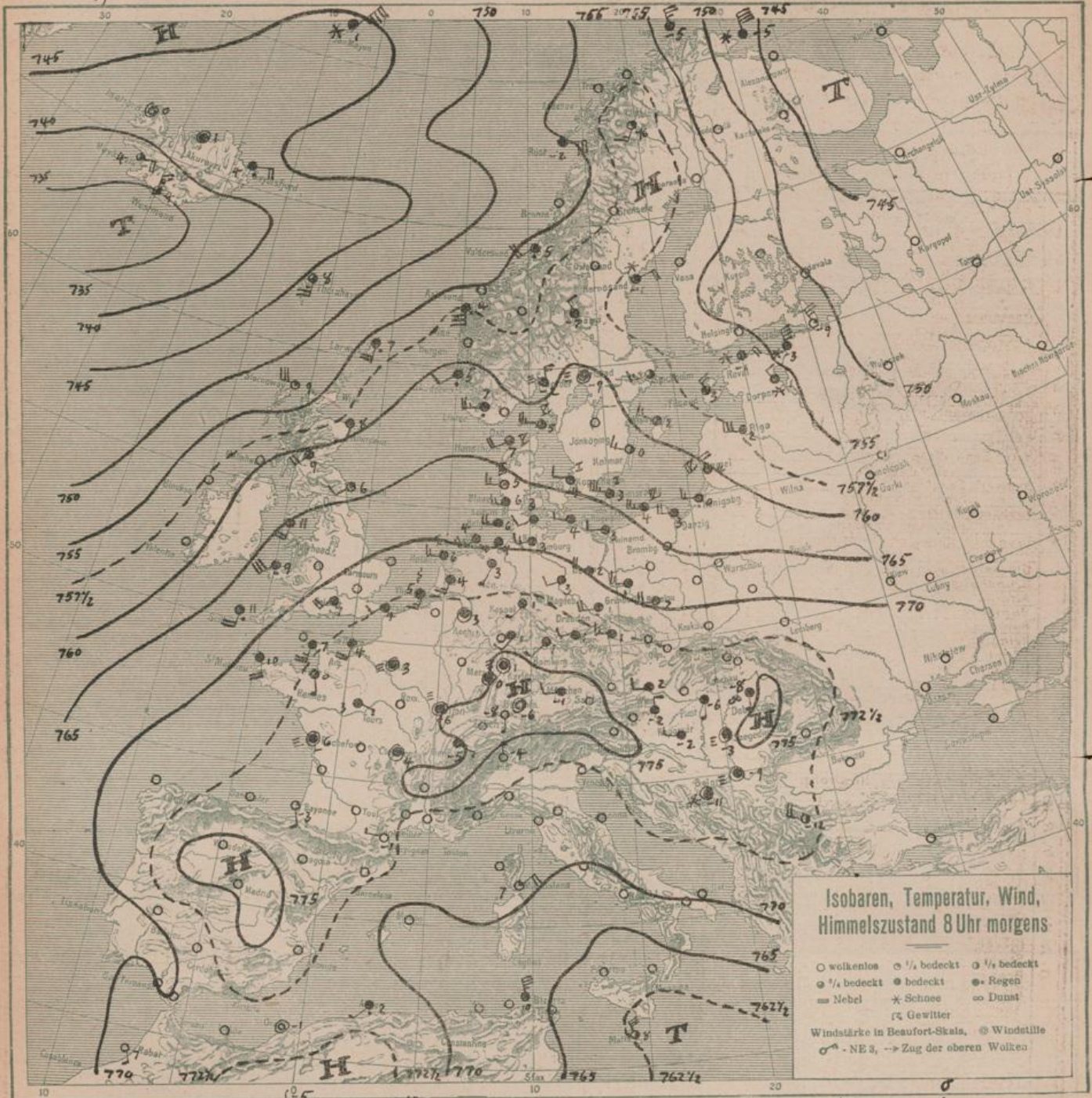
KÜSTENSTATIONEN UND FEUERSCHIFFE

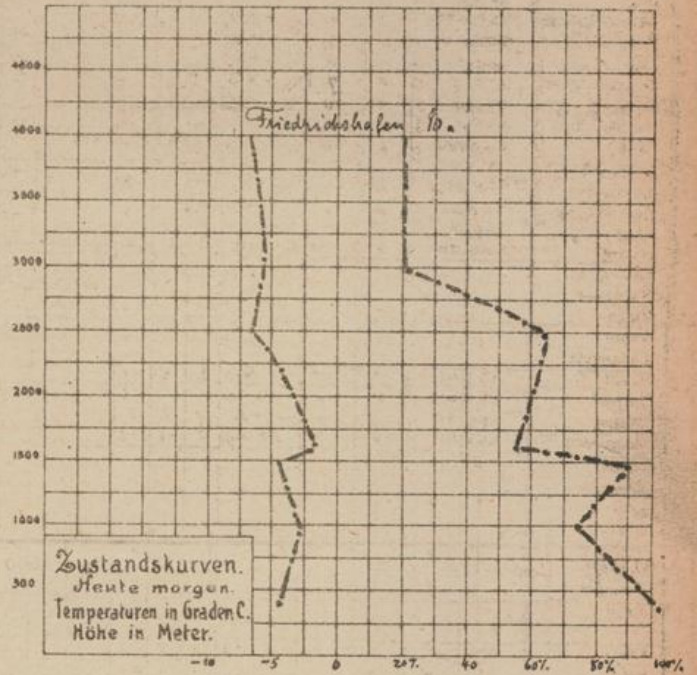
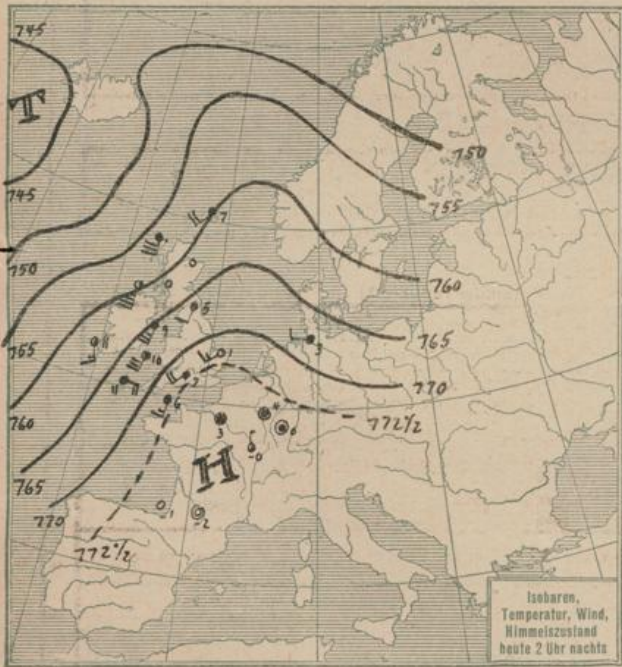
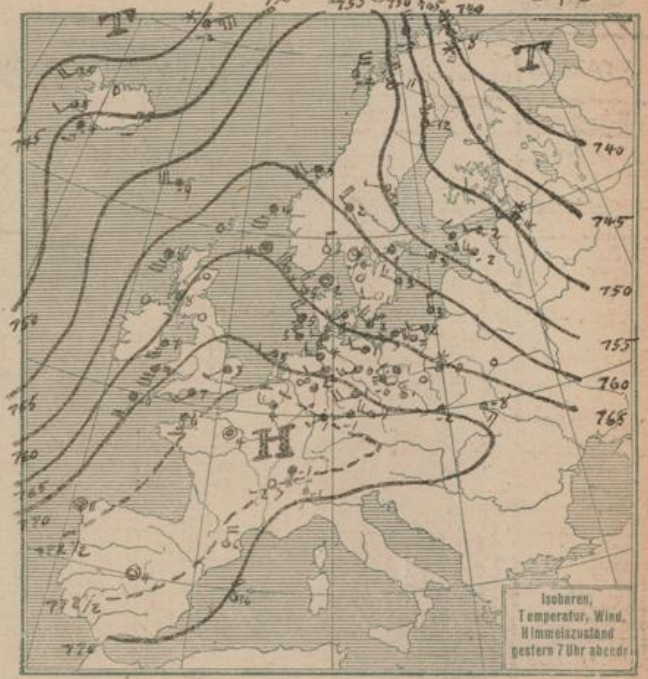
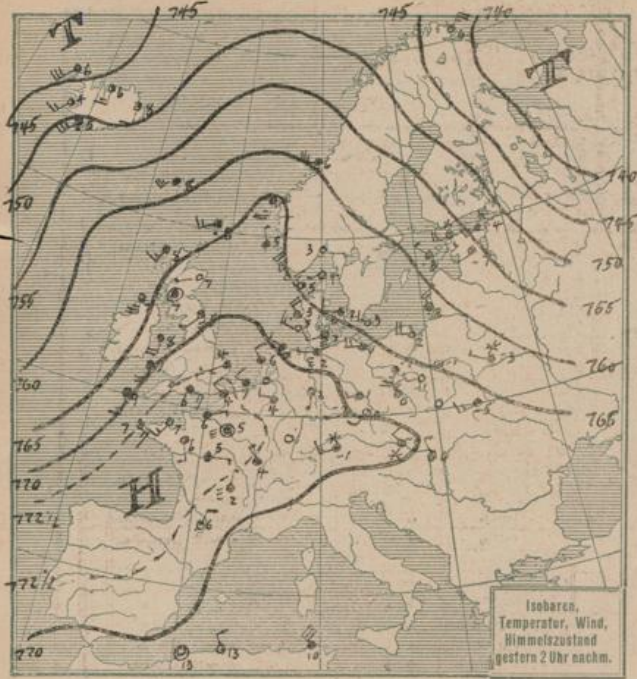
List	82 W 3 6 See 3 L-T 6.4	Borkumtriff	82 688 W 5 6 See 4 W-T 6.8
Balk	82 W 3 6 See 3 L-T 6.4	Amrumbank	82 W 4 4 See 3 L-T 6.4
Arkona	82 W 5 4 See 5	Adlergrund	82 W 5 4 See 5 L-T 6.4
Marienburg	730 W 3 4 See 3 L-T 6.4	Borkum II a	77.0 SW 5 4 T 5 +0.1

HÖHEN BEOBACHTUNGEN

(Luftdruck der Bergstationen nicht auf Schwere und N—Meeresspiegel reduziert)

STATION	Höhe	HEUTE MORGEN													
		Zeit	Luftdruck	Wind	Himmel	Temp.	Feuchtigkeit	Luftdruck Char. u. Änd.	Niederschlag	Max.	Min.	Sichtweite	Witterungsverlauf	Bemerkungen	
Kahler Asten	852	8													
Bracken	1148	8	60.5	WSW 5	≡	-3		+0.2	1	-3	-5				
Fichtelberg	1213	8													
Zugspitze	2964	7 15	71.5	N 3	1	-11		+0.3	—	-11	-17				
Saana	2500	7 30	65.5	NE 2	0	-8		+0.8	0						
Heiden	800	7 30													
Sonnblick	3106	7 50	70.5	NNE 7	0	-17	95	+0.8	2	-19	-24				
Schneekoppe	1603	7 03													
STATION	Seehöhe	Zeit	Boden	200	500	1000	1500	2000	2500	3000	3500	4000	4500	5000	Bemerkungen
Lindenberg	122m	7a	W 8	W 8	NW 17	NW 18	NW 19								Sichtw. b. 200 m
"	"	10a	W 8	W 13	WNW 15	NW 16	NW 14								Str. 100m
Friedrichshf.	400m	8a	NE 4	NE 4	NE 4	NE 4	NE 4	NE 4	NE 4	NE 4	NE 4	NE 4	NE 4	NE 4	Str. 100m (1500-4.5) (2500-6.1) (1600-4.7) (3000-5.6) Sichtw. über 50 km
Rabat	-	8a	SSE 1	×	Stille	SSE 4	ENE 5	NE 7							
Algier	-	8a	SW 1	×	N 2	NE 3	NE 8	NNE 7							
Bizerta	-	8a	NNW 13	×	NNW 12	NNW 7	NNE 6								
Paris	-	6a	×	×	S 2	SSW 3									
Dijon	-	6a	×	×	NNW 4	NW 6	NW 6								
Mühlhausen	-	6a	×	×	SSE 2	NNW 5	NNE 6	NNE 7							
Remmes	-	6a	×	×	ESE 7	ESE 7	ESE 7	SE 7	×	SE 4	×	SSE 5			
Kaschau	-	8a	Stille	×	SW 8	NW 13									
Olmitz	-	8a	Stille	×	NW 5	NW 6	NW 3								Str. 100m Sichtw. bis 4 km
Mactrag v. M. (Flugzeug)	-	11a	×	1.7° 85%	8.9° 95%	0.6° 85%	3.9° 85%	2.8° 85%	0.6° 45%						





ALLGEMEINE ÜBERSICHT 8 Uhr morgens: Dienstag, 12. Dezember 1922

Das westeuropäische Hochdruckgebiet, das gestern noch mit einem Ausläufer bis Norwegen reichte und die Windscheide zwischen atlantischer und polarer Luft bildete, ist südostwärts zurückgewichen und bedeckt heute ganz Mitteleuropa. Warme ozeanische Luft ist nun weit ostwärts bis nach Polen hin vorgedrungen und hat unserem ganzen Küstengebiet einen Witterungsumschlag gebracht. Die isländische Depression wird weiter nordostwärts ziehen und die schwache, noch nach dem Norden bestehende Hochdruckbrücke vernichten, so daß ganz Nordeuropa unter dem Einfluß atlantischer Luftströmungen stehen wird. Ueber Skandinavien bestehende starke Temperaturgegensätze begünstigen Teufelbildungen.

WETTERAUSSICHTEN AN DER DEUTSCHEN KÜSTE für Mittwoch, 13. Dezember 1922

- NORDSEE: Mäßige bis frische westliche bis südliche Winde, Krübe, milde, Auftreten von Niederschlägen.
- westl. OSTSEE: Wie Nordsee.
- östl. OSTSEE: (Wetterwarte Königsberg) Frische südliche Winde vielfach Krübe oder neblig, zeitweise Niederschläge, Temperaturen in der Nähe des Gefrierpunktes.
- Windwarnungen: Heute 10²⁵ am. Nordsee: Gefahr in Bänen vielfach frischer bis starker Winde aus westl. Richtungen, Signalball

Hamburg, Deutsche Seewarte.

Baselle

ABT. III.

P. P. P. P. P.

STATION	MORGEN							See	STATION	MORGEN										
	Luftdruck	Wind	Himmel	Temp.	Luftdruck Char. u. And.	Niederschlag	Max			Min	Bemerkung	Luftdruck	Wind	Himmel	Temp.	Luftdruck Char. u. And.	Niederschlag	Max	Min	Bemerkung
Wien	73.4	W	2	4	2	+0.5	5	1		Madrid										
Salzburg										La Coruña										
Klagenfurt										San Fernando										
Zürich	75.0	S	1	0	-6	+0				Amerikanische Beobachtungen v. 2 mm.										
Bern										Sydney	72.1	N	1	Little Rock	69.5	S	1	Forst Wark 61 SE 1		
Genf	74.5	SE	1	4	-5					Father Pond	71.5	SE	1	Nashville	65.5	S	1	21. Taso 63 NW 1		
Lugano	73.2	N	1	0	-4					Perry Sound	57.5	SE	4	Cleveland	59.5	S	4			
Heider	70.6	W	3	4	6	0				White River	46.5	SE	1	Chicago	57.5	W	2			
Viissingen	72.5	SW	3	4	5	+1.0				Wauwapeg	68.5	NW	5	Duluth	55.5	W	7			
Utrecht	72.2	SW	3	4	4	0				La Paz	70.5	W	2	Haton	74.5	NW	4			
Kopenhagen	64.7	W	2	4	4	+0.5	0			Nantucket	74.5	SE	2	Baltimore	66.5	SE	1			
Skagen	60.4	W	5	3	5	0	0			Washington	71.5	W	1	Denver	67.5	N	1			
Hansholm	62.5	WSW	4	3	7	-0.5	0			Hatlerod	68.5	N	1	Reeseburg	66.5	N	1			
Blaavandshuk	66.2	W	3	1	5	0	0			Charlevoix	67.5	NE	3	Tatagan	71.5	E	4			
Hammershus	64.0	WNW	7	4	3	+0.5	0			Bermuda	74.5	NE	3	San Francisco	62.5	SE	1			
Abisko	58.4	SSW	3	1	16	-0.5	1	-16		Kay West	65.5	SE	1	San Diego	64.5	W	1			
Naprapanda										Nottefort	73.0	Stille	≡	-6	+0.1	0	-6			
Stensele										Bayonne	73.0	SSW	1	-3	+0.4	0	-3			
Oestersund										Bordeaux	73.5	E	1	≡	+0.5	0	-3			
Hernsöand	57.2	NE	4	*	-1	+0.5	3			Dijon	74.0	Stille	≡	-6	+0.6	0	-6			
Sarna	57.9	NW	1	*	-7	-1.0	0	-9		Calais	72.5	SW	2	4	4	0	3			
Karlstad	60.1	Stille	≡		-9	-0.5	0	-11		Limoges Lyon	75.0	Stille	≡	-0	+0.5	0	-0			
Stockholm	58.6	W	3	2	-1	0	0	-2		St. Mandrier	71.5	SE	4	4	+0.2	0	7			
Jönköping	49.6									Montpellier										
Wisby	59.7	WNW	3	2	2	0	0			Paris	73.1	Stille	≡	3	+0.2	0	3			
Kalmar	61.6	WNW	3	2	0	0	0			Rennes	74.9	SE	1	3	0	+0.7	0	0		
Spitzbergen	59.4	WSW	1	0	-21	0	0			Strassburg	74.8	Stille	≡	6	0	+0.7	0	0		
Jngö	53.5	N	5	4	-5	-0.8	2			Toulouse	74.6	Stille	≡	3	+0.4	0	3			
Fransslyngbygd	56.7	NNE	5	*	-16	-0.8				Touron	71.5	Stille	≡	4	-3	+0.8	0	-4		
Laksundvalder	55.6	SW	4	*	5	-0.8	5			Amiens										
Ove Kinn	58.0	S	6	*	4	-1.9	5			Cosne										
Andeneelister	62.2	W	5	*	7	-0.8	*			Le Havre	73.5	SSW	4	4	4	-	0	4		
Bergen Barm	57.5	N	5	4	-11	-0.4	0			Ajaccio	70.8	Stille	≡	0	-1	+0.9	0	-1		
Bardufrost	64.9	E	6	4	-2	-1.5	0			Metz	74.8	E	1	4	1	+0.4	-	1		
Vardö	46.2	NNE	8	*	-5	-1.2	3			Clermont	74.2	Stille	≡	4	0	+0.6	0	-2		
Skudenes	53.0	Stille	≡		0	-1.2	0	-6		Perpignan	72.6	W	1	0	-1	+0.6	0	0		
Dombaas	44.4	NE	9	*	1	-1.5	1			Argentan	74.1	SW	1	4	2	+0.2	0	2		
Jam Mayen	59.3	N	3	≡	-2	-1.5	0			Lerwick	55.6	SW	4	*	7	-2.3	1	3		
Färder	60.4	SW	2	*	5	-1.2	3			Renfrew	61.0	SW	4	*	9	-0.8	1	8		
Utsire										Esildalemuir										
Helsingfors										Cranwell	69.0	SW	4	4	5	-0.4	0	-1		
Jordavala										Scilly	68.8	S	4	*	4	0	1	5		
Kuopio										Tynemouth	63.7	SW	2	1	6	-1.2	0	0		
Vasa										Pembroke	66.5	SW	6	*	9	-0.8	1	6		
Jodankyla										Croydon										
Reval	56.8	NE	4	*	-1	+2.0	2	-1		Aberdeen	54.3	SSW	2	4	8	-1.2	0	0		
Dorpat	55.5	NW	2	*	1	+1.0	0	-2		Valencia										
Pilsand	56.6	NW	3	4	3	+0.2	0	1		Guernsey										
Hungerburg	55.4	N	8	*	-3	+1.9	2	-8		Stornoway	53.9	W	6	1	9	+0.4	3	5		
Posen										Holyhead	65.2	SSW	4	4	11	-0.4	1	4		
Warschau										Tarmouth										
Lodz										Blacksod										
Lublin										Ross on Wye	69.0	SW	4	4	7	-0.4	0	6	1	
Krakau										Calshot	71.6	SW	4	4	7	0	0	0		
Lemberg										Jersey	72.3	S	5	4	7	0	0	4		
Bromberg										Donaghadee										
Pinsk										Thorsham	45.5	SW	5	3	8	-4.0				
Prag	72.9	W	3	4	1	+0.5	0	-2		Seydisfjord	44.0	E	4	*	4	-2.0				
Eger	73.3	WNW	2	4	1	+0.5	0	-1		Peterburg	52.7	WNW	5	1	-9	-	-1			
Prerau										Oran	72.0	Stille	≡	0	-1	+0.8	0	-1		
Kaschau	74.4	Stille	≡	0	-8	+1.0	0	-18		Foz	72.4	Stille	≡	0	1	+0.1	0	7		
Olmütz	72.8	Stille	≡	3	-6	+0.3	0	-4		Tanger	70.1	Stille	≡	1	3	+0.3	0	7		
Budapest	72.7	S	1	4	-6	+0.6	0	-6		Rabat	70.3	SE	1	0	7	0	0	14		
Kaposvar	72.0	W	2	4	-2	+0.2	-	-3		Agadir	68.4	Stille	≡	0	15	+0.5	0	-2		
Jzeged	74.4	Stille	≡		-3	+1.0	-	-5		Bou Deme	71.2	Stille	≡	0	2	+1.0	2	0		
Debreczen	74.1	S	1	0	-8	+0.5	0	-9		Algier	72.3	SW	1	0	2	+0.9	0	0		
Özombathony	73.8	N	2	4	-2	+0.5	0	-3		Constantine	70.0	N	2	0	-1	+0.7	0	-4		
Belgrad	73.3	Stille	≡							Dizerta	66.1	WNW	7	4	10	+1.3	21	5		
Sorajewo	74.2	Stille	≡	*	-11	+0.5	0			Sofia	72.5	WNW	2	4	-12	-0.7	0	-6		
Agram	74.3	Stille	≡	E	-2	0	-			Paga	61.4	W	6	4	2	-0.1	0	2		
Maddalena	70.3	NE	4	1	7	0	0	3		Liban	57.8	W	2	0	2	+0.8	1			
										Dunaburg	58.4	W	4	4	5	-0.7	17			
										Akureyri	43.8	Stille	≡	4	1	-2.0				
										Isafjord	44.6	Stille	≡	0	0	-2.5				
										Floykjavik	58.1	E	4	3	4	-4.0				
										Vestmanna	32.6	N	5	3	4	-4.0				

Schiffsmeldungen

12. Dez. Breite 49.4 N Länge 23.8 W Luftdr. 49.3 Wind 57 Bedeckung 1/10 w Temperatur Luft 11.7 wasser 12.5 Sichtw. bis 10 km

STATION	NACHMITTAG					ABEND					STATION	NACHMITTAG					ABEND									
	Luftdr.	Wind	Himmel	Temp.	Luftdruck Charu. Aend.	Luftdr.	Wind	Himmel	Temp.	Luftdruck Charu. Aend.		Luftdr.	Wind	Himmel	Temp.	Luftdruck Charu. Aend.	Luftdr.	Wind	Himmel	Temp.	Luftdruck Charu. Aend.					
Wien																										
Salzburg																										
Klagenfurt																										
Zürich											Malta						56.9	wnw 3	7	12	-0.8					
Bern											Madrid															
Genf	69.4	NNE 2	1	1	+0.5	67.1	NE 2	0	-1	+1.0	La Coruña															
Lugano	65.4	NE 1	0	5	-0	67.3	NE 1	0	-1	-0																
Helder	68.9	N 2	4	6	+0.5	69.7	N 3	4	6	+0.5																
Viissingen																										
Utrecht	69.0	WSW 1	2	5	-0						Roche fort	72.6	wnw 1	1	5	-0	73.6	Stille	4	3	+0.8					
Kopenhagen	68.6	wnw 3	3	2	-0	65.8	w 1	1	1	-0	Bayonne	72.6	E 1	1	8	+0.1										
Skagen	63.0	wnw 1	1	4	-0	68.7	wnw 1	2	1	-0	Bordeaux	71.3	N 1	4	0	+0.5	72.6	N 1	4	4	+0.8					
Hansholm	69.0	SSW 1	2	5	-0.5	63.9	wnw 1	1	3	+0.5	Dijon	69.8	N 1	3	2	+0.3	71.3	Stille	2	1	+0.9					
Blaavandshuk	64.4	N 2	3	5	-0.5	65.1	NNE 2	1	4	-0.5	Calais	71.1	N 3	4	6	+0.7	72.0	WSW 3	4	5	+0.8					
Hammershus	61.2	N 6	3	2	-1.0	62.2	NW 3	4	2	+1.0	Limoges															
Abisko Qällvare						55.2	Stille	2	-14	-1.0	St. Mathieu	73.0	-	-	3	-0										
Hoparanda	56.5	NW 2	1	-14	+0.5						Montpellier															
Slensele	57.5	Stille	3	-7	-0.5	57.9	Stille	2	-10	-0	Paris	70.2	wnw 3	3	6	+0.3	72.8	Stille	1	3	+0.8					
Oestersund	58.3	wnw 3	1	1	-0	58.4	wnw 5	4	2	+0.6	Rennes	70.2	wnw 1	4	5	+0.3	74.3	NW 1	E	4	-					
Hernösand	58.2	Stille	3	-4	-0	57.6	Stille	4	-6	-0	Strasbourg	70.4	Stille	E	0	+0.7										
Särna	58.8	Stille	4	1	-0.5	59.4	wnw 1	4	1	+0.5	Toulouse	71.5	w 2	1	5	-0.2										
Karlstad	61.4	NW 1	2	1	-0.5	62.0	Stille	4	0	-0	Tours	72.1	wnw 2	3	2	+0.2	73.5	wnw 1	3	2	+1.0					
Stockholm	58.4	NW 2	1	-2	-0	64.6	wnw 1	1	-4	+1.0	Toulon	64.7	Stille	0	11	+0.2										
Jönköping	61.8	WSW 3	4	2	-0.5	62.6	wnw 5	0	1	+0.5	Amiens Nancy	70.6	Stille	E	-1	+0.5	69.9	Stille	E	-3	+0.7					
Wisby	58.3	N 5	4	1	-0	59.5	N 4	2	1	+0.5	Cosme Abbville	70.8	N 2	4	6	+0.8	71.7	NW 1	E	4	+0.5					
Kalmar	59.3	wnw 2	2	0	-1.0	61.2	N 2	4	1	+1.0	Le Havre	71.5	NNE 2	4	6	+0.2	72.8	NNE 3	4	5	+0.8					
Spitzbergen	54.3	SE 1	0	-25	-1.2	54.3	-	1	-23	-0	Ayon	69.9	wnw 3	2	3	+0.2	71.7	N 2	0	-0	+1.3					
Ango Kinn						67.1	wnw 3	0	5	-0	Metz Romilly	71.0	Stille	E	4	+0.6	72.6	Stille	E	1	+1.1					
Tromsø											Porphyran	68.3	wnw 5	1	7	-0.4										
Aalesund	65.7	SW 5	1	5	-0	62.6	N 5	2	-6	+0.8	Clermont	70.1	Stille	4	1	-0										
Øst Jan Mayen	61.9	wnw 3	3	-6	+0.4	57.5	WSW 5	3	1	-0	Ajaccio	62.6	NE 3	1	10	-0	70.7	SW 1	4	3	-0					
Andenes						65.7	wnw 5	1	5	+1.5	Brüssel	70.3	WSW 2	4	3	+0.5										
Bergen Lyster	64.6	NW 4	3	5	-0.8	63.0	wnw 2	1	3	-0	Lerwick	69.4	wnw 2	0	6	-0	69.7	wnw 1	E	5	+0.4					
Bremö Fæder	63.3	Stille	2	2	-0						Renfrew	73.1	Stille	4	4	-0	72.6	Stille	0	4	-0.4					
Vardø	51.9	NNE 4	3	-4	-0						Esqualemuir															
Skudenes	47.3	N 4	1	4	-0	57.4	N 3	2	5	-0	Cranwell	70.9	N 3	3	6	+0.8	72.9	NW 3	4	4	-0					
Dombås	61.2	Stille	4	2	-0	61.9	Stille	4	2	+0.4	Scilly	72.7	Stille	4	10	+0.4	72.4	SSW 1	3	9	-0					
Bäreninsel	59.3	N 6	4	-10	-0.8	57.9	N 4	2	-1	-1.2	Tynemouth	73.5	wnw 1	4	5	+0.4	73.1	wnw 1	4	5	+0.4					
Muggbugden	66.6	SE 1	4	-22	-0	68.1	SW 1	3	-24	+1.2	Pembroke	73.3	Stille	3	8	+0.4	73.4	E 1	1	7	-0					
Valdersund	60.6	NW 3	0	6	-1.2	61.3	wnw 4	0	6	+0.8	Croydon	71.4	wnw 1	0	5	+0.8	73.0	NW 2	4	5	+0.4					
Helsingfors	54.6	wnw 3	4	-6	-0	56.8	wnw 3	4	-7	-0	Aberdeen	72.3	S 2	3	5	-0	72.4	w 2	4	4	-0					
Sordavala	54.1	N 1	4	-12	-0.5	53.2	N 1	4	-22	-1.5	Valentia															
Kuopio											Guernsey	72.0	NNE 3	0	7	+0.4										
Vasa						57.4	S 1	0	-11	-0	Stornoway	71.7	S 1	4	6	-0	70.5	Stille	0	6	-0					
Sodankylä											Holyhead	72.4	N 1	4	8	-0	73.0	N 3	4	8	-0					
Reval											Yarmouth	72.7	wnw 3	4	5	+0.8	71.9	wnw 3	4	6	+0.4					
Dorpat											Blacksoot															
Filsand											Ross on Wye						73.5	N 1	4	4	+0.4					
Hungerburg											Calshot						73.8	N 2	4	6	+0.8					
Posen						63.0	WSW 3	4	-4	-0.7	Versey															
Warschau	61.4	w 4	4	-4	-0.8	60.2	w 6	4	-4	-0.7	Donaghadee															
Lodz	64.1	wnw 3	4	-5	-0.4	62.8	w 5	4	-5	-1.0	Malinhead	72.3	S 2	4	6	+0.4	71.8	wnw 2	4	5	-0.4					
Lublin Białystok	58.3	S 1	3	-3	-0						Isafjord	57.0	S 4	2	9	-1.0	56.2	SSW 3	3	9	-1.0					
Krakau						64.2	wnw 4	4	-6	+1.0	Reykjavik	58.8	SE 4	2	8	-0.5	56.9	SE 4	0	8	-1.5					
Lemberg	62.6	wnw 3	4	-6	+0.7						Vestmannö	60.3	SE 6	0	7	-1.0	58.7	SE 8	0	7	-1.5					
Bromberg											Thorshavn	68.3	wnw 4	3	6	-0	68.1	w 3	0	6	-0					
Pinck	57.6	N 7	2	-8	+0.0	59.3	w 1	2	-7	+1.0	Seydisfjord	61.2	Stille	3	4	-0.5	59.9	Stille	4	3	-1.5					
Luck	55.2	NW 2	3	-20	-0						Akurcyri	60.3	SE 3	2	7	-1.5	58.8	S 4	3	8	-1.5					
Prag	68.4	wnw 2	4	-4	-0.5	67.1	wnw 3	4	-4	-0	Tanger	67.9	SW 2	3	15	-0										
Eger	69.7	wnw 1	3	-8	-1.0	69.6	SW 2	4	-7	-0	Rabat	67.8	NE 1	0	13	+0.5										
Kaschau	65.2	N 1	3	-2	+0.5	67.1	Stille	1	-1	+0.5	Agadir	66.3	NW 1	0	15	-0										
Olmütz	67.0	wnw 1	4	-4	-0	67.4	wnw 1	4	-5	-0.5	Bou Douib	63.4	Stille	0	14	+0.4										
Sofia	65.9	w 4	1	-5	+1.0						Oran	69.5	NNE 2	3	6	+1.8										
Budapest	65.7	NW 1	2	-2	-	67.1	WSW 1	0	-7	-	Algier	67.2	NE 3	0	8	+1.4										
											Constantine	67.9	N 4	0	0	+0.9										
											Bizerte	67.3	wnw 4	0	8	+0.5										
											Fez	68.0	Stille	E	12	+0.4										

BEOBSACHTUNGEN VON 2 UHR NACHTS

STATION	Luftdr.	Wind	Himmel	Temp.	Luftdruck Char. u. Aend.	Bemerkungen	STATION	Luftdr.	Wind	Himmel	Temp.	Luftdruck Char. u. Aend.	Bemerkungen
Hamburg	745.9	wnw 1	E	-1	+0.5		Scilly	772.8	S 2	2	9	-0	
Lerwick	68.1	w 2	4	7	-1.2		Calshot	73.8	NW 2	4	5	-0	
Stornoway	70.1	Stille	4	-	-1.2		Guernsey	73.5	SSW 1	4	7	+0.4	
Inskelith	71.8	Stille	4	3	-0.8		Bordeaux	62.3	Stille	3	-3	-	
Tynemouth	71.0	Stille	4	4	+0.4		Dijon</						

