

# DEUTSCHE SEEWARTE WETTERBERICHT.

JAHRGANG 47 Nr. 363

Freitag, 29. Dezember 1922

Mittleuropäische Zeit. Luftdruck reduziert auf 0° Temperatur, N—Meeresspiegel, Schwere in 45° Breite. Temperatur in Graden Celsius.  
Windstärke nach Beaufortskala (12=Orkan). Wolken: 0=wolkenlos, 1=¼ bedeckt, 2=½ bedeckt, 3=¾ bedeckt, 4=bedeckt,  
• = Regen, \* = Schnee, ∞ = Dunst, ≡ = Nebel, ⚡ = Gewitter.

DEUTSCHE STATIONEN	HEUTE MORGEN															
	Zeit	Luftdruck	Wind	Himmel	Temp	Abw. v. Mittel	Feuchth. Luft	Luftdruck Ober u. Unt.	Niederschlag	Max.	Min.	Sichtweite	Witterungsverlauf	Bemerkungen	See	
Borkum	8	741.7	SE 7	4	3	+1	90-94	-3.2	3	3	2		anfh. Niederschl.		5	
Wilhelmshaven	8	44.0	SSE 4	4	2	+1	80-89	-4.5	6	4	1		Niederschl. i. See.			
Cuxhaven-Altwarwig	8	42.1	SSE 3	4	1	-	90-94	-3.0	3	3	-0		anfh. Niederschl.			
Helgoland	8	42.5	ENE 8	4	3	+1										
Keitum	8	44.5	EVE 5	4	2	0	90-94	-2.0	2	5	1		Niederschl. i. See.			
Bremen	8	44.8	SE 5	4	2	-	90-94	-4.4	1	4	2		meist bewölkt			
Hamburg	8	47.1	SE 3	3	1	-1	85.7	-3.3	3	4	1	bis 2 km	meist bewölkt	Bod. Min. - 0.1°		
Gr. Borsstel	8		SE 3	4	2	-		-2	4	1						
Kiel	8	47.0	SE 4	0	6	0	90-94	-2.8	4	3	0		Niederschl. i. See.			
Westrow Wismar münd.	8	50.4	S	1	0	0	95-100	-1.8	4	3	-0		anfh. Niederschl.			
Swinemünde	3	52.4	SSE 3	1	-0	+1	90-94	-1.5	0	3	-1		meist bewölkt			
Rügenwäldermünde	8	53.6	S	4	2	-0	+1	90-94	-0.5	0	1	-0			3	
Danzig	8	53.8	S	1	2	+4	80-89	-0.5	0	2	-0	" 4 "	" "			
Königsberg	8	55.8	SE 2	4	1	+4	90-94	-0.7	1	3	-0	" 4 "	meist bewölkt			
Memel	8	56.2	SW 3	∞	1	+4	95-100	-1.2	1	3	0		" "		Kaase = nicht	
Aachen	8	43.1	SW 7	4	5	+3	90-94	-0.6	1	5	2	" 10 "	" "			
Löningen	8	54.6	SE 2	0	3	-	90-94	-	1	5	2		" "			
Kassel	726	48.0	SW 2	0	2	+2	80-89	-2.3	0	4	2		vorw. "			
Magdeburg	8	49.9	SW 4	4	1	+2	80-89	-2.8	0	5	0		" "			
Dresden	805	52.5	SE 5	2	1	+3	80-89	-2.0	0	3	-1	NE SE + NW bis 4 km SW bis 2 km	meist bewölkt			
Berlin	8													Bod. Min.		
Grünberg i. Sch.	8	55.6	SE 2	3	0	+2	80-89	-1.2	0	3	-2		" "			
Breslau	8															
Frankfurt a/M.	8	48.9	SW 4	0	3	+4	95-100	-3.0	7	5	1		nacht. Niederschl.			
Mainz	8	46.6	SSW 1	1	3	-		-2.7	3	1	1		" "			
Karlsruhe	726	49.7	SW 3	4	5	+5	80-89	-1.8	3	6	2		" "			
Friedrichshafen	8	50.9	NW 2	4	2	+4	80-89	-1.6	1	4	1		" "			
Bamberg	8	52.2	S	6	*	+3	95-100	-2.8	2	4	-1	bis 4 km	" "			
Fürth	8															
München	8	54.3	S	4	4	0	+4	80-89	-2.0	0	3	-3		meist bewölkt		

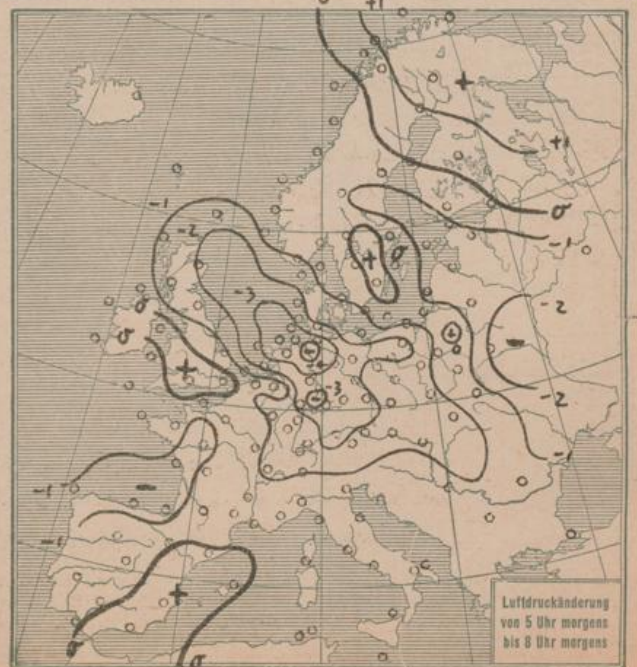
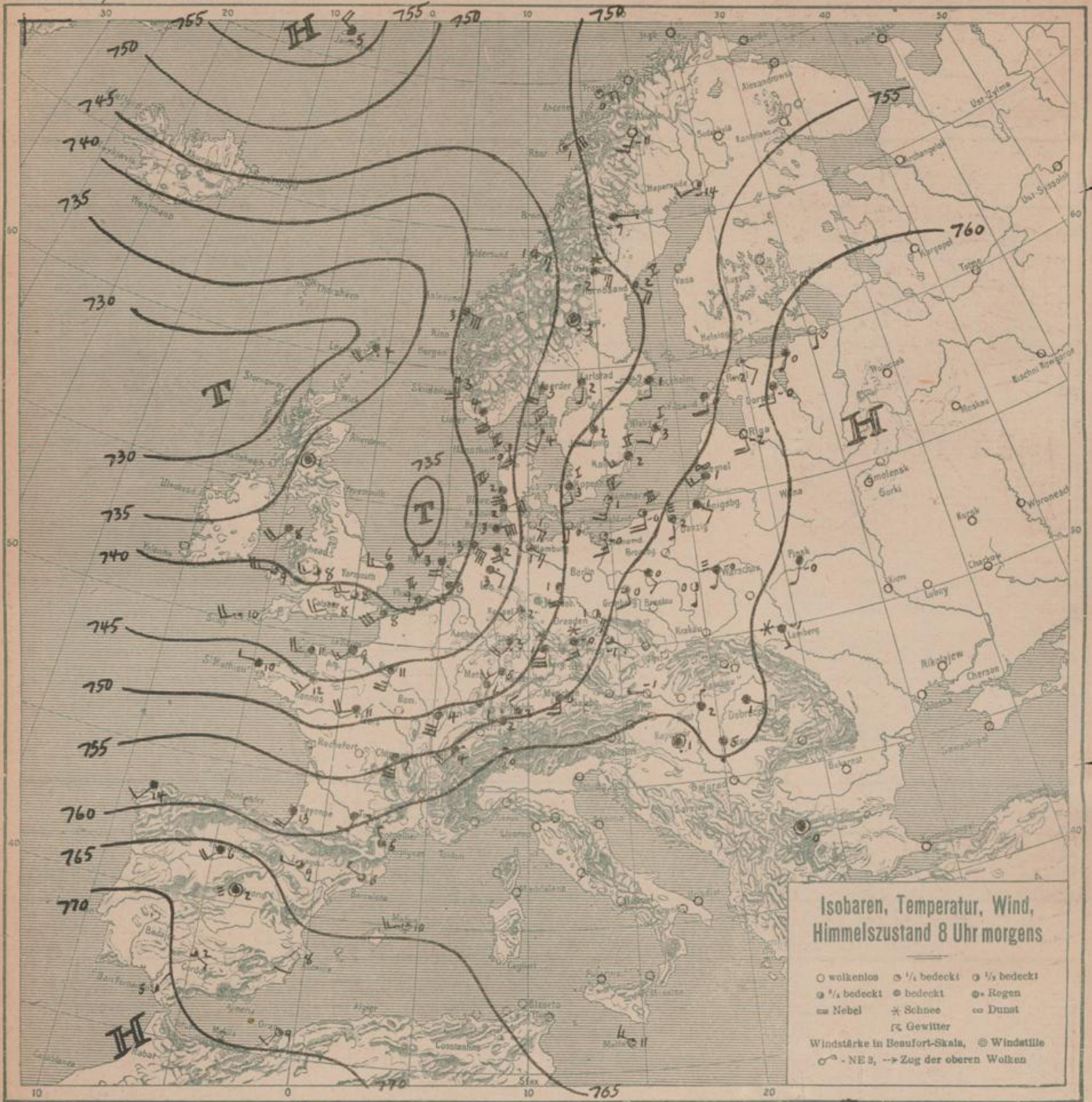
## KÜSTENSTATIONEN UND FEUERSCHIFFE

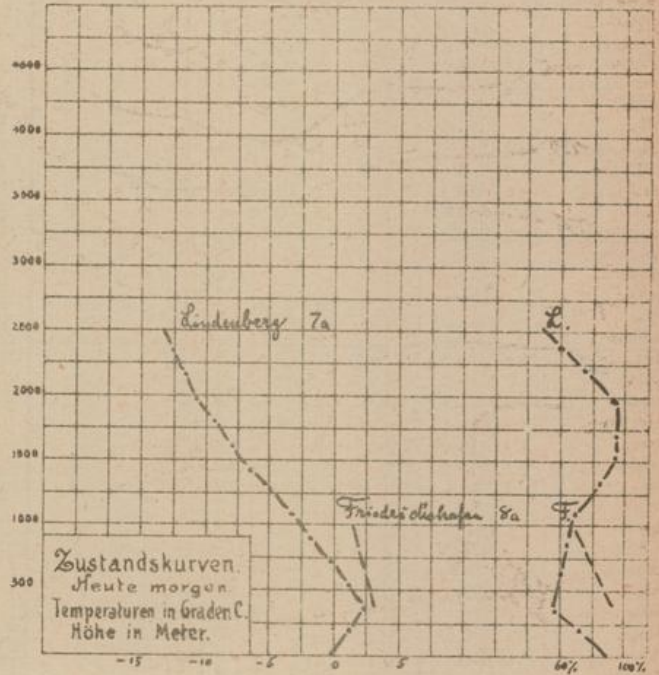
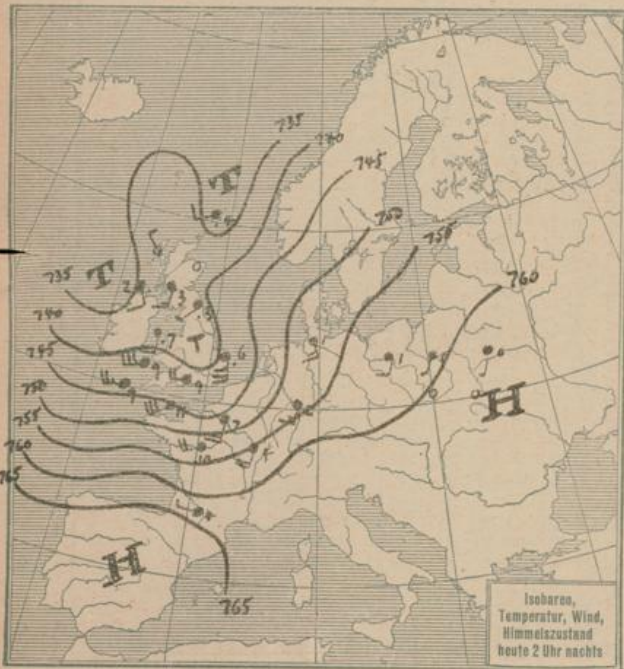
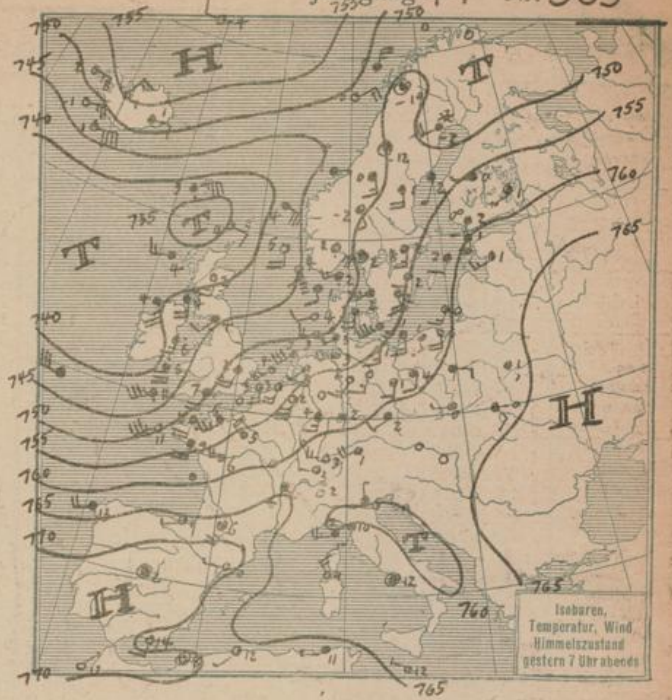
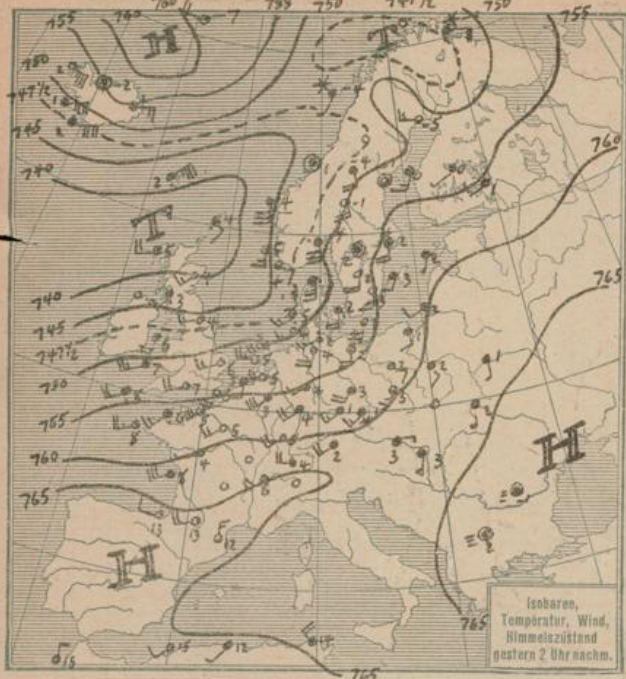
List	64 SE 6-7 1/2 3 (90-94) 1/2 1/2 SE 5-7 1/2 4 (90-94) 1/2 1/2 Sicht See 5	Borkumriff	84 41.3 SSE 5 1/2 4 W-T 5-6 See 3
Büsk	64 85.1 SSE 3 1/2 2 Sichtw. 55m See 1	Amrumbank	84 55.6 1/2 4 See 5 W-T 5-2
Arkona	84 SW 4 1/2 1 1/2 2 SW 4 1/2 1 See 4	Adlergrund	84 33W 4 1/2 1 See 4 W-T 3-2 W-T 4-1 1/2 1/2 1 See 4 L-T 3-2 W-T 4-1 1/2 1/2 1 See 4 L-T 3-2 W-T 4-1 1/2 1/2 1 See 4
Marquardt	730 SW 4 1/2 3 Sichtw. 10 fm See 3		

## HÖHEN BEOBACHTUNGEN

(Luftdruck der Bergstationen nicht auf Schwere und N—Meeresspiegel reduziert)

STATION	Höhe	HEUTE MORGEN													
		Zeit	Luftdruck	Wind	Himmel	Temp	Feuchth. Luft	Luftdruck Ober u. Unt.	Niederschlag	Max.	Min.	Sichtweite	Witterungsverlauf	Bemerkungen	
Kahler Ast	852	8	6 69.0	W 6	*	-2	95-100	-2.0	0	-1	-3		anfh. Niederschl.	* - M. 30 cm	
Bröcken	1148	8	6 45.8	SSE 8	*	-5	95-100	-0.0	5	-4	-5		nachts "	" - 115 cm	
Fichtelberg	1213	8	6 46.1	S 8	≡	-5	95-100	-2.6	1	-5	-6	bis 500 m	" "	" "	
Zugspitze	2964	715	5 17.7	NW 8	*	-10	95-100	-0.6	*	-10	-17		" "	" "	
Sünz	2500	730	5 51.0	SW 8	*	-6		W - 1.0	*				" "	" "	
Heiden	800	740											" "	" "	
Sonnblick	3106	750	5 09.7	W 8	1	-14	60-69	W - 0.8	5	-10	-18		" "	" "	
Schneekoppe	1603	703											" "	" "	
STATION	Seehöhe	Zeit	Boden	200	500	1000	1500	2000	2500	3000	3500	4000	4500	5000	Bemerkungen
Altenwalde	37 m	9a	6SE7	SE 25 6	SE 10										Sichtw. bis 10 km
Lindenberg	122 m	10a	6SE9	SSW 21	SSW 15	SSW 15	SSW 17								ci-str. a-str. " " 10 "
"	"	7a	-0.8 92.2	SE 23 6	SE 23 6	SE 23 6	SE 23 6	SE 23 6	SE 23 6	SE 23 6	SE 23 6	SE 23 6	SE 23 6	SE 23 6	a-cu str. " " 1 "
Friedrichshf.	400 m	8a	3.0 87.2	W 8	*										mi u. 1400 m " " 50 "
Amiens	-	6a	✓	✓	SW 26	SW 27									
Maignane	-	6a	✓	✓	SSW 6	SSW 4	S 5								
Prag	254 m	6a	✓	✓	S 13	SSW 11	SW 21	SW 13	✓	SW 21	✓	W 21			
Haarbräde	28 Dez.														
Dijon	-	10a	✓	✓	W 13	W 16	W 17	W 15	✓	W 15	✓	W 11			
Remilly	-	10a	✓	✓	WSW 16	WSW 16	W 13	W 14							
Lyon	-	10a	✓	✓	WNW 9	WNW 7	WNW 10								
Toulouse	-	10a	✓	✓	WNW 9	WNW 10	WNW 16	WNW 17	✓	W 16					
Bayonne	-	10a	✓	✓	W 10	WNW 9	WNW 14	WNW 15							





ALLGEMEINE ÜBERSICHT 8 Uhr morgens: Freitag, 29. Dezember 1922

Im Bereiche der nordatlantischen Depression, die mit ihrem Hauptteil stationär geblieben ist, ist der Luftdruck erneut gesunken. Ein Ausläufer, der sich gestern an ihrem Südwestrande bildete, ist über Nacht rasch nach der Nordsee vorgedrungen und hat sich abgeschlossen. Die ausgesprochene warme Front an der Südseite der grossen Depression dürfte die Bildung weiterer Tiefausläufer begünstigen. Die Gebiete höheren Luftdruckes über dem Südosten und Südwesten Europas haben sich fast ungeschwächt erhalten.

WETTERAUSSICHTEN AN DER DEUTSCHEN KÜSTE für Sonnabend, 30. Dezember 1922

- NORDSEE: Frische böige Winde aus westlichen Richtungen, veränderlich, milder, Niederschläge.
- westl. OSTSEE: Frische, zeitweise stark böige südwestliche Winde, veränderlich, milder, Niederschläge.
- östl. OSTSEE: (Wetterwarte Königsberg) Etwas auffrischende Südwestwinde, sonst keine wesentl. Änderung.
- Sturmwarnungen: Heute 9<sup>30</sup> am. Nordsee: Gefahr stürmischer, zunächst südöstl. später rechtlicherer Winde, Signal Südoststurm rechtlichend.
- Hamburg, Deutsche Seewarte. 11<sup>30</sup> am. Ostsee: Gefahr stürmischer, zunächst südöstl. später rechtlicherer Winde, Signal Südoststurm rechtlichend.

J. A. Dr. Keil

MORGEN										MORGEN													
STATION	Luftdruck	Wind	Himmel	Temp.	Luftdruck Char. u. Änd.	Nieder-schlag	Max	Min	Bemerkung	See	STATION	Luftdruck	Wind	Himmel	Temp.	Luftdruck Char. u. Änd.	Nieder-schlag	Max	Min	Bemerkung	See		
Wien	59.5	W 1	0	-1	-1.2	0	3	-1			Madrid	76.7	Stille	≡	2	-1.2	0						
Salsburg Linz	57.5	N 1	2	0		1	0	-3			La Coruna	58.8	SW	4	14	-1.1	0						
Klagenfurt Graz	60.6	SE 1	2	0	M -0.8	2	1	-1			Son Fernando	71.3	NNE 1	2	5		0						
Feldkirch	58.1	N 2	4	2	-3.0	0	1	-2			Barcelona	68.8	WNW 1	3	8	+0.6	0						
Innsbruck	57.2	W 1	4	-3	-1.6	1	0	-3			Valladolid	65.8	SW 4	4	6	-0.6	0						
Zürich	57.0	W 2	0	2	-1.5	1	0	0			Zaragoza	63.0	W 1	3	2	+0.2	0						
Bern	58.5	SW 4	0	4	-1.5	3	2	2			Mahon	64.5	WSW 3	1	10		0						
Genf											Cordoba	63.6	SE 1	3	2		0						
Lugano	62.7	N 1	0	0	-1.0	0	-1				Aticante	67.5	SSW		8		0						
Heider	32.2	S 4	0	3	-3.0	1				3	Tetuan	70.6	W 2	2	8	+0.4	0						
Viissingen	39.9	SSW 4	4	2	-1.0	2				3	Bilbao	58.0	S 7	4	14	-1.8	0						
Utrecht	39.4	SSW 5	0	6	-2.5	3	6	2		4	Oran	63.7	SW 2	2	9		0						
Kopenhagen	51.0	SE 2	4	3	-1.0	1				1	Petersburg	60.4	S 1	0	0		0						
Skagen	46.5	SSW 4	2	4	-0.5	3				3	Agder	68-	WSW 4	1	10	+0.5	2						
Hansholm	47.8	SSS 3	2	0	-1.0	2				3													
Blaavandshuk	43.9	SSS 6	4	2	-2.0	1				6													
Hammershus	52.1	SSW 3	1	1	-0.5	3				4													
Abisko	58.0	SSW 3	0	-11	+1.0	1	-10	-16															
Naparanda	58.4	SW 2	2	-14	+1.0	5	0	-15															
Siensele	57.2	E 1	4	-9	0	0	-10	-11															
Oestersund	48.2	SE 5	4	-2	-0.5	-1	0	-2															
Hernösand	49.4	SE 4	4	2	-0.5	0				5													
Sarna	48.7	Stille	4	-3	-1.0	-1	0	-2															
Karlstad	48.0	S 1	4	2	0	5	4	0															
Stockholm	50.7	S 2	4	1	-0.5	1	3	1															
Jonköping	50.0	SSW 2	4	2	0	5	6	0															
Wisby	51.7	SSW 2	4	3	-0.5	1				1													
Walmar	52.0	SW 3	4	2	+0.5	2				2													
Spitzbergen	49.3	Stille	*	-7	0	2	3			0													
Jung Mygaleen	60.0	E 2	0	-28	+0.8	0																	
Thomae Röst	49.3	NE 6	2	1	-0.4	0																	
Aalesund																							
Öst Sjøter	42.5	SE 6	0	4	-1.5	4				3													
Andenes	51.8	BAE 3	1	0	+0.4	2				3													
Bergen Faerder	45.8	SSW 4	4	3	-0.8	9				2													
Brønnø																							
Vardø																							
Skudenes Ursire	40.0	S 4	4	3	-0.2	3				4													
Dombås	43.4	Stille	4	-4	-0.4	-		-3															
Udörsund	42.8	SESE 3	4	1	-0.4	0				1													
Kiön	40.5	SE 6	0	3	-0.8	-				5													
Jau Mayeu	56.3	NW 4	4	-5	-0.4	0				2													
Helsingfors																							
Sordavala																							
Kuopio																							
Vasa																							
Sodankylä																							
Reval	58.3	SE 2	1	-2	-1.0	0	3	-2															
Dorpat	58.5	S 2	4	-0	-1.0	0	2	-1															
Filsand	59.3	SE 4	4	0	-1.2	0	3	0															
Hungerburg	60.3	SSW 1	4	0	-0.3	1	2	0															
Posen	56.1	SE 2	4	0	-2.0	1	2	-1															
Warschau	58.7	SSW 1	≡	0	-0.7	1	2	0															
Lodz	58.1	S 1	2	0	-1.0	0	2	0															
Lublin																							
Krakau																							
Lemberg	61.1	SE 1	*	-1	-0.3	0	2	-2															
Bromberg	58.0	Stille	4	0	-2.0	1	2	0															
Pinsk	60.5	SSW 1	4	0	-2.5	1	3	-															
Bialystock	58.4	S 1	≡	0	0	0	2	0															
Prag	56.1	SE 1	3	-1	-2.0	-	-1																
Eger	57.7	SE 3	*	-0	-2.5	0	-5																
Prerau																							
Katowen	59.8	Stille	*	1	-1.0	2																	
Olmütz	58.4	SSW 1	≡	-2	-1.5	0	-2																
Budapest	59.8	N 1	4	2	-1.0	0	3	2															
Kaposvar	61.1	Stille	0	1	0	4	4	1															
Szeged	59.7	S 1	4	5	-1.2	-	6	2															
Debreczen	59.9	SE 1	4	1	-	3	4	1															
Sofia	63.5	Stille	4	0	-0.5	0	3	0															
Belgrad																							
Petersburg	64-	SE 2	3	-1	-																		
Odessa	70-	Stille	0	-	+1.0																		
Riga	58.0	SE 4	0	-2	-1.0	0	1	-2															
Florenz	66-	SW 1	0	4	-0.7																		
Malta	63.2	WNW 3	1	11																			

Schiffmeldungen.

Breite Länge Luftdruck Wind Wetter Temp. Luft-Wasser Sicht.  
 29. Dezember 1922 2a 51°1'N 13°2'W 741.8 WS 4/10 cu, frau 10.6° 11.1' bis 20 km



STATION	NACHMITTAG					ABEND					STATION	NACHMITTAG					ABEND					
	Luftdr.	Wind	Himmel	Temp.	Luftdruck Char. u. Aend.	Luftdr.	Wind	Himmel	Temp.	Luftdruck Char. u. Aend.		Luftdr.	Wind	Himmel	Temp.	Luftdruck Char. u. Aend.	Luftdr.	Wind	Himmel	Temp.	Luftdruck Char. u. Aend.	
Wien	658	Stille	4	7	-0.6						Tarun					583	Stille	1	3			
Salzburg											Padua					640	NW 1	4	7			
Klagenfurt											Storonz					637	SW 1	4	7			
											Wivovuo					620	Stille	4	9			
Zürich	651	SE 1	0	4	-1.0	648	S 1	≡	1	M -0.8	Maldareua					640	W 2	3	12			
Bern											Neapel					572	Stille	4	12			
Genf	647	SW 1	4	5	-1.0	644	SW 1	1	3	0	Malta					637	NW 2	4	13	+0.9		
Luzano						627	SW 1	3	4	-0.5	Madrid	640	SE 1/2	0	5	-1.0	683	W 1	4	4	N +0.3	
Helder	547	SSW 6	4	5	-0.5	517	S 6	4	3	-1.5	La Coruña	660	SW 2	10	-1.0	658	W 3	4	11	+0.3		
Vlissingen	58.0	S 6	3	5	-2.0	524	S 7	4	5	-2.5	San Fernando	670	NW 1	0	13	0	660	Stille	0	11	-	
Utrecht	672	SSW 5	4	5	-1.0	539	S 6	4	4	-0.5	Mahon	640	NE 1	0	13	0	634	Stille	0	10	0	
Kopenhagen	579	SW 3	4	4	+0.0	524	S 2	4	4	0	Rochefort	632	SSW 4	≡	16	N -1.4	699	SW 7	4	2	-1.5	
Skagen	521	SW 3	1	8	+0.8	526	SW 2	4	5	0	Bayonne	650	NW 1	3	11	-1.0						
Hansholm	519	SW 3	3	6	0	512	SW 3	4	5	-0.8	Bordeaux	624	SSW 1	4	10	N +1.2	617	SSW 3	3	-	-	
Blaavandshuk	589	SW 4	4	6	0	529	SW 5	3	5	0	Dijon	637	SSW 1	≡	3	N -0.9	624	SSW 1	≡	2	N -0.5	
Hammershus	578	WNW 6	4	3	0	586	WNW 4	4	3	+0.5	Calais	576	SSW 5	4	5	-2.0						
Abisko	457	SE 5	4	-9	-0.8						Limoges-Lyon	643	Stille	1	8	-1.0	625	Stille	4	2	-0.5	
Hoparanda	447	S 4	4	1	+0.3						St-Mathie-Bre	549	W 5	4	9	N -1.7	548	SE 7	4	4	-2.0	
Stensele											Montpellier	574	SSW 3	4	5	-2.0	535	SW 2	4	6	-1.4	
Oesfersund	449	E 3	3	-2	+1.0						Paris	596	S 3	4	5	-2.3	552	S 5	4	6	-3.1	
Hernösund	448	Stille	4	1	0						Remes-Brüssel						548	SE 7	4	4	-2.0	
Särna	479	Stille	2	-8	+1.5						Straßburg	622	S 8	2	5	-1.4	620	SE 2	1	3	-0.5	
Karlstad	495	SSW 2	0	5	+1.0						Toulouse	640	W 1	3	11	-						
Stockholm	490	SW 6	3	4	+1.0						Tours	620	SSW 4	4	5	-2.0	580	SSW 6	4	7	-2.0	
Jönköping	585	SW 4	4	5	+0.5						Maxignac	639	Stille	0	10	N -1.0						
Wisby	589	SW 5	1	4	+0.5						Amens-Aracio	634	SE 2	4	11	-1.0						
Kalmar	557	SW 3	0	5	N 0						Comme-Clermont	630	WNW 1	2	8	-0.9						
Spitzbergen	597	SSE 2	4	-13	-0.8	588	Stille	3	-11	0	Le Havre	549	S 2	3	6	-2.3	623	S 6	4	7	-0.8	
Østnes-Nyboengen	614	NNE 5	2	-10	0	608	NNE 5	0	-10	-0.4	Porphyran	641	NW 2	1	13	-0.4						
Isomsö-Valder	457	E 1	4	1	+0.8	461	SE 1	4	1	0	Mete Porphyran	641	NW 2	1	13	-1.4						
Aalensund-Kissa	467	S 5	2	5	N +0.4	461	S 6	0	4	N +0.4	Pauville	621	SSW 1	1	5	-2.0						
Øst-Bären-Insel	442	N 3	0	-7	0	604	E 3	0	-7	-0.4	Abbeville	580	SSW 5	3	6	-2.8	523	S 2	4	5	-1.7	
Andøms Post	430	NE 4	4	-1	+0.8	444	N 4	2	-1	+0.4	Nancy	638	SE 2	≡	1	-1.0	610	SE 3	4	1	-0.6	
Bergen-Jung O						510	NE 6	4	-3	0	Toulon	628	W 1	0	14	-1.2						
Brønnø Lister						491	S 4	4	6	-0.8	Lerwick	423	SW 3	2	6	+1.2	424	NE 5	4	4	-1.5	
Vardø	529	SSE 6	4	-4	0	518	SE 5	1	-3	0	Renfrew	422	SW 2	1	5	-1.9	423	SE 1	4	-1	-0.4	
Skudenes											Eskdalemuir											
Dombås	473	Stille	4	-10	+1.5	489	Stille	3	-11	+1.2	Cranwell	476	SW 4	4	7	-2.3	473	WSW 3	1	2	N +0.8	
Jau Mayen	589	SW 2	1	-2	+0.3	598	NE 3	1	-4	+0.8	Silly	521	WNW 6	4	7	-	575	W 7	1	6	+0.8	
Särder	498	SW 6	2	5	+0.8	510	SSW 5	3	5	+0.8	Tynemouth	454	W 2	4	4	-1.5	444	SW 1	3	3	-0.4	
Utsire	471	SSW 4	3	5	0	468	SW 3	4	5	-0.5	Pembroke	494	WNW 5	3	6	-0.4	493	WSW 4	4	7	-0.8	
Helsingfors	626	SSW 3	≡	2	-1.0						Croydon	509	SSW 5	4	7	-3.4	503	WNW 4	0	4	+1.2	
Sordavala	548	S 2	4	0	0	532	S 2	4	0	-1.0	Aberdeen											
Kuopio	459	SW 1	4	1	0	445	S 2	4	1	-0.5	Valencia											
Vasa	453	S 2	4	1	-0.6	457	S 1	4	1	+0.3	Guernsey	582	SW 6	4	7	N -3.0						
Sodankylä											Stornoway	387	SW 3	3	3	0	388	SSW 4	4	3	0	
Reval	589	SW 4	4	1	0	540	SW 4	4	1	0	Holyhead	448	WSW 5	2	7	N -1.2	438	WSW 6	4	5	-1.9	
Dorpat	578	SW 2	4	1	0	576	SW 2	4	1	0	Yarmouth	522	SSW 6	4	7	-1.2	478	SSW 6	4	6	-2.3	
Filsand	623	S 3	3	3	0	546	SW 3	3	3	0	Blackrod											
Hungerburg	519	S 5	4	1	0	564	SSW 3	0	1	0	Ross on Wye	486	SW 3	4	4	-1.5	481	SSW 2	0	2	N +0.4	
Posen	627	SSW 1	4	2	N +0.1	621	SSW 1	4	3	N +0.1	Calshot											
Warschau	631	WSW 2	4	1	+0.1	650	W 1	4	0	+0.4	Yersy											
Lodz	637	W 3	4	1	0	646	W 2	4	0	0	Donaghadee	458	WSW 2	0	4	-0.4						
Lublin-Bialystok	619	S 1	0	2	0						Malinhead											
Krakau						648	W 1	4	2	+0.3	Tanger	677	SSW 1	2	15	+0.3	394	SW 1	4	6	+1.5	
Lemberg	658	S 1	4	1	0	603	S 1	4	1	0	Rabat	681	Stille	1	27	-0.9	684	JHle	1	13	+0.3	
Bromberg-faktor						660	Stille	4	-1	0	Agadir	613	SE 1	0	18	-0.8	658	NW 1	0	17	0	
Pinsk	628	SSW 1	4	1	0	626	SSW 1	4	1	0	Foz	676	N 3	2	15	-0.7	680	Stille	0	20	0	
Luck	623	W 1	4	1	0						Orau	672	WSW 2	3	16	-1.2	626	SE 1	1	10	+0.2	
Prag	644	W 2	3	2	0						Bizerba	659	NE 1	4	13	-1.0	658	N 1	3	9	+0.1	
Eger	638	SW 2	4	1	-0.5	630	SSE 1	4	0	-0.5	Venedig											
Kaschau	660	SSE 1	≡	0	0																	
Olmütz	643	SW 2	4	1	0	641	SSE 1	4	1	0												
Budapest	663	S 1	0	4	-																	

BEOBACHTUNGEN VON 2 UHR NACHTS

STATION	Luftdr.	Wind	Himmel	Temp.	Luftdruck Char. u. Aend.	Bemerkungen	STATION	Luftdr.	Wind	Himmel	Temp.	Luftdruck Char. u. Aend.	Bemerkungen
Hamburg	552	SE 4	4	2	-1.8		Cranwell	461	WSW 5	5	3	-0.5	
Helsingfors	585	W 3	4	2	+1.0		Croydon	506	SW 4	0	3	0	
Posen	625	SSW 1	4	0	-0.5		Silly	553	WNW 4	1	6	+1.0	
Warschau	624	SW 1	4	1	0		Calshot	518	W 4	1	3	+0.4	
Paris	634	SSW 1	4	0	0		Guernsey	570	WNW 4	4	5	+0.8	
Lerwick	410	Stille	0	3	-0.8		Rochefort	-	ENE 3	1	2	+1.5	
Stornoway	520	SSW 3	0	3	-0.7		Dijon	592	SSW 2	4	2	N -1.2	
Malinhead	425	WNW 7	2	6	+0.4		Borde						