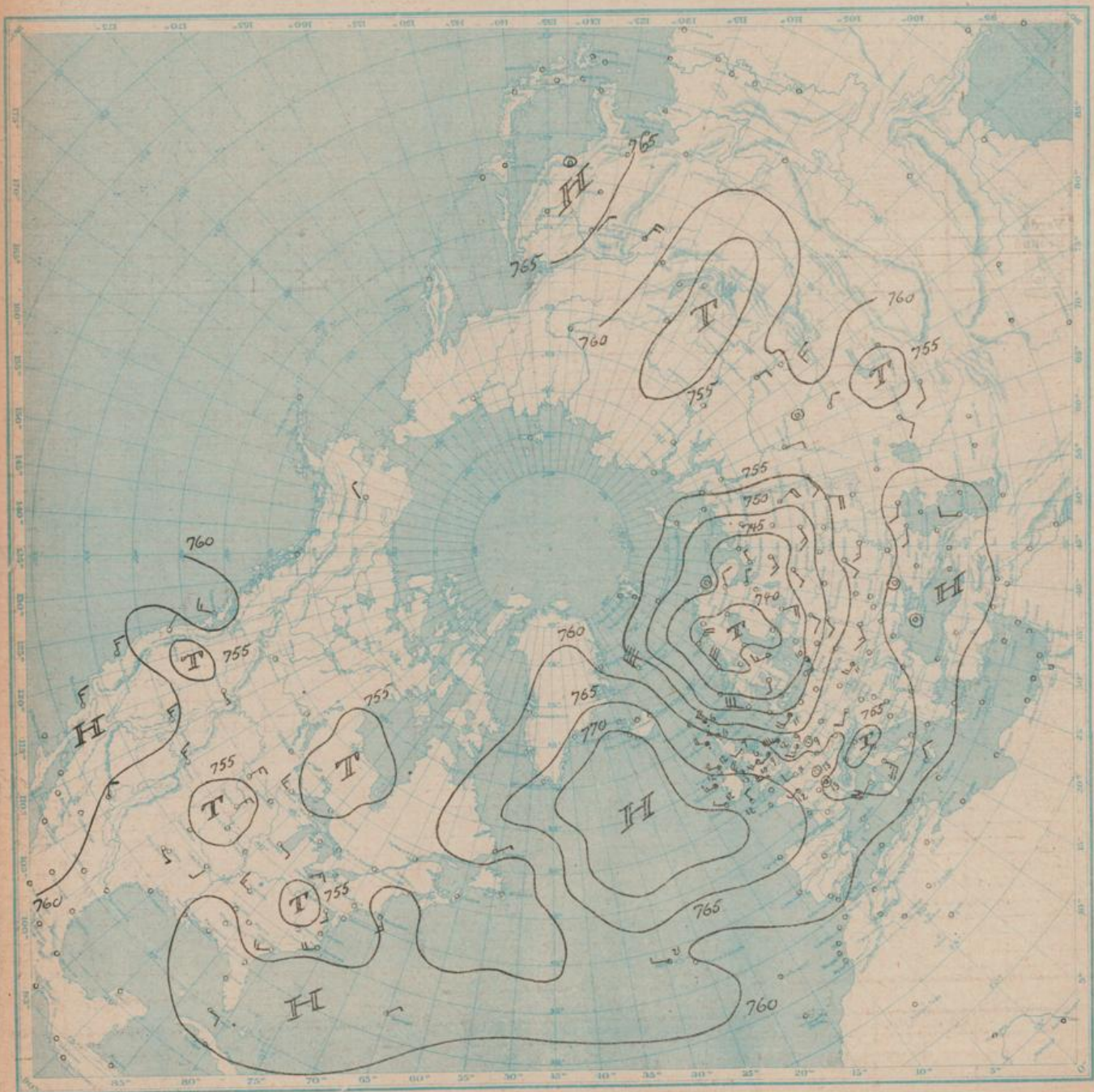
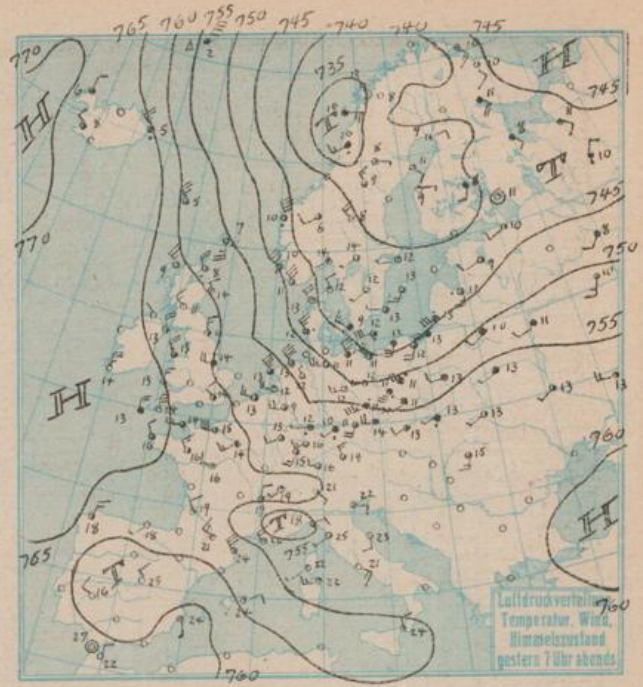
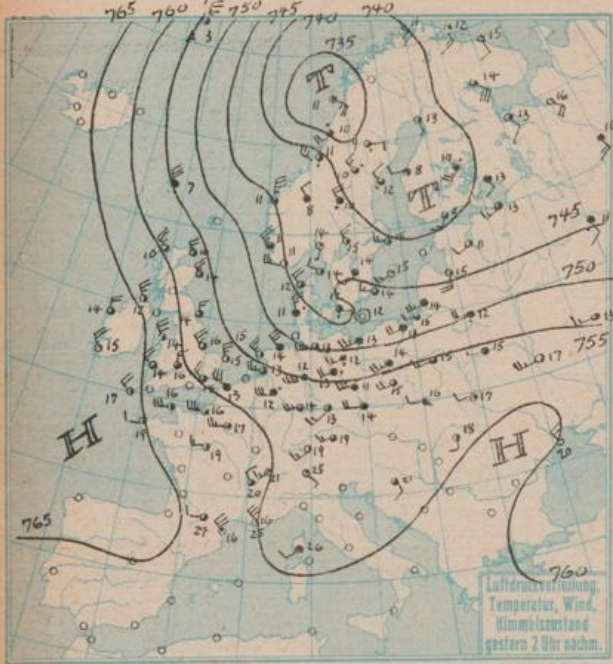
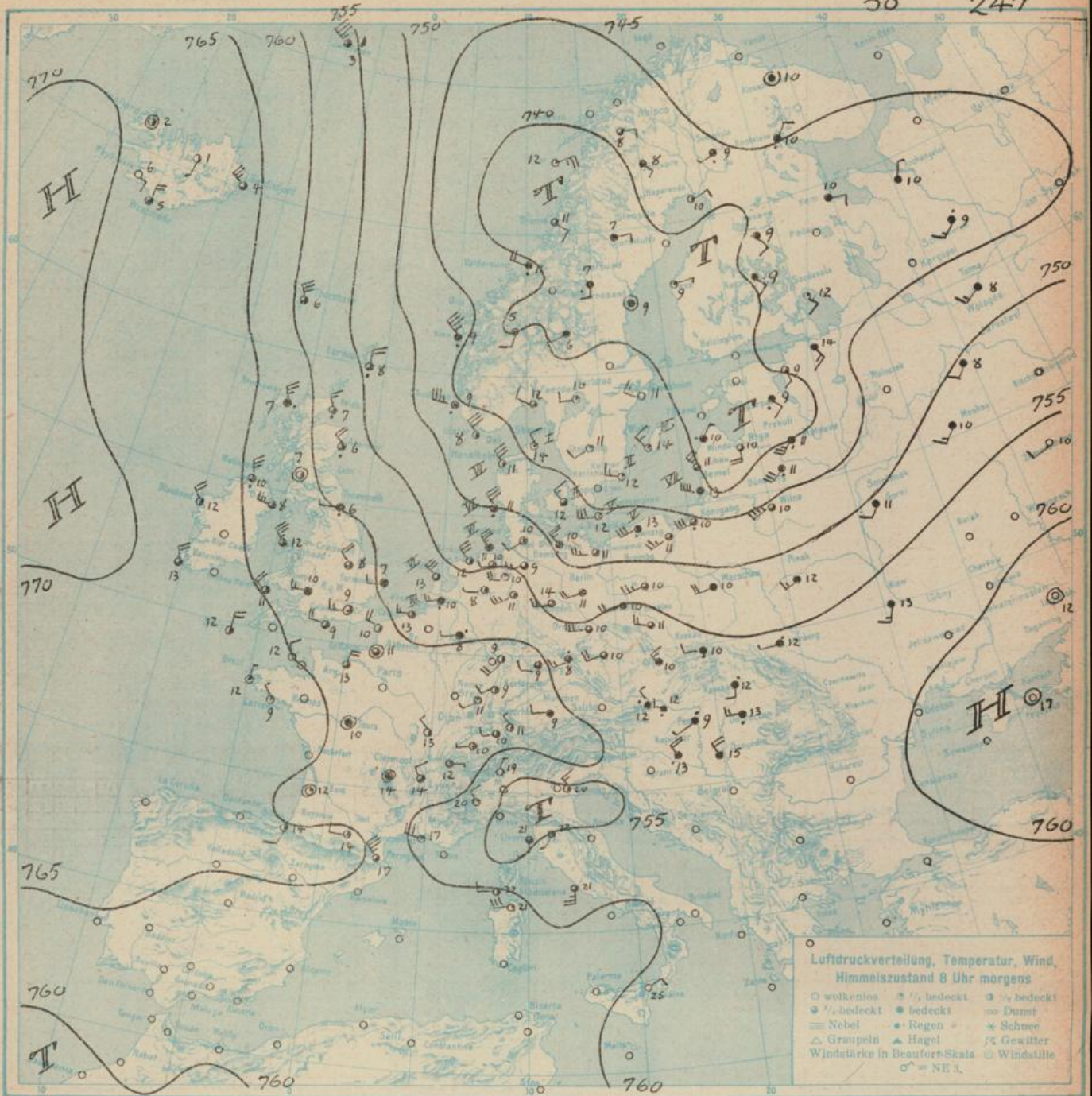


Freitag, 4. September 1925



Luftdruck, Temperatur, Wind, Himmelzustand der nördlichen Halbkugel



ALLGEMEINE ÜBERSICHT 8 Uhr morgens: Freitag, 4. September 1925

Der Kern der mittelnorwegischen Zyklone zeigt wenig Bewegung, dagegen hat ein Ausläufer in südöstlicher Richtung an Raum gewonnen. Die Zyklone selbst hat sich etwas aufgefüllt. Die kalten polaren Luftmassen, die an ihrer Rückseite südwärts fließen, haben über ganz England Druckanstieg bewirkt, wodurch das Hochdruckgebiet weiter ostwärts ausgedehnt wurde. Primärer Druckanstieg ist nur über Nordskandinavien erkennbar. Unser Wetter wird unter dem Einfluß von Ausläufern unbeständig bleiben.

Kr.

WETTERAUSSICHTEN AN DER DEUTSCHEN KÜSTE für Sonnabend, 5. September 1925

NORDSEE, westl. OSTSEE Frische bis starke, böige nordwestliche Winde, wolkig, Regenschauer, kühl.

mittlere OSTSEE: Frische bis starke, böige westliche Winde, wolkig, Regenschauer, kühl.

östl. OSTSEE: Wie mittl. Ostsee.

Sturmwarnungen: Ostern 9. 10 pm. Boknerriff bis Warnemünde: Gefahr noch nicht vorüber. Signal NW Sturm hängen lassen.
 (W. Königsberg): Signal NW Sturm ändern in Signal SW Sturm rechtehend.

STATION	GESTERN NACHMITTAG					GESTERN ABEND					STATION	GESTERN NACHMITTAG					GESTERN ABEND																			
	Luftdruck	Wind	Wetter	Temperat.	Schneehöhe in cm	Luftdruck	Wind	Wetter	Temperat.	W		Schneehöhe in cm	Windrichtung	Maximaler Anstieg	Luftdruck	Wind	Wetter	Temperat.	W	Schneehöhe in cm	Windrichtung	Maximaler Anstieg														
Wien						57.1	Stille	bed	15		2.2					Turin						55.1	SE 2	11	22	1	20	0	25							
Zürich	60.0	SW 3	11	13	1	55.6	61.4	W 2	12	16	1	20	0	21	Genua						-	ENE 2	11	18	6	10	1	10								
Bern	60.9	W 2	02	13	0	20	61.2	W 1	12	16	1	10	3	19	Livorno																					
Genf	61.0	SW 3	01	21	0	50	61.0	SW 2	01	15	0	50	0	22	Ancona							S 2	02	23	1	10	0	11								
Lugano	57.6	SE 1	00	25	0	30	55.6	SE 1	02	21	0	20	0	25	Maddalena																					
Helder						56.6	NW 7	16	13	6	10	2	10	Messina						58.3	N 3	02	22	1	10	0	10									
Vlissingen	57.4	W 5	16	13	5	10	59.3	W 3	02	13	0	20	2	10	Tarent						60.7	NW 2	01	24	1	50	0	10								
Utrecht		NW 5	16	15	6	50	57.4	W 3	06	12	6	50	5	16	Venedig						56.4	E 2	12	22	0	10	0	10								
Kopenhagen	45.4	E 1	55	12	6	10	43.3	NW 3	57	9	6	20	15	10	Rom						58.5	SE 3	00	21	1	20	0	23								
Skagen	42.9	NW 2	01	14	1	20	43.2	NW 2	01	12	0	30	0	10	Malta																					
Hanstholm	43.8	NW 4	11	12	2	50	43.7	NW 4	00	13	1	50	0	10	Madrid						59	NW 2	relat	25												
Blaavandshak	46.2	NW 5	53	11	6	30	46.7	NW 5	34	12	5	20	19	20	La Coruña	65	NW 4				65	N 3	1/2 bed	18												
Hammershus	45.4	Stille	03	12	6	4	39.7	SW 7	35	12	5	50	25	10	Mashon	60.5	E 2	01	24		61	ENE 2	1/4 bed	24												
Abisko	36.8	ESE 3	13	9	5	50	38.7	ESE 3	01	8	1	250	8.2	11	Malaga																					
Haparanda	38.5	SE 1	11	13	1	50	39.4	ENE 2	01	9	1	250	0	15	Horta																					
Siensele	36.4	E 2	30	9	1	20	37.1	E 1	11	8	2	250	2	17	Rochefort																					
Oestersund	39.2	NW 3	35	10	5	20	39.3	NW 3	11	9	5	350	0.6	12	Bayonne																					
Hernösand	37.8	NW 2	50	12	5	50									Bordeaux						63.9	NW 2	01	19		50	0	24								
Särna	38.8	NW 4	30	10	1	50	40.1	NW 3	00	8	1	250	0	11	Clermont																					
Karlstad	41.5	NW 3	02	15	1	0.2	41.2	SW 1	62	14	0		0	18	Dijon																					
Stockholm	40.7	W 3	02	15	1	20	40.9	W 1	00	12	1	10	0	18	Calais	59.0	NW 6	11	13		20															
Jonköping	42.6	SW 3	11	14	1	50	42.0	SW 1	11	12	5	50	2	15	Brast						65.5	NW 2	11	16		20	0	19								
Wisby	42.8	SW 3	01	15	1	50	42.8	SSW 3	12	13	0	250	0	10	Paris	61.2	W 5	11	17		20	61.4	SW 3	11	14		50	0	20							
Kalmar	44.4	W 4	12	14	1		41.5	W 1	12	13	1		0	11	Perpignan	61.9	NW 6	01	16		20	60.9	NW 6	11	24		50	5	27							
Gällivare	37.0	ESE 3	10	12	1	250	35.6	Stille	01	9	1	350	0	14	Rennes	61.0	W 2	11	19		20	63.8	NW 3	11	16		20	0	20							
Karlshamm														Strasbourg	55.7	NW 2	11	19		20	53.0	SW 3	11	15		50	0	19								
Björklubb						38.4	ESE 2	01	11	0	350	0	10	Toulouse	62.2	W 2	11	27		50	62.7	NW 3	01	21		50	0	24								
Quade Hook														Tours	63.9	W 3	11	19		20	63.0	W 2	01	16		10	0	20								
Spitzbergen	62.1	NE 4	10	7	2	50								Ajaccio	59.8	SW 3	00	26		50	61.5	SW 1	01	22		50	0	20								
Ingö	40.3	SE 3	00	11	6	50								Le Havre	61.4	W 7	11	16		20	61.6	W 6	11	15		20	0	11								
Valdersund	44.0	NW 5	30	11	6	20								Marignane	60.0	NW 4	01	25		250	58.3	NW 3	01	22		50	0	28								
Kinn	46.0	N 7	64	11	6	10	47.4	NW 8	53	10	6	4	5	10	Nancy	60.7	NW 2	11	24		20	59.4	NW 2	11	13		20	0	16							
Lister	45.3	NW 5	13	11	7	50	45.1	NW 6	11	11	1	20	0	10	Lerwick						55.6	NW 5	34	7	5	20	1	11								
Bären-Insel	45.2	ENE 7	23	8	4	0.2								Renfrew						61.7	NW 3	01	17	0	50	0										
Andänes	35.5	SE 2	01	14	0	250	36.8	SE 3	01	13	0	350	0	10	Cranwell	59.1	NW 5	11	16		50	60.4	NW 4	11	14	2	50	0.2	17							
Rösi	33.1	ENE 5	00	11	6	50	33.5	E 5	11	10	5	350	0	10	Scilly	65.6	NW 4	02	17	0	50	66.0	N 4	11	13	0	50	0	11							
Jan Mayen	54.5	N 7	25	3	5	1	54.4	NW 8	77	2	5	1	40	10	Wick	58.2	NW 4	13	10	6	50	59.7	NW 4	30	8	5	50	2	1							
Färder	42.7	SSW 1	02	14	0	50	43.7	NW 2	01	14	0	350	0	1	Malinhead	64.1	NW 5	03	12	0	50															
Vardo	43.1	SE 2	00	12	0	350	45.0	SE 3	02	10	0	350	0	10	Tynemouth	58.4	N 3	12	14	5	50	60.1	N 3	06	17	5	50	0.3	11							
Brönno	35.4	SW 4	55	10	6	10	33.9	SW 3	58	10	6	4	27		Pembroke	63.2	NW 4	10	14	5	50	64.7	V 3	22	13	0	10	0	25							
Ötsjre	46.5	NW 5	10	11	5	50	43.3	NW 6	64	10	5	50	5	10	Roches Point	65.6	N 4	01	16	0	350	66.7	NW 3	00	15	0	50	0	20							
Dombas	42.4	NW 2	12	8	2	10	42.6	SSW 2	10	6	2	50	0		Croydon	60.5	NW 3	10	14	2	50	60.6	NW 2	00	14	1	50	0.2	17							
Helingsfors	33.5	SSW 3	11	11	6	50								Aberdeen	58.2	NW 5	13	11	5	50	59.0	NW 2	00	14	8	50	1	10								
Vasa	37.4	W 2	11	8	1	250	33.1	E 1	20	9	0	350		1	Valencia	65.7	N 4	11	14	2	50	67.5	SW 1	01	14	0	350	0	10							
Kuopio	33.4	SW 5	50	10	6	10	43.5	W 2	10	8	1	1	0	12	Plymouth																					
Dorpat	42.4	SW 2	16	11	6		44.2	SW 2	16	3		6	14	Guernsey	63.4	W 8	12	16	0	50	67.4	NW 5	11	14	1	50	0.1	11								
Riga	44.5	W 5	11	15	1	80	46.1	W 5	51	12	1	20	0	12	Stornoway	62.3	W 5	11	10	1	20	63.2	NW 5	11	9	1	20	0.4	2							
Warschau	54.3	WSW 5	12	15	2	1	52.4	W 2	11	13	2	1	0	18	Holyhead	62.7	NW 6	01	14	1	50	63.6	NW 4	12	13	5	50	0	12							
Lemberg	58.7	WSW 2	12	17	1	20	58.1	SW 1	11	13	1	4	0	17	Donaghadee	62.3	NW 5	01	14	0	50	63.6	NW 4	12	13	1	50	0	12							
Pinsk	58.2	W 1	11	15	2	2	57.1	NW 1	11	13	2	2	0		Yarmouth	62.5	NW 5	02	15	1	10	Blackshot	66.0	N 4	11	14	1	50								
Wilna	49.7	W 4	34	12	1			SW 4	11					23	Calshot																					
Krakau	56.5	W 2	11	16	2	4	55.8	SW 1	10	13	5	0.5	0.3	17	Thorshavn	60.2	NW 6	30	7	50	60.0	NW 6		5	4	50	0.3									
Posen	53.0	SW 5	11	14	2	10	51.1	SW 5	50	11	6	0.5	3	15	Seydisfjord						65.8	NW 5	30	5	5	20										
Frag	56.5	W 4	11	14	6	50	55.4	W 4	11	14	2	2	0.1	16	Acureyrl																					
Eger	56.5	SW 3	11	13	8	20	56.3	SSW 4	11	13	6	20	2	13	Isafjord						63.8	N 2	11	6	2	10										
Freiburg	59.2	W 2	11	16	1	20	59.1	Stille	01	13	1	20	0	15	Roykjavik						63.4	NW 2	02	8	1	50	0									
Kaschau	59.0	W 2	02	18	1	20	57.3	W 3	12	15	1	10	0	15	Vestmanna																					
Olmütz	57.5	SW 2	11	15	2	50	55.6	SW 2	11	13	6	50	0.1	16	Alexanderok	43.6	W 2	1/2 bed	15																	
Budapest														Kanhalaska	42.8	SE 6	1/2 bed	14																		
Belgrad														Kenn	42.1	SE 2		13																		
Serajewo														Arhangelsk	45.3	SE 4	1/2 bed	14																		
Agram	58.4	ESE 2	10	21	1	50								Istambul	41.3	SW 3	1/2 bed	13																		