

WETTERBERICHT DER DEUTSCHEN SEEWARTE

JAHRGANG 50, Nr. 249

VERLAGSORT HAMBURG

Sonntag, 6. September 1925

Mitteleuropäische Zeit — Luftdruck reduziert auf 0° Temperatur, Meeresspiegel und Schwere in 45° Breite — Temperatur in Celsius-Graden — Windstärke nach Beaufortskala (12 = Orkan) — Wetter: 00 bis 09 wolkenlos bis halb bedeckt; 10 bis 19 halb bis ganz bedeckt; 20 bis 29 Dunst oder Nebel; 30 bis 39 Schauer; 40 bis 49 Rieselregen; 50 bis 59 sonstiger Regen; 60 bis 69 Schnee; 70 bis 79 Graupel oder Regen und Schnee gemischt; 80 bis 89 Hagel; 90 bis 99 Gewitter — W = Witterungsverlauf seit der letzten Beobachtung: 0 = wolkenlos bis halb bedeckt, 1 = wolkig, 2 = anhaltend ganz bedeckt, 3 = Dunst oder Nebel, 4 = dichter Nebel, 5 = Schauer, 6 = Regen oder Rieselregen, 7 = Schnee, 8 = Graupeln oder Hagel, 9 = Gewitter — Relative Feuchtigkeit: 0 = 95 bis 100%, 1 = 90 bis 94%, 2 = 80 bis 89%, 3 = 70 bis 79%, 4 = 60 bis 69%, 5 = 50 bis 59%, 6 = 40 bis 49%, 7 = 30 bis 39%, 8 = 20 bis 29%, 9 = 10 bis 19%.

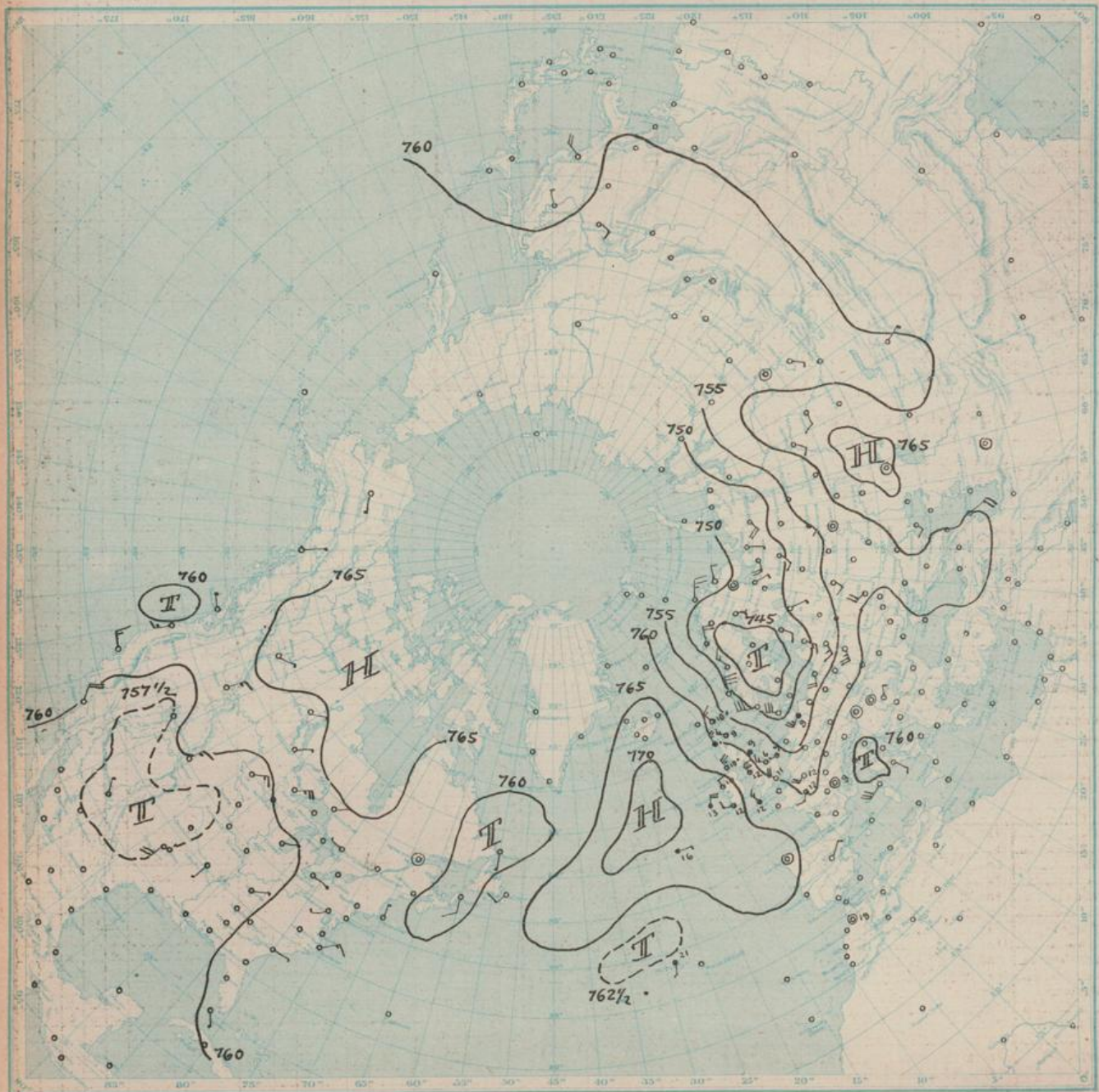
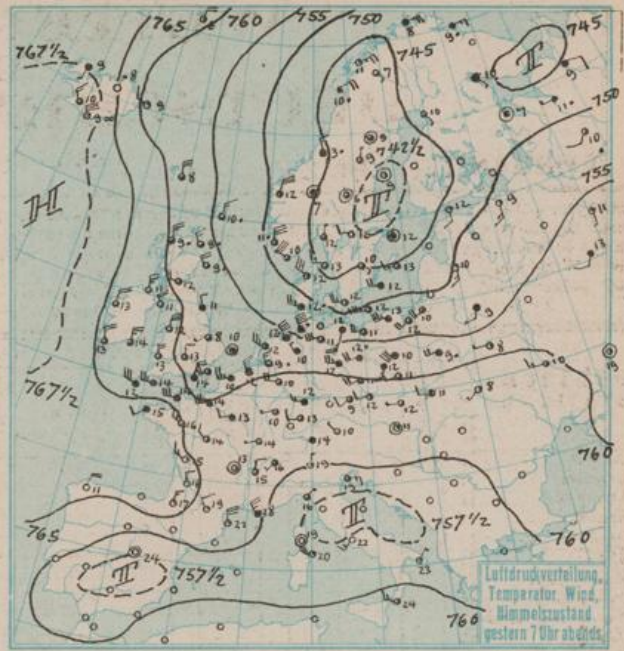
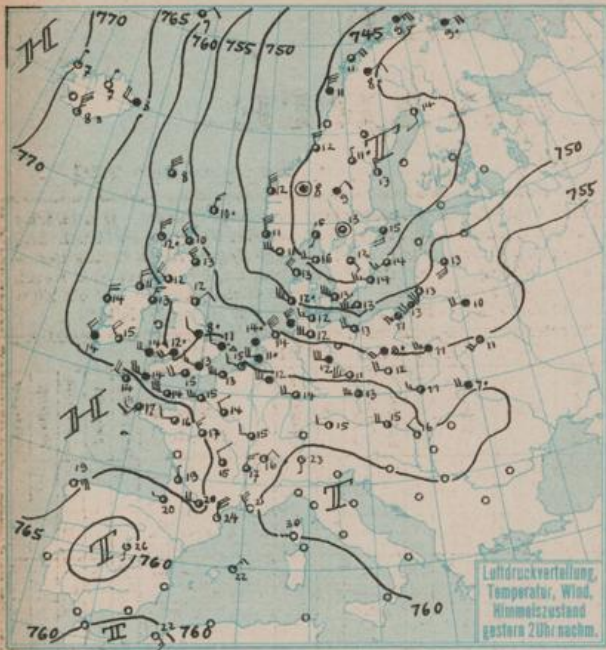
DEUTSCHE STATIONEN	GESTERN NACHMITTAG 2 UHR										GESTERN ABEND 7 UHR														
	Uhrzeit	Luftdruck	Wind	Wetter	Temperat.	Luftdruck Charakter. u. Ander.	W	Sichtweite in km	Wolken (in Zehntel)	Rel. Feucht.	Seegang	Wolkenhöhe	Uhrzeit	Luftdruck	Wind	Wetter	Temperat.	Luftdruck Charakter. u. Ander.	W	Sichtweite in km	Wolken (in Zehntel)	Rel. Feucht.	Minim. Seegang	Maximum Seegang	Wolkenhöhe
Borkum	12:15	755	NW 8	01	16		1	10	4				7	755	NW 8	32	12		10	10	32	0	0	0	0
Helgoland	12:15		NW 5	01	16								7												
Altenwalde	12:15												7												
Bremen	12:15												7												
Hamburg	12:15	51.5	W 6	13	12	+0.5	5	5.5	2				7	51.5	W 6	13	12		5	20	10	1	14	5	5
Kiel	12:15	52.2	W 3	11	11	+0.5	5	5	2				7	52.2	W 3	13	10		5	20	10	1	14	5	5
Warnemünde	12:15												7												
Swinemünde	12:15	50.5	W 4	10	13	+0.5	6	7	8				7	50.5	W 4	11	12		5	20	10	1	14	5	5
Rügenwaldermünde	12:15												7												
Danzig	12:15	51.3	NW 5	11	11		1	10	10				7	51.3	NW 5	15	12		5	20	10	1	14	5	5
Königsberg	12:15	51.5	SW 4	11	13		1	10	7				7	51.5	SW 4	15	10		5	20	10	1	14	5	5
Memel	12:15	50.5	SW 5	10	13	+0.5	1	20	6				7	50.5	SW 5	10	10		5	20	10	1	14	5	5
Aachen	12:15	60.5	W 5	11	14		5	20	10				7	60.5	W 5	11	10		1	20	10	1	14	5	5
Hannover	12:15	57.5	WNW 6	11	11	+0.5	2	10	8				7	57.5	WNW 6	11	10		5	20	10	1	14	5	5
Magdeburg	12:15	57.2	W 9	11	12	+1.0	5	20	8				7	57.2	W 9	11	12		5	20	10	1	14	5	5
Dresden	12:15	57.2	WNW 5	10	11	+0.5	5	20	8				7	57.2	WNW 5	11	11		1	20	10	1	14	5	5
Berlin	12:15												7												
Grünberg in Schles.	12:15												7												
Breslau	12:15	58.5	W 4	11	12		5	20	9				7	58.5	W 4	11	12		5	20	10	1	14	5	5
Frankfurt a. M.	12:15												7												
Karlsruhe	12:15												7												
Friedrichshafen	12:15												7												
Bamberg	12:15												7												
München	12:15	62.4	W 2	11	15	-1.0	1	20	6				7	62.4	W 2	12	13		1	20	10	1	14	5	5
Kahler Asten 852	2:15		SW 6	10	6		1	20	7				7												
Wasserschuppe (Riß) 950	2:15												7												
Feldberg in Tannus 801	2:15												7												
Brocken 1148	2:15												7												
Fichtelberg 1213	2:15	56.5	WNW 5	11	7	+0.5	1	20	3				7	56.5	WNW 5	12	2		1	20	10	1	14	5	5
Schneeberg 1608	2:15												7												
Feldberg Schwarze 1499	2:15												7												
Zugspitze 2964	2:15	51.0	SW 4	10	-3	+0.5	4	20	4				7	51.0	SW 4	27	-2		4	20	10	1	14	5	5
Säntis 2600	2:15	51.5	WNW 5	13	-2	+0.5	3	20	8				7	51.5	WNW 5	60	-2		5	20	10	1	14	5	5
Sonnblick 3106	2:15												7												

Luftdruck der Bergstationen nicht auf Schwere und Meeresspiegel reduziert

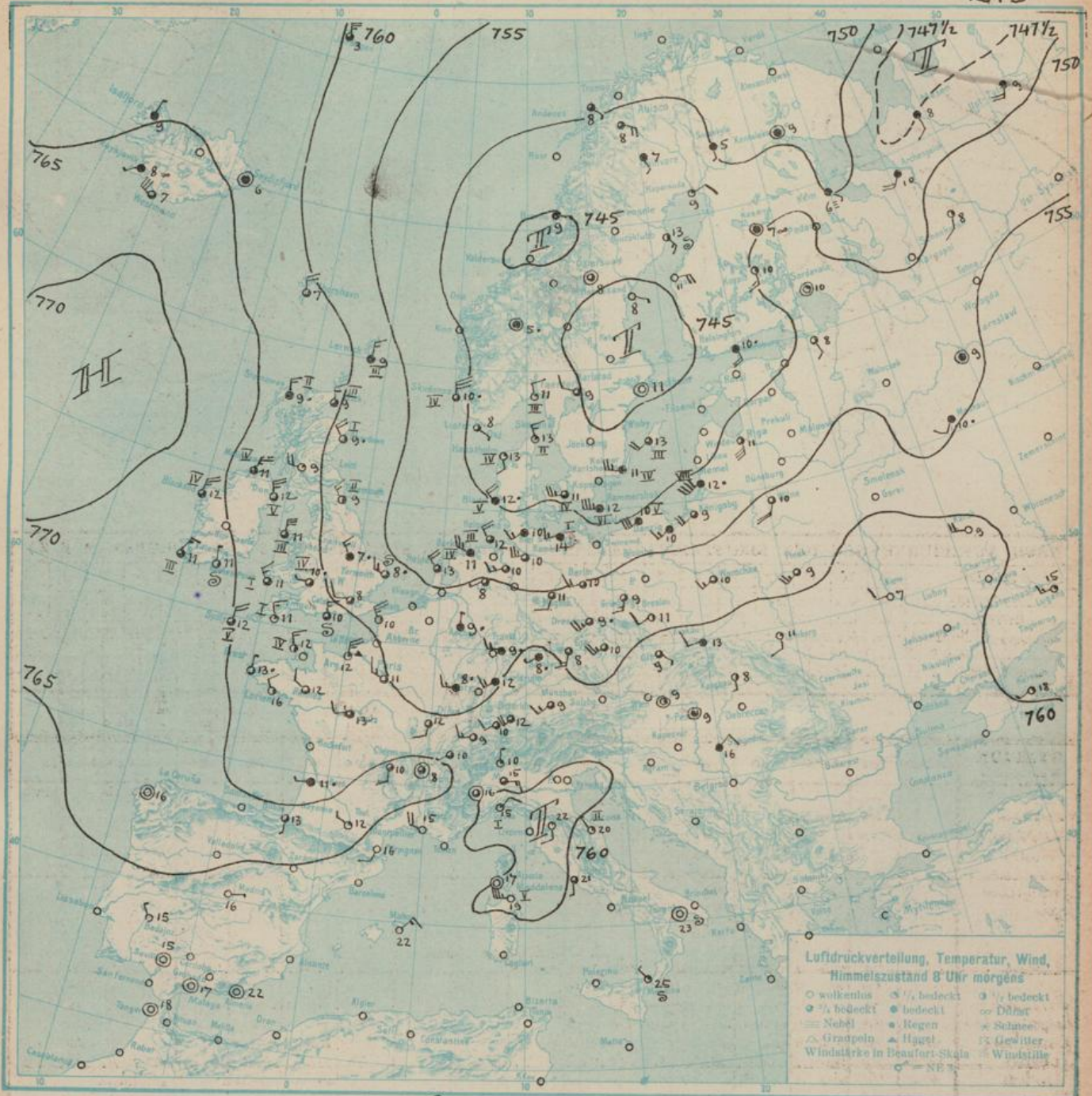
KUSTENSTATIONEN UND FEUERSCHIFFE		HEUTE MORGEN 8 UHR													
NACHMITTAG UND ABEND DES VORTAGES		DEUTSCHE STATIONEN	Uhrzeit	Luftdruck	Wind	Wetter	Temperat.	Luftdruck Charakter. u. Ander.	W	Sichtweite in km	Wolken (in Zehntel)	Rel. Feucht.	Minim. Seegang	Maximum Seegang	Wolkenhöhe
List	2p: NW 7 bed. grau. See II 7p: NW 7 bed. grau. See II	Borkum	8	753.2	WNW 5	11	10		5	10	10	1	14	5	5
Bülk	2p: 750.0 NW 6, NW 50, Temp. 12, Sichtw. 20 km, See II 7p: 751.5 NW 6, NW 50, Temp. 12, Sichtw. 20 km, See II	Wilhelmshaven	8	753.2	WNW 5	11	10		5	10	10	1	14	5	5
Arkona	2p: W 5 bed. See I 7p: W 5 bed. See I	Helgoland	8	753.2	WNW 5	11	10		5	10	10	1	14	5	5
Außenjade	2p: W 5 bed. See I 7p: W 5 bed. See I	Altenwalde	8	753.2	WNW 5	11	10		5	10	10	1	14	5	5
Marlenleuchte	2p: 755.5 W 4, W 40, Temp. 16, Sichtw. 20 km, See II 7p: 755.5 W 4, W 40, Temp. 16, Sichtw. 20 km, See II	Bremen	8	753.2	WNW 5	11	10		5	10	10	1	14	5	5
Borkumriff	2p: 754.0 NW 6, NW 50, Temp. 13, See W-T 16 7p: 753.9 NW 6, NW 50, Temp. 13, See W-T 16	Hamburg	8	753.2	WNW 5	11	10		5	10	10	1	14	5	5
Amrumbank	2p: NW 7 bed. See I, See II, W-T 12, 9 7p: NW 8 bed. See I, See II, W-T 12, 9	Groß-Borstel	8	753.2	WNW 5	11	10		5	10	10	1	14	5	5
Adlergrund	2p: W 7 bed. stürmische See II, See 7 7p: W 7 bed. stürmische See II, See 7	Kiel	8	753.2	WNW 5	11	10		5	10	10	1	14	5	5
Borkum	5p: 755.2 W 8, NW 22, Temp. 12	Warnemünde	8	753.2	WNW 5	11	10		5	10	10	1	14	5	5
		Swinemünde	8	753.2	WNW 5	11	10		5	10	10	1	14	5	5
		Rügenwaldermünde	8	753.2	WNW 5	11	10		5	10	10	1	14	5	5
		Danzig	8	753.2	WNW 5	11	10		5	10	10	1	14	5	5
		Königsberg	8	753.2	WNW 5	11	10		5	10	10	1	14	5	5
		Memel	8	753.2	WNW 5	11	10		5	10	10	1	14	5	5
		Aachen	8	753.2	WNW 5	11	10		5	10	10	1	14	5	5
		Hannover	8	753.2	WNW 5	11	10		5	10	10	1	14	5	5
		Magdeburg	8	753.2	WNW 5	11	10		5	10	10	1	14	5	5
		Dresden	8	753.2	WNW 5	11	10		5	10	10	1	14	5	5
		Berlin	8	753.2	WNW 5	11	10		5	10	10	1	14	5	5
		Grünberg i. Schles.	8	753.2	WNW 5	11	10		5	10	10	1	14	5	5
		Breslau	8	753.2	WNW 5	11	10		5	10	10	1	14	5	5
		Frankfurt a. M.	8	753.2	WNW 5	11	10		5	10	10	1	14	5	5
		Karlsruhe	8	753.2	WNW 5	11	10		5	10	10	1	14	5	5
		Friedrichshafen	8	753.2	WNW 5	11	10		5	10	10	1	14	5	5
		Bamberg	8	753.2	WNW 5	11	10		5	10	10	1	14	5	5
		München	8	753.2	WNW 5	11	10		5	10	10	1	14	5	5
		Kahler Asten 852	8	753.2	WNW 5	11	10		5	10	10	1	14	5	5
		Wasserschuppe (Riß) 950	8	753.2	WNW 5	11	10		5	10	10	1	14	5	5
		Feldberg in Tannus 801	8	753.2	WNW 5	11	10		5	10	10	1	14	5	5
		Brocken 1148	8	753.2	WNW 5	11	10		5	10	10	1	14	5	5
		Fichtelberg 1213	8	753.2	WNW 5	11	10		5	10	10	1	14	5	5
		Schneeberg 1608	8	753.2	WNW 5	11	10		5	10	10	1	14	5	5
		Feldberg Schwarze 1499	8	753.2	WNW 5	11	10		5	10	10	1	14	5	5
		Zugspitze 2964	8	753.2	WNW 5	11	10		5	10	10	1	14	5	5
		Säntis 2600	8	753.2	WNW 5	11	10		5	10	10	1	14	5	5
		Sonnblick 3106	8	753.2	WNW 5	11	10		5	10	10				

Sonntag, den 6. September 25

DEUTSCHE



Luftdruck, Temperatur, Wind, Himmelszustand der nördlichen Halbkugel
Sonntag, 6. September 25



ALLGEMEINE ÜBERSICHT 8 Uhr morgens: Sonntag, den 6. September 1925

Die skandinavische Depression füllt sich nunmehr über dem mittleren Schweden auf, gleichzeitig dringt aber der hohe Druck vom Ostatlantik gegen den Kontinent vor, sodaß im allgemeinen die Druckgegensätze sich noch wenig gemildert haben. Ein neues Randgebilde, das sich gestern über England bemerkbar machte, zog ostwärts und wirkt sich heute früh haupt-sächlich in der Rheingegend aus. Der Druckfall schreitet von dort weiter durch Mitteldeutschland fort. Nördlich von Island scheint eine neue Zyklonenfamilie einzusetzen.

WETTERAUSSICHTEN AN DER DEUTSCHEN KÜSTE für Montag, den 7. September 1925.

NORDSEE, westl. OSTSEE Frische in Böen starke westl.-bis nordwestl. Winde, meist trübe, erneut Regenfälle, sehr kühl.

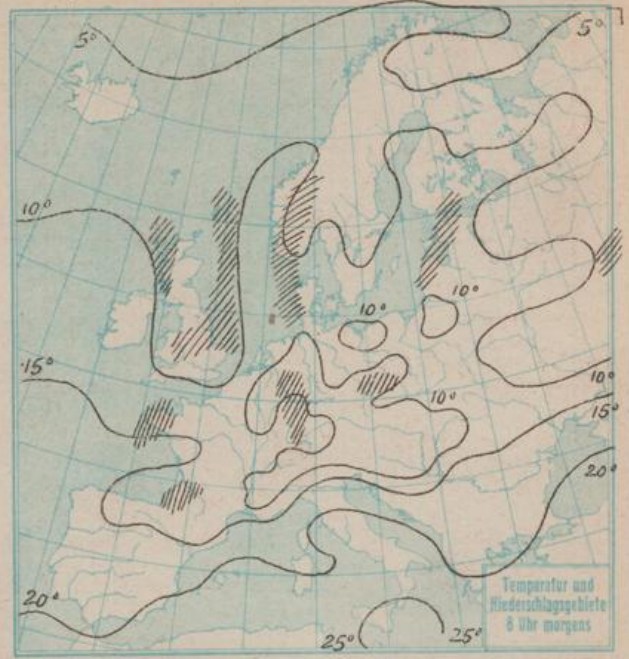
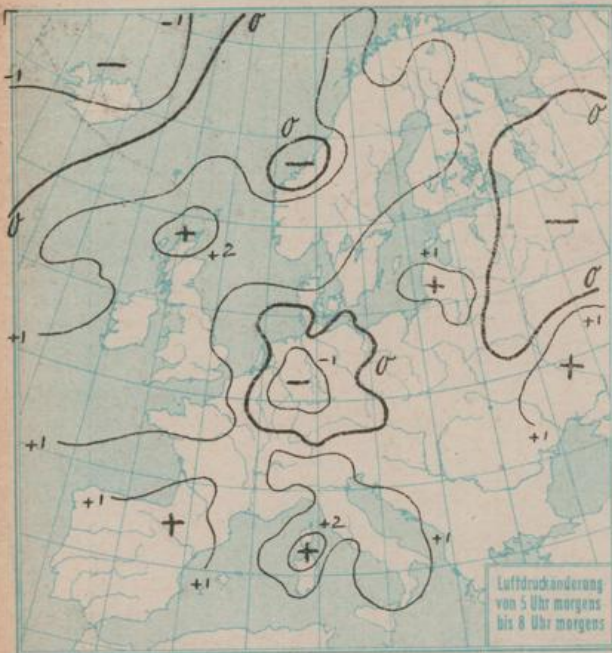
mittlere OSTSEE: (W. Swinemünde) Starke in Böen steife westl. später nordwestl. Winde, wolkgig, Regenschauer, kühl.

östl. OSTSEE: Frische westl. Winde, wolkgig bis trübe, später erneut Regenfälle, sehr kühl.

Sturmwarnungen: (W. Swinemünde) Heute morgen: Gefahr stürmischer West-bis Nordwestböen, Signal Südweststurm ändern in Signal Nordweststurm.

Windwarnung: (W. Königsberg) Gestern 3¹⁵ Gefahr stark böiger westl. Winde dauert fort, Signalball hängen lassen.
Sturm " Gestern abend 7³⁰ h Warnemünde bis Borkumriff: Gefahr nicht vorüber, Signal hängen lassen.

i. A. u. i. V. Dr. H. H. H. H.



NACH AUFZEICHNUNGEN DER REGISTRIERAPPARATE ZU HAMBURG SEIT GESTERN 8 UHR MORGENS (M. E. Z.)

STUNDE	9	10	11	12m	1	2	3	4	5	6	7	8	9	10	11	12n	1	2	3	4	5	6	7	8
Thermograph	9.8	10.0	10.5	10.6	11.8	12.2	13.5	13.4	12.6	12.2	11.4	10.0	10.0	9.6	9.4	9.2	8.8	8.8	8.8	8.8	8.6	9.0	9.2	9.6
Barograph	48.9	49.4	49.7	50.2	50.0	50.2	50.1	50.2	50.4	50.6	50.5	51.2	51.1	51.1	51.0	51.0	50.7	50.4	50.2	50.2	50.0	50.0	50.0	50.0
Anemograph	Richtung		WSW	WSW	WSW	WSW	WSW	WSW	W	W	WSW	WSW	WSW	WSW	WSW	WSW	WSW	WSW	WSW	WSW	WSW	WSW	WSW	WSW
	m. p. S.		12.0	12.2	12.9	11.5	11.8	13.2	11.6	11.5	6.5	7.5	10.0	10.3	8.8	8.5	8.2	7.8	8.2	8.2	8.2	8.2	8.2	8.5
Regenmesser	2.82		2.04	0.54	1.08		0.46																	
Sonnenscheindauer in Min						30	35	50	50	25														

AUFSTIEGE

STATION	Wind in m./S.	Seehöhe	Zeit	Boden	200	500	1000	1500	2000	2500	3000	3500	4000	4500	5000	Bemerkungen
Heute morgen:																
Warschau		8a	SW	5		WSW 13	WSW 14	WSW 12	WSW 13							Sichtw. bis Kilom.
Osteseesund					ESE 3	ESE 4	ESE 3	ESE 2								
Rbisko					ESE 6	SE 5	SE 5									
Rennes		10a			NW 6	NW 10	NW 12									
Pignagnan					WSW 11	WSW 10	WSW 9									
Lyon					WSW 4	W 3	WSW 5	NW 9								
5. September 1925:																
Dessau		11a	WSW	11	WSW 15	WSW 19	WSW 21	WSW 22	WSW 22							
Preuden		2p	W	9	W 10	W 11	W 16	W 16								
Leipzig		11a	W	10	WSW 10	WSW 12	WSW 15	WSW 15								
Lindenberg	122m	3p	WSW	10	WSW 15	WSW 19	W 21	W 22	NW 22							
Frhofen	400m	5p	WSW	7		WSW 8	WSW 6	W 8	W 11	WSW 15						Sicht gut
Rostock	37m	7p	WSW	9	WSW 14	W 18	WSW 19	W 20								
Tamlouze		10a				NW 8	NW 6	NW 8	NW 14							
Marignane						NW 16	N 20	NW 5								
Nancy						WSW 9	WSW 6	W 7								
Calohet		2p			WSW 7	WSW 9	WSW 9	NW 13	NW 15							
Andover					W 10	WSW 10										
Croyden						WSW 10	W 7									
Lysiane					WSW 5	W 5										
Farnborough					W 10	W 8	WSW 8	NW 12								
Krakau						WSW 23	WSW 14	W 10	WSW 8							
Abisko		9a			NW 2	N 4	NE 4									
Stockholm		8a			WSW 5	WSW 7	WSW 8	WSW 9	WSW 9							

STATION	GESTERN NACHMITTAG					GESTERN ABEND					STATION	GESTERN NACHMITTAG					GESTERN ABEND									
	Luftdruck	Wind	Wetter	Temperat.	W	Luftdruck	Wind	Wetter	Temperat.	W		Luftdruck	Wind	Wetter	Temperat.	W	Luftdruck	Wind	Wetter	Temperat.	W	Sichtweite in km	Wolken	Seegang	Dünung	
Wien											Turin						58.2	Stille	02	19	1	20	0	27		
Zürich	63.4	NW 2	11	15	0	50	61.0	NW 4	11	14	1	20	0	18												
Bern	62.4	SW 1	11	14	1	50	61.7	W 2	12	13	1	10	0	21												
Gené	62.3	NE 2	01	16	7	50	61.6	SW 1	12	16	1	10	0	20												
Lugano	58.7	S 1	00	23	0	20	55.0	N 1	00	19	0	20	0	27												
Holder	57.5	WNW 5	51	14	6	10	57.5	WNW 5	16	12	5	20	3	17												
Vlissingen	57.2	W 2	72	15	6	20	57.3	NW 4	16	12	5	20	0.5	17												
Utrecht	59.0	W 4	50	11	6	20	58.4	NW 3	44	9	6	10	2	14												
Kopenhagen	47.4	WNW 7	34	13	5	20	48.8	W 5	01	12	5	20	5	17												
Skagen	47.9	W 4	01	16	0	20	47.4	WNW 3	12	13	1	20	0	17												
Hanstholm	45.7	NW 6	11	13	1	50	45.8	NW 6	11	12	1	50	0	17												
Slagvandsbak	45.7	WNW 5	3.5	12	5	50	45.8	WNW 5	3.4	12	5	50	3	17												
Hammerhus	47.2	W 7	13	13	5	50	48.2	W 7	13	12	5	50	7	17												
Ablako	44.7	NE 2	55	8	6	20	45.3	SE 1	11	7	6	250	11	9												
Haparanda	44.4	SSE 2	01	14	1	250	45.8	SSE 1	00	10	1	250	0	17												
Stensele							44.2	Stille	11	9	1	250	0.3	11												
Oestersund	43.7	N 1	50	11	1	50	44.8	N 1	11	9	5	250	0.5	12												
Hernösand	42.6	NNE 1	01	13	1	250	43.5	Stille	01	9	1	250	0	17												
Särna	42.2	NE 2	16	9	6	50	42.7	Stille	11	6	5	250	1	10												
Karlstad	42.3	Stille	12	13	1	-	43.1	W 2	00	12	6	-	0	14												
Stockholm	42.8	S 4	12	15	2	20	42.8	Stille	11	12	2	10	0	15												
Jonköping	42.7	SE 4	16	12	5	50	42.8	SE 1	16	10	5	250	7	14												
Wisby	44.0	SW 3	11	14	6	250	44.0	WSW 3	54	13	5	250	0.4	17												
Kalmar	44.5	W 5	10	14	6	-	46.0	W 4	48	12	6	-	0.1	17												
Gällivare	45.4	Stille	67	19	6	20	45.9	S 1	11	18	2	250	3	12												
Karlshamm																										
Bjuröklubb	44.0	SE 2	11	14	1	250	44.8	W 1	11	10	1	250	1	9												
Quade Hook																										
Spitzbergen	62.6	N 2	10	7	1	50	62.4	Stille	11	6	2	250	0	-												
Ingö	48.8	EME 5	22	9	6	20	48.8	EME 5	10	8	2	20	0.4	17												
Valdersund	45.8	WNW 4	12	12	1	20	45.8	NW 3	40	13	2	20	0	17												
Klän	46.4	NNE 6	30	12	5	20	47.8	NNE 6	12	12	1	20	6	17												
Låster	46.3	WNW 7	11	11	1	50	46.3	WNW 6	13	10	5	20	0	17												
Bären-Insel	58.1	ESE 5	29	4	4	-	58.5	ESE 3	27	5	4	-	0	17												
Andänes	44.9	NE 4	11	11	2	20	45.0	EME 5	00	11	1	50	0	17												
Röst	45.1	NNE 6	12	11	2	20	43.2	NE 4	41	10	6	20	0.6	17												
Jan Mayen	60.3	NE 2	11	7	7	20	60.8	N 4	12	6	2	20	0	17												
Färder	42.9	SSW 1	02	15	0	250	44.3	N 1	16	12	5	20	2	17												
Vardö	48.5	E 4	50	7	6	1	48.3	E 3	40	9	6	10	0.5	17												
Brönno	44.8	WNW 2	12	13	1	250	44.6	NW 3	11	12	2	20	0	17												
Utsire	47.2	WNW 6	13	11	5	20	47.4	WNW 6	44	11	6	20	3	17												
Dombas	44.9	Stille	10	8	6	250	46.3	Stille	12	7	2	50	0.8	17												
Helsingfors							47.6	S 2	00	12	0	50	1	15												
Vasa																										
Kuopio																										
Dorpat																										
Riga	54.1	S 6	11	13	6	250	50.4	S 3	00	10	1	2	0.3	14												
Warschau	56.1	W 5	11	11	1	20	57.7	WNW 4	40	9	6	2	12													
Lemberg	60.6	W 4	41	7	6	2	62.5	SW 1	00	8	1	1	4	11												
Pinsk	61.4	SW 4	11	11	1	50	57.9	W 1	00	8	1	2	0	16												
Wilna	53.8	WSW 4	16	10	5	-	54.0	SSW 2	16	9	3	20	1	14												
Krakau	59.7	WNW 3	-	11	1	4	61.1	W 2	11	11	2	4	3	14												
Posen	56.7	SW 4	50	9	6	20	57.1	SW 6	16	10	6	10	2	11												
Frag	60.4	W 5	11	13	0	20	60.9	WSW 2	01	12	0	2	0	14												
Eger	61.2	WSW 2	11	10	1	20	61.0	SW 2	11	9	1	20	0	11												
Freiburg	61.6	W 4	01	15	0	250	61.5	Stille	01	11	0	20	0	17												
Kaschau	57.9	NE 1	12	14	5	50	61.8	W 1	00	10	0	250	1	15												
Olmütz	60.1	W 3	11	13	1	250	61.0	W 1	11	12	1	50	0	15												
Budapest	62.3	NW 2	1/2 bd.	16																						
Belgrad																										
Serajewo																										
Agram																										
Soňa																										
Athen																										
Konfu																										

SCHIFFSMELDUNGEN

Datum	Zeit	Breite	Länge v. Gr.	Luftdruck	Wind	Wetter	Temper.	W	Sichtweite in km	Wolken (in Zehntel)	Seegang	Dünung	Datum	Zeit	Breite	Länge v. Gr.	Luftdruck	Wind	Wetter	Temper.	W	Sichtweite in km	Wol
-------	------	--------	--------------	-----------	------	--------	---------	---	------------------	---------------------	---------	--------	-------	------	--------	--------------	-----------	------	--------	---------	---	------------------	-----

Donnerstag, d. 6. September 1925.

STATION	MORGEN										STATION	MORGEN											
	Luftdruck	Wind	Wetter	Temperat.	Luftdruck Charakter. u. Ander.	W	Schneite in cm	Wolken (in Zehntel)	Rel. Feucht.	Minimum		Seegang	Luftdruck	Wind	Wetter	Temperat.	Luftdruck Charakter. u. Ander.	W	Schneite in cm	Wolken (in Zehntel)	Rel. Feucht.	Minimum	Seegang
Wien											Rochefort												
Zürich	762.4	SW 2	11	10	-0.5	1.50	9	60	0	0	Bayonne	766.0	SW 1	11	13	-	2.0	7	10	0	0	0	
Bern	62.7	WSW 3	11	0	0	1.50	9	70	0	0	Bordeaux	64.3	WSW 1	50	11	0	-	2.10	20	10	0	0	
Genf	62.4	SW 1	11	10	+1.0	1.50	7	70	0	0	Clermont	65.7	SW 2	11	10	0	-	2.0	8	10	0	0	
Lugano	61.7	N 1	00	10	+1.0	0.20	3	60	0	0	Dijon	61.9	SSW 2	11	12	0	-	2.0	7	10	0	0	
Helder	54.7	NW 1	11	15	0	0.10	8	70	0	10	Calais	58.9	NW 5	11	10	+1.5	-	2.0	5	10	0	0	
Vlissingen											Brest	64.1	N 1	50	13	+1.0	-	5.0	8	10	0	0	
Utrecht											Paris	60.1	WNW 3	11	11	+1.0	-	2.0	9	10	0	0	
Kopenhagen	48.8	W 5	10	11	0	5.20	7	70	0	0	Perpignan	64.1	SSW 2	00	16	+0.5	-	2.50	10	10	0	0	
Skagen	48.5	NW 3	01	13	+1.0	5.20	3	80	0	0	Rennes	63.1	WNW 2	11	12	+1.0	-	5.0	9	10	0	0	
Hanstholm	47.1	SSW 2	01	13	+1.0	0.50	2	80	0	0	Strasbourg	59.0	SW 4	50	11	-0.5	-	2.0	9	10	0	0	
Blauvandshuk	49.7	NW 4	20	12	-0.5	5.20	10	10	0	0	Toulouse	65.6	WNW 1	01	12	+1.0	-	2.0	1	10	0	0	
Hammershus	44.5	W 7	13	12	0	5.50	10	10	0	0	Tours	62.5	WSW 2	11	13	0	-	1.0	8	10	0	0	
Abisko	49.5	ESE 4	13	8	+0.5	1.50	7	80	0	5	Ajaccio	67.4	Stille	00	17	+1.0	-	2.0	10	10	0	0	
Haparanda	49.4	ENE 2	01	4	+1.0	0.50	3	80	0	5	Le Havre	60.9	N 5	07	12	+1.0	-	5.0	2	10	0	0	
Stensele											Marignane	62.3	WNW 4	00	15	+0.5	-	2.50	10	10	0	0	
Oestersund	46.5	Stille	11	8	+0.3	1.50	8	80	0	5	Nancy	59.4	W 3	50	8	-0.5	-	1.0	10	10	0	0	
Hernösand	45.0	ESE 1	16	8	-3.0	0	0	0	0	0	Lerwick	56.9	N 3	12	9	+1.0	0	2.0	10	10	0	0	
Särna											Renfrew	61.8	W 4	00	9	+1.0	0	1.50	3	10	0	0	
Karlstad	45.3	WNW 2	01	9	+1.0	1	7	80	0	5	Cranwell	59.8	NW 3	50	7	+1.0	0	1.0	10	10	0	0	
Stockholm											Scilly	64.8	N 4	11	12	+1.0	5	5.0	7	10	0	0	
Jonköping											Wick	60.0	WNW 3	50	9	+2.0	0	5.0	8	10	0	0	
Wisby	46.5	SW 4	11	13	+0.5	2.50	8	70	0	0	Mallhead	64.5	N 5	30	11	+1.0	5	5.0	9	10	0	0	
Kalmar	47.0	W 5	12	11	0	0	10	50	0	10	Tynemouth	54.4	NW 3	06	9	+1.0	0	2.0	6	10	0	0	
Gällivare	49.3	SSW 1	11	7	+0.3	2.10	10	10	0	14	Pembroke	63.4	NW 3	12	11	+0.5	0	5.0	8	10	0	0	
Karlskamm											Roches Point	66.2	WNW 1	01	11	+1.0	0	5.0	4	10	0	0	
Bjuröklubb	48.2	ESE 3	01	13	+1.0	1.50	4	80	0	0	Croydon	60.7	W 2	11	8	+1.0	1	2.0	9	10	0	0	
Quade Hook											Aberdeen	59.4	NW 4	50	9	+1.0	5	2.0	5	10	0	0	
Spitzbergen											Valentia	67.3	NW 3	11	11	+1.0	0	2.0	8	10	0	0	
Ingö											Plymouth	62.3	WNW 3	01	11	+1.0	0	2.0	2	10	0	0	
Valdersund											Guernsey	62.8	WNW 3	00	12	+1.5	1	5.0	4	10	0	0	
Kinn											Stornoway	63.2	WNW 3	30	9	+1.0	5	2.0	10	10	0	0	
Lister	48.4	WNW 2	12	10	+1.0	0.50	7	80	0	0	Holyhead	62.2	N 6	10	11	+1.0	5	5.0	8	10	0	0	
Bären-Insel											Donaghadee	62.3	WNW 5	10	12	+1.0	6	5.0	7	10	0	0	
Andänes	50.8	SE 1	20	8	+1.0	1.40	9	9	0	0	Yarmouth	58.5	WNW 3	40	8	-	0	5	10	4	0	0	
Röst											Blacksod	65.3	N 5	11	12	-	0	1	5.0	9	10	0	
Jan Mayen	60.0	WNW 5	11	3	-1.0	2.20	8	80	0	10	Calshot	61.2	WNW 3	12	10	+1.0	1	2.0	7	10	0	0	
Färder	46.5	WNW 2	00	11	+1.0	0.250	2	0	0	0	Thorshavn	61.5	WNW 4	11	7	+0.5	1	5.0	6	10	0	0	
Vardö											Seydisfjord	64.3	Stille	14	6	-1.0	1	1.0					
Brännö	45.2	E 1	12	4	+1.5	2.20	10	0	0	0	Acureyri	63.0	N 1	13	9	-1.5	2	1.0					
Utsire	50.8	N 6	30	10	+1.5	5.20	9	80	0	10	Isafjord												
Dombas	46.8	Stille	41	5	0	0.50	10	9	1	14	Reykjavik	66.7	SW 1	27	8	-0.5	3	4	10	10	0	0	
Helsingfors	47.0	SSW 4	51	10	0	0.20	10	0	0	0	Vestmannö	66.6	WNW 6	12	7	-	0	1	4				
Vasa	48.0	E 4	00	11	+1.0	0.250	10	8	-	5	Alexandrovska												
Kuopio	50.0	SW 3	10	10	+1.0	1	4.0	80	0	0	Archangelsk	48.8	SW 4	bed.	10	+0.8							
Dorpat											Ust-Zylma	49.3	SW 4		9	+0.5							
Riga	50.3	SW 6	16	11	+0.5	6.50	9	9	1	8	Matochkin-Sharr												
Warschau	58.5	SW 3	11	10	-0.5	1.20	9	70	0	0	Dickson												
Lemberg	62.0	SW 2	01	11	-	0.10	3	70	0	4	Petersburg	51.3	SSW 2	W bed.	8	-	0						
Pinsk	57.5	SW 5	10	9	-0.5	1.0	6	70	0	8	Teherdyn												
Wilna	55.4	SSW 4	10	9	+1.0	1.10	9	70	0	8	Moskau	54.0	SW 2	bed.	10	-0.6							
Krakau	60.9	WNW 2	11	13	-	1	10	60	0	6	Kasan	58.3	Stille	bed.	9	-0.5							
Posen	53.4	SW 5	11	10	+0.5	1.50	9	80	0	9	Kiew	62.6	W 2	heiter	7	+0.5							
Prag	54.8	SW 5	11	10	0	1.20	8	80	0	8	Ufa	60.1	SW 4	bed.	15	+0.1							
Eger	54.5	SSW 3	11	8	-0.5	1.20	9	70	0	6	Saratow												
Orenburg	62.2	Stille	11	9	-	1	10	5	0	7	Orenburg	62.6	ENE 3	bed.	13	+0.2							
Kaschau	62.7	SW 1	00	8	-	1	10	5	0	3	Odessa												
Olmütz	61.1	SE 1	12	9	-	1	20	9	0	3	Sewastopol												
Budapest	62.8	Stille	bed.	8							Astrachan	60.7	SW 2	12	7	-	0						
Belgrad											Emba	67.8	Stille	heiter	14	+0.2							
Serajewo											Batum												
Agram											Baku	59.7	SSW 3		2.5	-	0						
Sofia	62.0	WNW 1	W bed.	14	+0.2			9	0	13	Tobolsk	61.8	SSW 1	W bed.	13	+0.2							
Athen											Omsk	61.6	W 2	bed.	11	+1.5							
Korfu											Tashkent												
Turin	60.6	Stille	11	16	+1.0	1.10	8	70	0	13	V. Imbatskoe												
Genua	57.7	NE 2	01	15	+2.5	1.10	3	80	0	0	Tomak	57.2	Stille	1.2 bed.	12	-	0						
Livorno											Irkutsk												
Ancona	61.4	NW 1	01	20	+1.0	0.10	2	50	0	1	Jakutsk												
Maddalena	59.7	W 7	00	19	+2.5	0.10	-	70	0	0	Wladivostok	60.0	ESE 4	W bed.	18	-0.3							
Messina	62.0	NW 1	01	25	+1.0	0.20	2	50	0	0	Tanger												
Tarent	62.0	Stille	01	23	+1.0	0.20	-	50	0	0	Agadr	62.7	Stille	heiter	18								
Venedig											Bou Denb												
Rom	62.1	SW 1	12	21	+0.5	1.20	7	60	0	14	Oran												
Malta											Algier												
Madrid	62.7	ENE 1	01	16							Setif												
La Coruña	65.8	Stille	01	16							Tunis												
Mahon	62.8	NE 3	00	22							Aleppo												
Malaga											Beyruth												
Horta																							
Funchal																							

NORD-AMERIKA 2 UHR NACHTS

STATION	Luftdr.	Wind	STATION	Luftdr.	Wind	STATION	Luftdr.	Wind	STATION	Luftdr.	Wind
St. Johns	762	SW 2	La Pas								