

WETTERBERICHT DER DEUTSCHEN SEEWARTE

JAHGANG 50, Nr. 252

VERLAGSORT HAMBURG

Dittwoch, den 9. Sept. 1925

Mitteleuropäische Zeit — Luftdruck reduziert auf 0° Temperatur, Meeresspiegel und Schwere in 45° Breite — Temperatur in Celsius-Graden — Windstärke nach Beaufortskala (12 = Orkan) — Wetter: 00 bis 09 wolkenlos bis halb bedeckt; 10 bis 19 halb bis ganz bedeckt; 20 bis 29 Dunst oder Nebel; 30 bis 39 Schauer; 40 bis 49 Rieselregen; 50 bis 59 sonstiger Regen; 60 bis 69 Schnee; 70 bis 79 Graupel oder Regen und Schnee gemischt; 80 bis 89 Hagel; 90 bis 99 Gewitter — W = Witterungsverlauf seit der letzten Beobachtung: 0 = wolkenlos bis halb bedeckt, 1 = wolkig, 2 = anhaltend ganz bedeckt, 3 = Dunst oder Nebel, 4 = dichter Nebel, 5 = Schauer, 6 = Regen oder Rieselregen, 7 = Schnee, 8 = Graupeln oder Hagel, 9 = Gewitter — Relative Feuchtigkeit: 0 — 95 bis 100%, 9 — 90 bis 94%, 8 — 80 bis 89%, 7 — 70 bis 79%, 6 — 60 bis 69%, 5 — 50 bis 59%, 4 — 40 bis 49%, 3 — 30 bis 39%, 2 — 20 bis 29%, 1 — 10 bis 19%

DEUTSCHE STATIONEN	GESTERN NACHMITTAG 2 UHR										GESTERN ABEND 7 UHR													
	Uhrzeit	Luftdruck	Wind	Wetter	Temperat.	Luftdruck Charakter. u. Ander.	W	Wolken (in Zehntel)	Rel. Feucht.	Seegang	Wolkenshöhe	Uhrzeit	Luftdruck	Wind	Wetter	Temperat.	Luftdruck Charakter. u. Ander.	W	Wolken (in Zehntel)	Rel. Feucht.	Seegang	Wolkenshöhe		
Borkum	12	756.4	NW 3	50	15	-0.5	5	10	10	0	6	7	756.5	NW 3	10	12	+0.5	5	20	6	0	6	6	
Helgoland	12	756.5	NW 3	bed.	15	-0.5	5	10	10	0	6	7	756.5	NW 3	bed.	12	+0.5	5	20	6	0	6	6	
Altenwalde	12	50.5	WSW 2	16	14	-0	5	0.5	3	+0.5	7	5	55.1	NW 1	35	12	+0.5	4	20	3	0	0	4	
Bremen	12	55.2	WSW 2	16	15	-0	5	20	3	0	8	4	55.1	NW 2	11	12	+0.5	5	20	3	0	7	14	
Hamburg	12	55.2	WSW 2	16	15	-0	5	20	3	0	8	4	55.6	NW 3	55	11	+1.5	6	20	3	0	9	14	
Kiel	12	55.6	NW 2	11	15	-0	6	-3	3	0	8	3	55.4	NW 2	01	11	+0.8	1	-3	0	1	15	9	
Warnemünde	12	54.4	SW 3	51	13	-0.5	6	4	18	0	4	4	53.8	WSW 1	12	11	-0	5	10	5	0	1	15	
Swinemünde	12	54.2	SW 5	11	15	+0.5	1	50	10	0	6	6	53.1	SW 5	Regen	12	-0.2	0	2	10	5	0	1	14
Rügenwaldermünde	12	53.8	NW 4	10	13	+1.0	5	4	9	0	6	6	53.5	SW 3	10	12	-0	2	10	10	0	1	13	
Danzig	12	52.8	W 3	12	14	+0.5	1	20	8	0	7	5	53.1	SW 3	16	12	-0	2	10	10	0	1	15	
Königsberg	12	52.8	W 3	12	14	+0.5	1	20	8	0	7	5	52.9	W 3	12	13	+0.5	1	20	5	0	1	15	
Memel	12	51.4	W 4	11	11	-0	6	10	10	0	4	4	51.5	W 3	12	13	+0.5	1	20	5	0	1	15	
Aachen	12	56.3	NW 6	11	14	-0.5	1	10	10	0	7	4	56.3	NW 1	30	12	+0.5	5	0.05	10	0	1	15	
Zemmergen	12	57.1	WSW 5	11	14	-0	6	50	3	0	7	4	57.4	W 5	51	12	+0.5	6	10	10	0	1	15	
Hannover	12	59.8	SW 7	11	11	-0	6	20	10	0	7	5	59.0	WSW 5	30	11	-0	3	20	10	0	1	15	
Magdeburg	12	56.5	W 3	43	11	-1.0	5	4	10	0	9	4	56.1	W 2	57	12	-0.8	6	2	10	0	1	15	
Dresden	12	56.5	W 3	43	11	-1.0	5	4	10	0	9	4	56.1	SW 3	50	10	-0.5	6	10	10	0	1	15	
Berlin	12	63.8	WSW 5	10	13	-1.0	5	4	10	0	7	5	63.1	SW 2	51	11	-0	6	10	10	0	1	15	
Grünberg in Schles.	12	62.3	WSW 2	11	12	-0	6	4	10	0	8	2	61.5	SW 2	16	12	-0	6	4	10	0	1	15	
Breslau	12	61.2	W 1	40	18	-1.0	6	20	5	0	8	2	61.2	W 1	40	18	-1.0	6	20	5	0	1	15	
Frankfurt a. M.	12	62.5	W 1	02	14	-0.5	0	20	3	0	6	0	62.5	W 1	02	14	-0.5	0	20	3	0	1	15	
Karlsruhe	12	62.3	N 2	11	11	-0	2	20	3	0	6	0	62.3	N 2	11	11	-0	2	20	3	0	1	15	
Friedrichshafen	12	62.6	N 1	11	12	-0	1	20	3	0	6	0	62.6	N 1	11	12	-0	1	20	3	0	1	15	
Hamburg	12	61.5	SW 2	16	12	-0	6	4	10	0	8	2	61.5	SW 2	16	12	-0	6	4	10	0	1	15	
München	12	61.2	W 1	40	18	-1.0	6	20	5	0	8	2	61.2	W 1	40	18	-1.0	6	20	5	0	1	15	
Kahler Asten 852	12	658.6	W 7	27	4	+0.5	6	20	10	0	9	5	658.6	W 7	27	4	+0.5	6	20	10	0	1	15	
Wasserkuppe (Höhe) 950	12	655.8	WSW 5	30	4	+0.5	6	0.05	10	0	6	0	655.8	WSW 5	30	4	+0.5	6	0.05	10	0	1	15	
Feldberg in Taunus 801	12	658.6	W 7	27	4	+0.5	6	20	10	0	9	5	658.6	W 7	27	4	+0.5	6	20	10	0	1	15	
Brocken 1148	12	658.6	W 7	27	4	+0.5	6	20	10	0	9	5	658.6	W 7	27	4	+0.5	6	20	10	0	1	15	
Fichtelberg 1218	12	658.6	W 7	27	4	+0.5	6	20	10	0	9	5	658.6	W 7	27	4	+0.5	6	20	10	0	1	15	
Schneeberg 1608	12	658.6	W 7	27	4	+0.5	6	20	10	0	9	5	658.6	W 7	27	4	+0.5	6	20	10	0	1	15	
Feldberg i Schwarzw. 1897	12	658.6	W 7	27	4	+0.5	6	20	10	0	9	5	658.6	W 7	27	4	+0.5	6	20	10	0	1	15	
Zugspitze 2964	12	658.6	W 7	27	4	+0.5	6	20	10	0	9	5	658.6	W 7	27	4	+0.5	6	20	10	0	1	15	
Säntia 2600	12	658.6	W 7	27	4	+0.5	6	20	10	0	9	5	658.6	W 7	27	4	+0.5	6	20	10	0	1	15	
Sonnblök 3106	12	658.6	W 7	27	4	+0.5	6	20	10	0	9	5	658.6	W 7	27	4	+0.5	6	20	10	0	1	15	

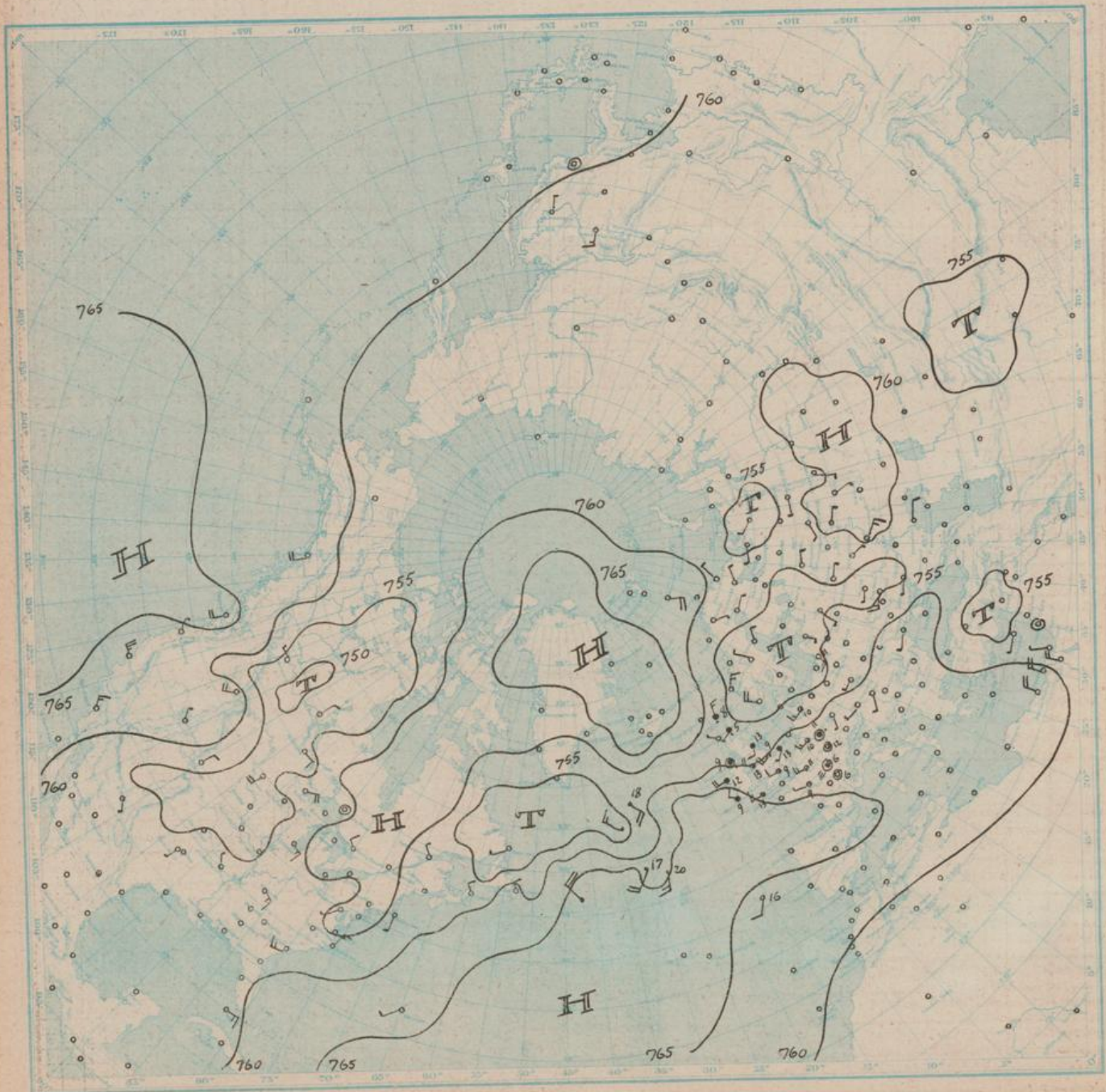
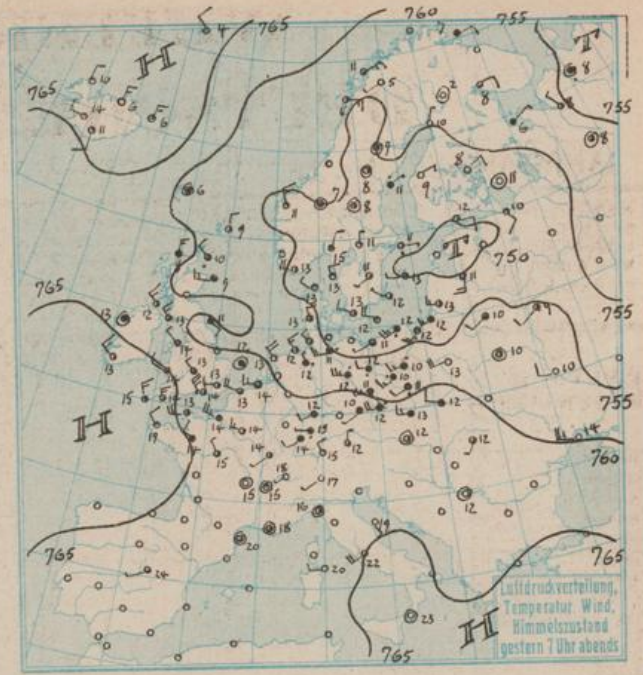
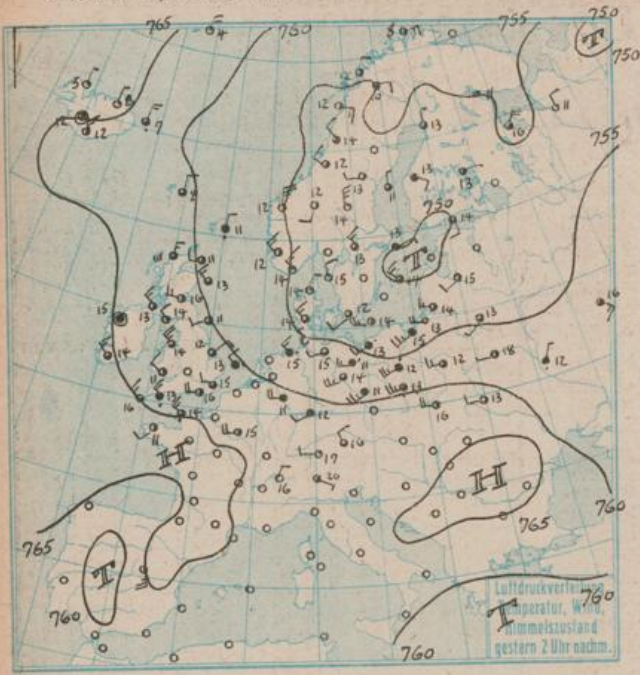
Luftdruck der Bergstationen nicht auf Schwere und Meeresspiegel reduziert

KÜSTENSTATIONEN UND FEUERSCHIFFE		HEUTE MORGEN 8 UHR												
NACHMITTAG UND ABEND DES VORTAGES		DEUTSCHE STATIONEN	Uhrzeit	Luftdruck	Wind	Wetter	Temperat.	Luftdruck Charakter. u. Ander.	W	Wolken (in Zehntel)	Rel. Feucht.	Seegang	Wolkenshöhe	
List	2p: NW 2-4 heiter, gute Sicht See II	Borkum	8	756.3	NW 2	10	11	-0.5	2	20	10	0	6	
Bölk	7p: W 2-4 leichter Regen, gute Sicht See II	Wilhelmshaven	8	56.9	SW 2	11	13	-0	5	10	4	0	3	
Arkona	7p: 75.9 WSW 3, W 12, Temp 12°, Sicht 50km See I	Altenwalde	8	41.1	N 5	bed.	11	-0	5	20	7	0	0	
Ansenjade	7p: W 4 wolkig, See II	Bremen	8	56.4	WSW 2	16	11	-0	5	20	7	0	0	
Marienleuchte	7p: 759.0 W 1, W 10, Temp 14°, Sicht 50km See I	Hamburg	8	57.0	WSW 3	12	13	-0	1	10	5	0	0	
Borkumriff	7p: 756.1 NW 4, W 11, Temp 12°, WT 16°	Groß-Borstel	8	57.0	WSW 3	12	13	-0	1	10	5	0	0	
Amrumbank	7p: NW 3 wolkig, See II	Kiel	8	56.4	SW 2	01	10	-0	0	-5	0	0	0	
Adlergrund	7p: W 5 wolkig, See III, Barometer nichtbar, WT 12.2	Warnemünde	8	56.6	NW 1	11	13	+1.0	1	20	6	0	0	
Borkum	7p: NW 3 heiter, See III, Barometer nichtbar	Swinemünde	8	55.5	WSW 3	11	11	+0.5	6	10	8	0	0	
	7p: 756.5 NW 3, W 10, Temp 15°	Rügenwaldermünde	8	53.7	W 4	11	13	+0.3	0	10	3	0	0	
		Danzig	8	53.9	WSW 5	11	12	+0.5	6	20	8	0	0	
		Königsberg	8	52.7	WSW 2	35	11	-0	5	4	5	0	0	
		Memel	8	51.6	N 2	13	12	-0.5	5	20	9	0	0	
		Aachen	8	59.6	SW 4	40	11	-0.5	3	20	10	0	0	
		Zemmergen	8	58.4	SW 1	11	9	-0.5	5	0.2	10	0	0	
		Hannover	8	58.3	SW 1	12	11	-0	1	20	8	0	0	
		Magdeburg	8	58.9	WSW 2	10	11	+0.5	6	20	7	0	0	
		Dresden	8	59.8	WSW 4	11	11	+1.0	6	20	6	0	0	
		Berlin	8	57.9	WSW 2	10	11	+1.0	6	2	10	0	0	
		Grünberg i. Schles.	8	59.5	WSW 3	16	11	+1.0	6	10	9	0	0	
		Breslau	8	59.0	WSW 4	10	12	+0.5	6	20	6	0	0	
		Frankfurt a. M.	8	60.9	WSW 1	11	15	+0.5	1	0.2	5	0	0	
		Karlsruhe	8	61.1	SW 2	50	12	-0	5	20	9	0	0	
		Friedrichshafen	8	61.0	Stille	11	8	+0.5	1	20	9	0	0	
		Bamberg	8	61.5	SW 1	55	10	-0	6	20	10	0	0	
		München	8	63.4	W 1	16	7	-0	3	10	10	0	0	
		Kahler Asten 852	8	658.6	W 7	27	4	+0.5	6	20	10	0	0	
		Wasserkuppe (Höhe) 950	8	658.6	W 7	27	4	+0.5	6	20	10	0	0	
		Feldberg in Taunus 801	8	658.6	W 7	27	4	+0.5	6	20	10	0	0	
		Brocken 1148	8	658.6	W 7	27	4	+0.5	6	20	10	0	0	
		Fichtelberg 1218	8	658.6	W 7	27	4	+0.5	6	20	10	0	0	
		Schneeberg 1608	8	658.6	W 7	27	4	+0.5	6	20	10	0	0	
		Feldberg i. Schwarzw. 1897	8	658.6	W 7	27	4	+0.5	6	20	10	0	0	
		Zugspitze 2964	8	658.6	W 7	27	4	+0.5	6	20	10	0	0	
		Säntia 2600	8	658.6	W 7	27	4	+0.5	6	20	10	0	0	
		Sonnblök 3106	8	658.6	W 7	27	4	+0.5	6	20	10	0	0	

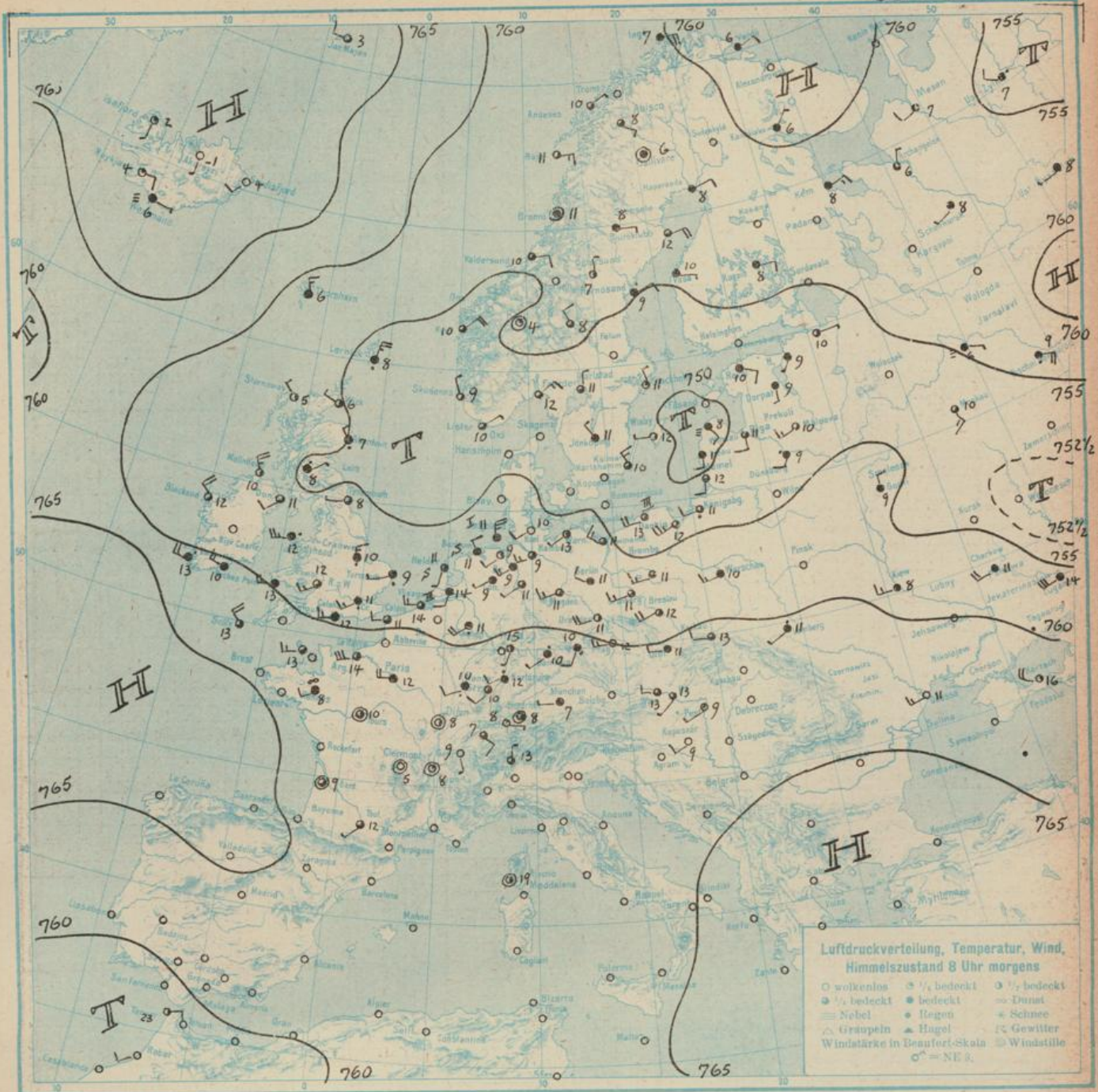
Luftdruck der Bergstationen nicht auf Schwere und Meeresspiegel reduziert

Nachdruck und Verwertung für öffentliche Vorhersage verboten!

Mittwoch, 9. September 1925



Luftdruck, Temperatur, Wind, Himmelszustand der nördlichen Halbkugel



ALLGEMEINE ÜBERSICHT 8 Uhr morgens: Mittwoch, 9. September 1925

Die Zyklone über Skandinavien und den Ostseeländern dehnt einerseits südöstlich, auf der anderen Seite aber auch wieder westlich nach der Nordsee ihren Einfluß aus. Sie hat durch eine flache Rinne tiefen Druckes die Hochdruckbrücke zwischen dem Azorenhoch und dem über Island durchbrochen und gewinnt nun Anschluß an die neuen Zyklonengebilde über dem Nordatlantik. Es ist seit der letzten Nacht eine Besserung in der Wetterlage eingetreten, statt des lang anhaltenden Nordwestweters ist eine Westwindwetterlage eingetreten. Dadurch, daß der Druck über Westeuropa fällt, über Skandinavien aber weiter steigt, ist eine Spaltung des nördlich von uns liegenden Tiefdrucksystems möglich und eine Besserung scheint sich anzubahnen. Bei westlicher Luftzufuhr und wechselnder Bewölkung sind aber noch immer - wenn auch vereinzelt - Niederschläge möglich.

WETTERAUSSICHTEN AN DER DEUTSCHEN KÜSTE für Donnerstag, 10. September 1925

NORDSEE, westl. OSTSEE Mässige westliche Winde, wechselnde Bewölkung, vereinzelt noch Regenfälle, Temperaturanstieg.

mittlere OSTSEE: (W. Swinemünde) Zunächst noch leicht böige westl. nach vorübergehendem Abflauen auf südl. Richtungen auffrischende Winde, wolkig, leichte Niederschläge, tags etwas wärmer.

östl. OSTSEE: (W. Königsberg) Schwachwindig, Morgennebel, dann anklarend, keine nennenswerten Niederschläge, mässig kühl.

Sturmwarnungen:

i. A. N. Kumpfer.

Mittwoch, den 9. September 1925

STATION	MORGEN										STATION	MORGEN												
	Luftdruck	Wind	Wetter	Temperatur	Luftdruck Charakter. u. Ander.	W	Schweitz in mm	Wolken (in Zehnteln)	Rel. Feucht.	Feuchtigkeit		Minimum	Seegang	Luftdruck	Wind	Wetter	Temperatur	Luftdruck Charakter. u. Ander.	W	Schweitz in mm	Wolken (in Zehnteln)	Rel. Feucht.	Feuchtigkeit	Minimum
Wien	62.2	SE	1	10	0	0	0	0	0	0	0	Rochefort												
Zürich	64.1	E	1	02	0	0	0	0	0	0	0	Bayonne												
Bern	64.1	SE	2	10	0	0	0	0	0	0	0	Bordeaux	64.1	Stille	0	0	0	0	0	0	0	0	0	0
Genf	61.2	SE	1	00	0	0	0	0	0	0	0	Clermont	60.7	Stille	01	5	0	0	0	0	0	0	0	0
Lugano	64.3	N	1	00	0	0	0	0	0	0	0	Dijon	62.3	Stille	01	5	0	0	0	0	0	0	0	0
Helder	58.3	SW	1	16	0	0	0	0	0	0	0	Calais	59.6	W	2	11	0	0	0	0	0	0	0	0
Vlissingen	58.8	W	3	10	0	0	0	0	0	0	0	Brest												
Utrecht	57.8	SW	2	0	0	0	0	0	0	0	0	Paris	62.1	W	4	11	0	0	0	0	0	0	0	0
Kopenhagen												Perpignan												
Skagen												Rennes	63.5	W	2	25	0	0	0	0	0	0	0	0
Hanstholm												Strasbourg	62.3	SW	2	10	0	0	0	0	0	0	0	0
Blaavendshuk												Toulouse	64.2	SW	1	12	0	0	0	0	0	0	0	0
Hammershus												Tours	64.0	Stille	11	10	0	0	0	0	0	0	0	0
Abisko	58.8	SE	1	0	0	0	0	0	0	0	0	Ajaccio	62.3	Stille	01	19	0	0	0	0	0	0	0	0
Haparanda	58.5	ENE	2	16	0	0	0	0	0	0	0	Le Havre	61.0	0	6	11	0	0	0	0	0	0	0	0
Stensele	58.3	E	1	10	0	0	0	0	0	0	0	Marignane	63.1	Stille	01	15	0	0	0	0	0	0	0	0
Oestersund	57.1	N	1	01	0	0	0	0	0	0	0	Nancy	62.4	W	2	30	0	0	0	0	0	0	0	0
Hernösand	56.1	NE	2	30	0	0	0	0	0	0	0	Lerwick	59.4	ENE	5	57	0	0	0	0	0	0	0	0
Särna	59.0	NW	2	10	0	0	0	0	0	0	0	Renfrew	59.2	NE	1	57	0	0	0	0	0	0	0	0
Karlstad	54.6	N	1	0	0	0	0	0	0	0	0	Cranwell	57.5	N	3	51	0	0	0	0	0	0	0	0
Stockholm	52.6	NW	1	0	0	0	0	0	0	0	0	Scilly	63.3	NW	4	11	0	0	0	0	0	0	0	0
Jonköping												Wick	55.8	W	1	11	0	0	0	0	0	0	0	0
Wisby	50.8	W	1	00	0	0	0	0	0	0	0	Malinhead	56.2	NW	5	06	0	0	0	0	0	0	0	0
Kalmar	52.6	ENE	3	11	0	0	0	0	0	0	0	Tynemouth	55.9	W	1	13	0	0	0	0	0	0	0	0
Gällivare	59.7	SE	0	0	0	0	0	0	0	0	0	Pembroke	54.8	W	4	12	0	0	0	0	0	0	0	0
Karlskamm												Roches Point	62.1	W	3	11	0	0	0	0	0	0	0	0
Bjuröklubb	56.9	ENE	4	11	0	0	0	0	0	0	0	Croydon	54.9	W	3	51	0	0	0	0	0	0	0	0
Quade Hook												Aberdeen	55.1	W	1	30	0	0	0	0	0	0	0	0
Spitzbergen												Valentia	62.1	W	4	30	0	0	0	0	0	0	0	0
Ingö	54.8	E	4	10	0	0	0	0	0	0	0	Plymouth												
Valdersund	66.1	E	2	12	0	0	0	0	0	0	0	Guernsey	62.1	W	3	10	0	0	0	0	0	0	0	0
Kinn	54.2	NE	4	11	0	0	0	0	0	0	0	Stornoway	56.0	W	1	06	0	0	0	0	0	0	0	0
Lister	54.0	NE	1	11	0	0	0	0	0	0	0	Holyhead	57.0	W	5	51	0	0	0	0	0	0	0	0
Bären-Insel	63.8	SE	3	15	0	0	0	0	0	0	0	Donaghadee	56.6	W	2	16	0	0	0	0	0	0	0	0
Andänes	57.6	NE	1	12	0	0	0	0	0	0	0	Yarmouth	55.1	W	1	41	0	0	0	0	0	0	0	0
Röst	56.8	E	3	12	0	0	0	0	0	0	0	Blacksod	58.8	NW	4	11	0	0	0	0	0	0	0	0
Jan Mayen	65.8	W	2	11	0	0	0	0	0	0	0	Calshot	54.9	W	3	11	0	0	0	0	0	0	0	0
Färder	64.5	NE	2	12	0	0	0	0	0	0	0	Thorshavn	52.0	NW	3	16	0	0	0	0	0	0	0	0
Vardö	60.0	NE	2	11	0	0	0	0	0	0	0	Seydistsjord	67.8	SW	4	00	0	0	0	0	0	0	0	0
Brönö	52.0	Stille	0	0	0	0	0	0	0	0	0	Acureyri	66.4	S	1	00	0	0	0	0	0	0	0	0
Utsire	56.1	NW	1	10	0	0	0	0	0	0	0	Isafjord	66.2	S	1	01	0	0	0	0	0	0	0	0
Dombås	55.1	Stille	0	0	0	0	0	0	0	0	0	Reykjavik	66.6	E	2	01	0	0	0	0	0	0	0	0
Helsingfors												Vestmannö	69.2	E	1	26	0	0	0	0	0	0	0	0
Vasa	55.7	E	1	12	0	0	0	0	0	0	0	Alexandrovska												
Kuopio	56.3	E	2	16	0	0	0	0	0	0	0	Archangelsk	58.0	NNE	1	bed.	0	0	0	0	0	0	0	0
Dorpat	52.4	S	1	16	0	0	0	0	0	0	0	Ust-Zylma	54.7	NW	2	Reigen	0	0	0	0	0	0	0	0
Riga	54.9	S	2	10	0	0	0	0	0	0	0	Matochkin-Sharr												
Warschau	56.7	W	3	11	0	0	0	0	0	0	0	Dickson												
Lemberg	60.9	SW	1	60	0	0	0	0	0	0	0	Petersburg	53.6	E	1 3/4 bed.	10	0	0	0	0	0	0	0	0
Pinsk												Tscherdyn	56.2	W	4	bed.	8	0	0	0	0	0	0	0
Wilna												Moskau	54.7	SSE	3	Reigen	10	0	0	0	0	0	0	0
Krakau	60.2	W	2	11	0	0	0	0	0	0	0	Kasan	60.3	SE	1	bed.	9	0	0	0	0	0	0	0
Posen	58.1	W	3	11	0	0	0	0	0	0	0	Kiew	54.9	W	3	0	0	0	0	0	0	0	0	0
Prag	60.5	W	2	00	0	0	0	0	0	0	0	Ufa	63.0	SE	2 1/4 bed.	8	0	0	0	0	0	0	0	0
Eger	61.0	SW	2	51	0	0	0	0	0	0	0	Saratow	56.7	SE	3	bed.	12	0	0	0	0	0	0	0
Fraßburg	61.7	SW	1	11	0	0	0	0	0	0	0	Orenburg												
Kaschau												Odessa	63.5	W	3	01	0	0	0	0	0	0	0	0
Olmütz	60.4	W	2	11	0	0	0	0	0	0	0	Sewastopol												
Budapest	62.7	SW	1	1/2 bed.	0	0	0	0	0	0	0	Astrachan	56.2	SSW	1 1/2 bed.	21	0	0	0	0	0	0	0	0
Belgrad												Emba												
Serajewo												Batum												
Agram												Baku												
Sofia												Tobolsk												
Athen												Omsk												
Korfu												Tashkent	56.4	E	1	01	20	0	0	0	0	0	0	0
Tarin												V. Imbatskoe												
Genua												Tomsk												
Livorno												Irkutsk												
Ancona												Jakutsk												
Maddalena												Wladivostok	66.1	Stille	3/4 bed.	14	0	0	0	0	0	0	0	
Messina												Tanger	54.0	E	2 1/2 bed.	23	0	0	0	0	0	0	0	
Tarent												Agadir												
Venedig												Bou Denb												
Rom												Oran												
Malta												Aigler												
Madrid												Selk												
La Coruña												Tunis												
Mahon												Aleppo												
Malaga												Bejruth												
Horta	64.7	Stille	0	21	0	0	0	0	0	0														
Funchal																								

NORD-AMERIKA 2 UHR NACHTS

STATION	Luftdr.	Wind	STATION	Luftdr.	Wind	STATION	Luftdr.	Wind	STATION	Luftdr.	Wind	STATION	Luftdr.	Wind
St. Johns	60	NW	2	La Pas	51	N	2	Bermuda	62	SE				