

# WETTERBERICHT DER DEUTSCHEN SEEWARTE

JAHRGANG 50, Nr. 261

VERLAGSORT HAMBURG

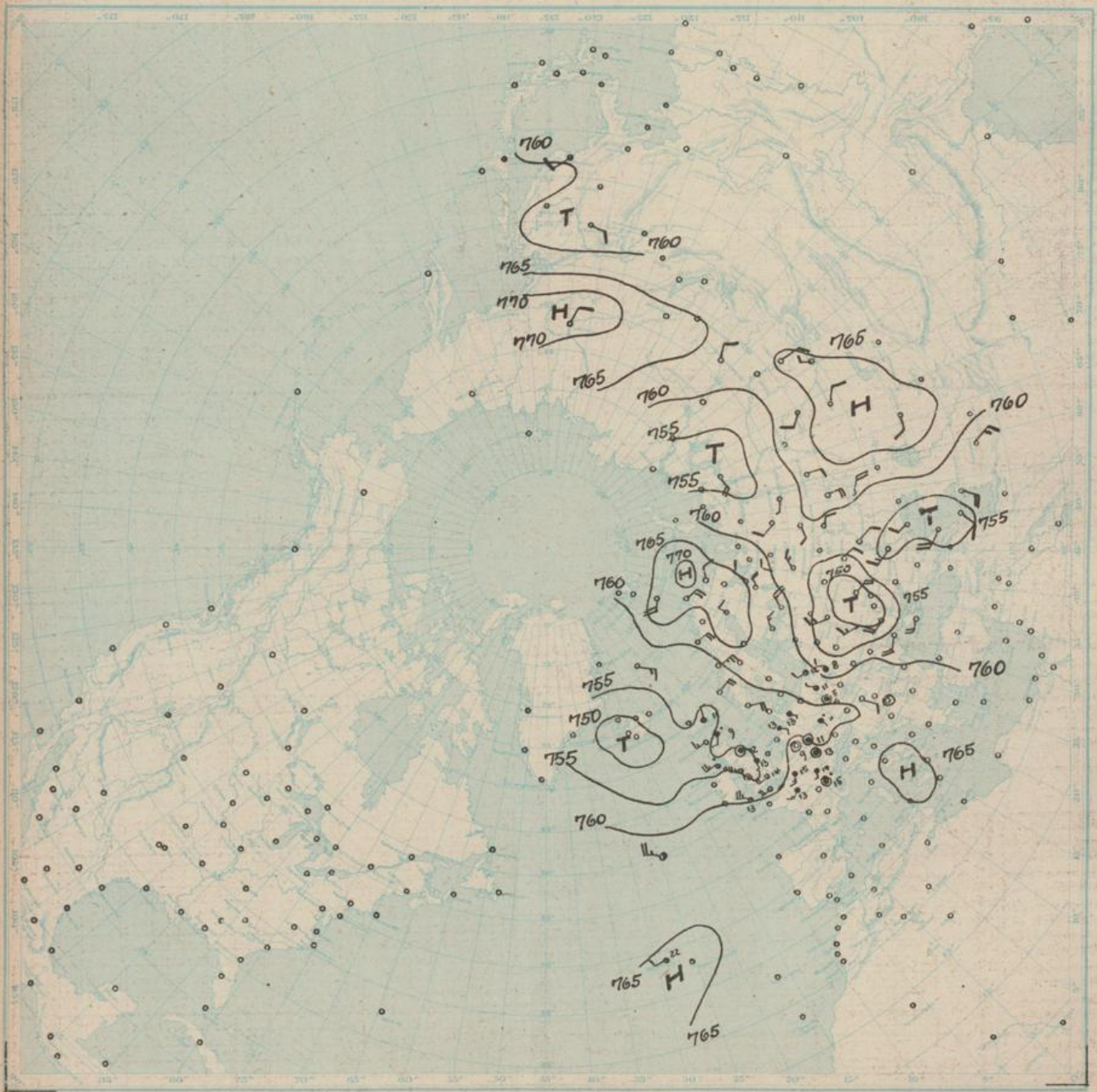
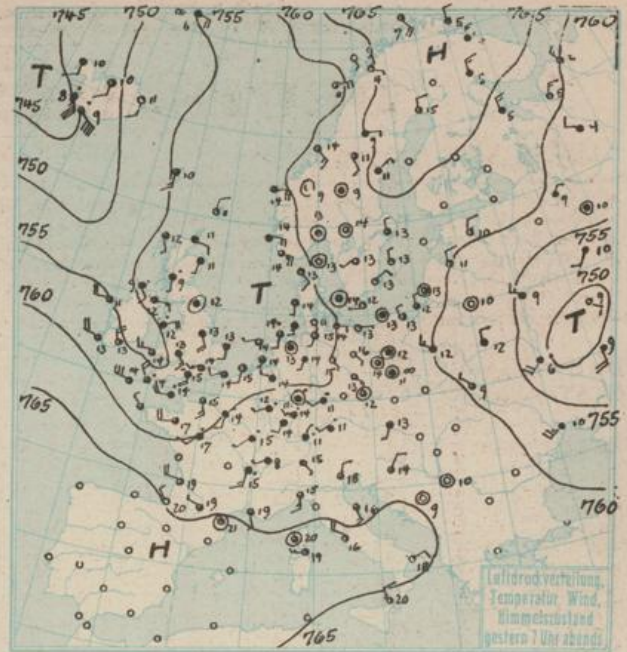
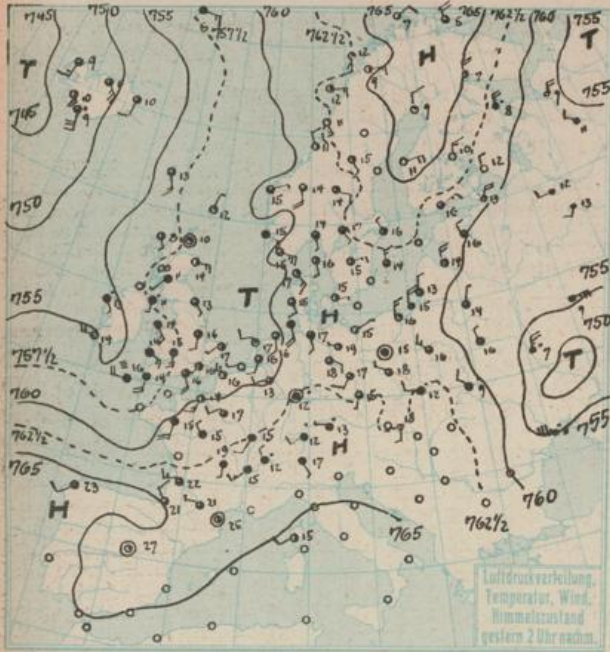
Freitag, den 18. Sept. 1925

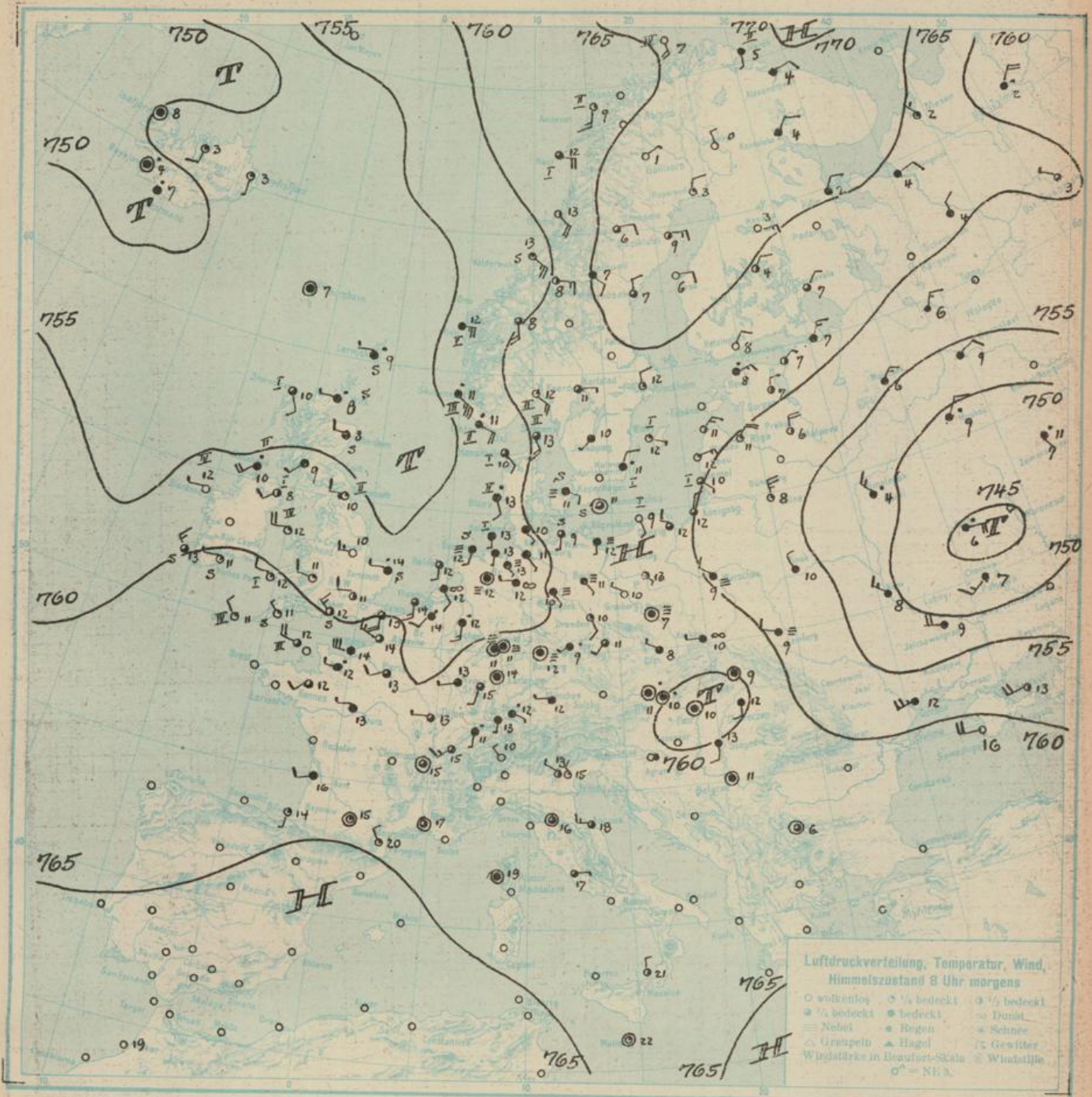
Mitteleuropäische Zeit — Luftdruck reduziert auf 0° Temperatur, Meeresspiegel und Schwere in 45° Breite — Temperatur in Celsius-Graden — Windstärke nach Beaufortskala (12 = Orkan) — Wetter: 00 bis 09 wolkenlos bis halb bedeckt; 10 bis 19 halb bis ganz bedeckt; 20 bis 29 Dunst oder Nebel; 30 bis 39 Schauer; 40 bis 49 Rieselregen; 50 bis 59 sonstiger Regen; 60 bis 69 Schnee; 70 bis 79 Graupel oder Regen und Schnee gemischt; 80 bis 89 Hagel; 90 bis 99 Gewitter — W = Witterungsverlauf seit der letzten Beobachtung: 0 = wolkenlos bis halb bedeckt, 1 = wolkgig, 2 = anhaltend ganz bedeckt, 3 = Dunst oder Nebel, 4 = dichter Nebel, 5 = Schauer, 6 = Regen oder Rieselregen, 7 = Schnee, 8 = Graupeln oder Hagel, 9 = Gewitter — Relative Feuchtigkeit: 0 = 95 bis 100%, 9 = 90 bis 94%, 8 = 80 bis 89%, 7 = 70 bis 79%, 6 = 60 bis 69%, 5 = 50 bis 59%, 4 = 40 bis 49%, 3 = 30 bis 39%, 2 = 20 bis 29%, 1 = 10 bis 19%

DEUTSCHE STATIONEN	GESTERN NACHMITTAG 2 UHR										GESTERN ABEND 7 UHR														
	Uhrzeit	Luftdruck	Wind	Wetter	Temperat.	Luftdruck Charakter. u. Ander.	W	Schwerheit in km	Wolken (in Zehntel)	Rel. Feucht.	Seegang	Wolkenhöhe	Uhrzeit	Luftdruck	Wind	Wetter	Temperat.	Luftdruck Charakter. u. Ander.	W	Schwerheit in km	Wolken (in Zehntel)	Rel. Feucht.	Seegang	Wolkenhöhe	
Borkum	2	788.2	SE 2	10	10	-	0	2	8	amtl	5	5	7	758.3	SE 2	40	14	-0.5	6	10	10	mi	0	0	5
Helgoland	2	788.2	SE 2	10	10	-	0	2	8	amtl	5	5	7	758.3	SE 2	40	14	-0.5	6	10	10	mi	0	0	5
Altenwalde	2	788.2	SE 2	10	10	-	0	2	8	amtl	5	5	7	758.3	SE 2	40	14	-0.5	6	10	10	mi	0	0	5
Bremen	2	788.2	SE 2	10	10	-	0	2	8	amtl	5	5	7	758.3	SE 2	40	14	-0.5	6	10	10	mi	0	0	5
Hamburg	2	60.6	SE 1	12	17	-1.0	1	10	5	amtl	5	5	7	59.7	SE 1	18	14	-0.5	3	10	10	mi	0	0	16
Kiel	2	61.4	SE 2	01	15	-0.5	0	2	2	amtl	7	9	8	61.1	SE 2	01	14	-0.5	0	0	20	1	0	15	9
Warnemünde	2	61.5	SE 1	00	18	-1.0	1	20	5	amtl	6	6	7	60.9	SE 1	01	13	-0.5	0	10	3	sh	7	0	18
Swinemünde	2	61.5	SE 1	00	18	-1.0	1	20	5	amtl	6	6	7	60.7	SE 1	01	13	-0.5	0	10	3	sh	7	0	18
Rügenwaldermünde	2	61.5	SE 1	00	18	-1.0	1	20	5	amtl	6	6	7	60.7	SE 1	01	13	-0.5	0	10	3	sh	7	0	18
Danzig	2	60.8	N 4	10	15	-0.5	1	50	5	amtl	7	6	7	60.9	NW 1	01	13	-0.5	1	50	4	sh	0	0	15
Königsberg	2	60.8	N 4	10	15	-0.5	1	50	5	amtl	7	6	7	60.1	NW 1	13	12	-0.5	1	10	3	sh	0	0	16
Memel	2	60.8	N 4	10	15	-0.5	1	50	5	amtl	7	6	7	60.1	NW 1	13	12	-0.5	1	10	3	sh	0	0	16
Aachen	2	59.9	WSW 2	11	13	-1.5	6	10	10	amtl	3	4	7	59.4	W 1	16	14	-0.5	0	6	10	mi	0	3	14
Rödingen	2	60.4	S 2	11	14	-1.0	1	20	10	amtl	5	7	7	59.4	SE 1	11	13	-1.5	0	2	10	mi	0	0	14
Hannover	2	60.7	SE 2	11	13	-1.5	1	20	5	amtl	4	5	7	60.4	SE 1	11	14	-0.5	1	10	10	mi	0	0	16
Magdeburg	2	60.7	SE 2	11	13	-1.5	1	20	5	amtl	4	5	7	60.4	SE 1	11	14	-0.5	1	10	10	mi	0	0	16
Dresden	2	61.7	SW 2	10	17	-1.5	1	20	7	amtl	4	3	7	60.9	SE 3	11	13	-0.5	1	20	3	sh	0	0	17
Berlin	2	62.2	W 1	01	19	-1.5	0	4	6	amtl	4	5	7	60.2	SE 4	01	16	-0.3	0	1	4	sh	0	0	13
Grünberg in Schles.	2	61.9	NW 1	10	18	-2.0	5	10	7	amtl	4	6	7	61.6	SE 1	12	14	-0.3	0	20	7	sh	0	0	13
Breslau	2	61.9	NW 1	10	18	-2.0	5	10	7	amtl	4	6	7	60.9	SE 1	26	11	-1.0	1	2	8	sh	0	0	18
Frankfurt a. M.	2	63.0	SE 1	12	15	-1.5	6	2	10	sh	3	3	7	60.3	SE 1	25	11	-0.5	6	0.5	10	sh	0	3	12
Karlsruhe	2	63.0	SE 1	12	15	-1.5	6	2	10	sh	3	3	7	60.3	SE 1	25	11	-0.5	6	0.5	10	sh	0	3	12
Friedrichshafen	2	63.0	SE 1	12	15	-1.5	6	2	10	sh	3	3	7	60.3	SE 1	25	11	-0.5	6	0.5	10	sh	0	3	12
Bamberg	2	63.7	W 1	15	18	-1.0	6	4	10	sh	8	3	7	61.5	SW 2	51	11	-0.5	6	2.0	10	mi	0	4	13
München	2	63.7	W 1	15	18	-1.0	6	4	10	sh	8	3	7	62.2	SW 3	53	11	-2.0	6	2	10	mi	0	4	13
Kahler Asten 882	2	63.7	W 1	15	18	-1.0	6	4	10	sh	8	3	7	62.2	SW 3	53	11	-2.0	6	2	10	mi	0	4	13
Wasshöhe (Höhe) 950	2	63.7	W 1	15	18	-1.0	6	4	10	sh	8	3	7	62.2	SW 3	53	11	-2.0	6	2	10	mi	0	4	13
Feldberg im Taunus 801	2	63.7	W 1	15	18	-1.0	6	4	10	sh	8	3	7	62.2	SW 3	53	11	-2.0	6	2	10	mi	0	4	13
Brocken 1149	2	63.7	W 1	15	18	-1.0	6	4	10	sh	8	3	7	62.2	SW 3	53	11	-2.0	6	2	10	mi	0	4	13
Fichtelberg 1218	2	63.7	W 1	15	18	-1.0	6	4	10	sh	8	3	7	62.2	SW 3	53	11	-2.0	6	2	10	mi	0	4	13
Schneeberg 1606	2	63.7	W 1	15	18	-1.0	6	4	10	sh	8	3	7	62.2	SW 3	53	11	-2.0	6	2	10	mi	0	4	13
Feldberg   Schwarz. 1891	2	63.7	W 1	15	18	-1.0	6	4	10	sh	8	3	7	62.2	SW 3	53	11	-2.0	6	2	10	mi	0	4	13
Zugspitze 2964	2	63.7	W 1	15	18	-1.0	6	4	10	sh	8	3	7	62.2	SW 3	53	11	-2.0	6	2	10	mi	0	4	13
Säntis 2500	2	63.7	W 1	15	18	-1.0	6	4	10	sh	8	3	7	62.2	SW 3	53	11	-2.0	6	2	10	mi	0	4	13
Sonnblick 8106	2	63.7	W 1	15	18	-1.0	6	4	10	sh	8	3	7	62.2	SW 3	53	11	-2.0	6	2	10	mi	0	4	13

Luftdruck der Bergstationen nicht auf Schwere und Meeresspiegel reduziert

KUSTENSTATIONEN UND FEUERSCHIFFE		HEUTE MORGEN 8 UHR														
NACHMITTAG UND ABEND DES VORTAGES		DEUTSCHE STATIONEN	Uhrzeit	Luftdruck	Wind	Wetter	Temperat.	Luftdruck Charakter. u. Ander.	W	Schwerheit in km	Wolken (in Zehntel)	Rel. Feucht.	Minimum	Seegang	Wolkenhöhe	
List	2p: SE 1-2 leicht bewölkt. Sicht. See II 7p: SE 1 bedeckt	Borkum	8	758.5	SE 1	27	12	+0.5	4	0.2	0	11	10	4	4	
Balk	2p: 760.9 SE 3. WW 12. Temp 17° Sicht 20km. See I 7p: 754.4 SE 4 " " " 14° " 20 " " I	Wilhelmshaven	8	59.2	S 1	11	13	-	0	5	2	10	mi	0	11	4
Arkona	2p: SE 1-2 leicht bewölkt. Sicht. See II 7p: SE 1 bedeckt	Helgoland	8	60.5	S 1	11	13	-	0	5	2	10	mi	0	11	4
Außenjade	2p: SE 1-2 leicht bewölkt. Sicht. See II 7p: SE 1 bedeckt	Altenwalde	8	59.1	S 1	26	12	-	0	3	1	mi	0	18	5	
Marienleuchte	2p: 768.0 SE 1. WW 01. Temp 10° 7p: 765.5 SE 1 " " " 14° " 20km. See II	Kronen	8	59.2	SE 1	26	13	-	0	6	1	mi	0	12	2	
Borkumriff	2p: 752.8 SE 3. WW 03. Temp 16° WT 16° 7p: 753.5 SE 2 " " " 15 " 15° " II	Hamburg	8	59.7	SE 1	11	11	+0.5	2	4	10	mi	0	10	5	
Amrumbank	2p: SE 1-2 leicht bewölkt. Sicht. See II 7p: SE 1 bedeckt	Groß-Borswal	8	59.7	SE 1	11	11	+0.5	2	4	10	mi	0	10	5	
Adlergrund	2p: SE 1-2 leicht bewölkt. Sicht. See II 7p: SE 1 bedeckt	Kiel	8	61.0	SE 1	11	10	+0.5	1	-	10	mi	0	10	6	
Borkum	6p: SE 2. WW 10. Temp 14°	Warnemünde	8	61.1	SE 1	11	9	-	0	2.0	8	mi	0	10	3	
		Swinemünde	8	61.5	SE 1	21	12	+0.3	0	0.5	1	mi	0	7	9	
		Rügenwaldermünde	8	61.6	SE 1	11	12	-	0	-	-	mi	0	7	9	
		Danzig	8	60.4	NW 2	11	12	-	0	1	20	7	mi	0	10	5
		Königsberg	8	59.6	SE 1	11	12	-	0	2.0	5	mi	0	10	5	
		Memel	8	59.5	SE 1	16	10	-0.5	5	10	8	mi	0	10	5	
		Aachen	8	59.4	SE 3	11	12	-	0	6	2	10	mi	0	10	3
		Rödingen	8	59.6	SE 1	27	12	-	0	4	0.05	10	mi	0	12	0
		Hannover	8	59.7	W 1	25	12	+0.5	3	2	10	mi	0	11	2	
		Magdeburg	8	60.2	SE 1	24	10	+0.5	3	1	9	sh on	0	8	6	
		Dresden	8	60.5	SE 2	02	10	+0.5	1	10	3	sh on	0	7	9	
		Berlin	8	60.2	SE 1	23	11	+1.0	0	0.5	3	mi	0	9	5	
		Grünberg i. Schles.	8	61.6	NW 1	01	10	+0.5	3	10	mi	0	9	4	9	
		Breslau	8	60.1	SE 1	24	11	+0.5	4	1	2	sh	0	3	4	
		Frankfurt a. M.	8	60.9	SE 1	27	11	+0.5	6	0.2	mi	0	2	10	1	
		Karlsruhe	8	60.3	SE 1	11	14	-	0	5	10	mi	0	10	4	
		Friedrichshafen	8	62.0	SE 1	41	12	-	0	10	10	mi	0	10	4	
		Bamberg	8													





ALLGEMEINE ÜBERSICHT 8 Uhr morgens: Freitag, den 18. September 1925

Die Ausläufer der bei Island liegenden Zyklone, welche sich bis zur Kanalgegend und Westdeutschland hin entwickelt hatten, sind nordostwärts weitergeschwankt. Die erste Regenfront erreichte gestern die Weserniederung und zog dann nordwärts. Ihre Reste vereinigten sich mit der zweiten Regenfront, die von England nach Südnorwegen wanderte. Der Luftdruck über Mitteleuropa steigt wieder, der stärkste Anstieg ist über Großbritannien und Westfrankreich zu erkennen, zugleich im Norden über dem weißen Meer. Wenn auch eine Wiederherstellung der Schönwetterlage nicht zu erwarten ist, so wird doch nach geringen Regenfällen wieder Aufheiterung eintreten. Herbstliche Frühnebel, zum Teil Strahlungsnebel treten in ganz Deutschland auf, dabei ist es auch tagsüber stark diesig. Diese Erscheinungen werden weiter anhalten. Das skandinavische Hoch, welches noch immer durch eine Hochdruckbrücke mit dem Mittelmeer- und Azorenhoch verbunden ist, wird sich weiter kräftigen, besonders durch den Kaltluftstrom auf der Rückseite der russischen Zyklone, sowie auch durch primären Luftdruckanstieg.

WETTERAUSSICHTEN AN DER DEUTSCHEN KÜSTE für Sonnabend, den 19. September 1925

**NORDSEE, wehl. OSTSEE** Schwache südliche, später rechtshendende Winde, nach geringen Regenfällen aufhebend, starke Dunstbildung, Temperatur keine wesentliche Änderung.

**mittlere OSTSEE:** (Wetterw. Swinemünde) Meist schwache Winde aus südlichen bis südöstlichen Richtungen, teils heiter, teils wolkig, nur unbedeutende Niederschläge, wenig Wärmeänderung.

**östl. OSTSEE:** (Wetterw. Königsberg) Schwachwindig, wolkig mit starker Neigung zur Nebelbildung, nur vereinzelt Regen, Temperatur wenig Änderung.

Sturmwarnungen:

i. A. v. Burgstahl.



Freitag, 18. September 1925

STATION	GESTERN NACHMITTAG					GESTERN ABEND					STATION	GESTERN NACHMITTAG					GESTERN ABEND										
	Luftdruck	Wind	Wetter	Temperat.	Schweiss in mm	Luftdruck	Wind	Wetter	Temperat.	Schweiss in mm		Niederschlag	Maximum der Lufttemp.	Luftdruck	Wind	Wetter	Temperat.	Schweiss in mm	Niederschlag	Maximum der Lufttemp.							
Wien	62.7	SW 2	5	12.5	10	63.5	SSW 1	5	11.6	2	5	13	Turin	63.5	WE 2	11	17	1	20	0	21						
Zürich	61.0	W 1	5	11	10	64.0	WSW 1	5	11.6	2	6	12	Genoa	63.2	S 3	11	15	6	20	4.2	21						
Bern	64.3	NNW 1	5	12	6	63.7	WSW 1	11	8	6	10	13	Livorno	65.2	SSE 3	11	16	5	20	0	21						
Genf	64.5	SE 1	11	17	1	63.3	SE 1	11	15	1	20	19	Ancona	64.3	W 3	02	17	6	10	0	21						
Lugano	58.8	W 2	00	17	0	57.2	WSW 1	11	14	1	20	0	Maddalena	65.0	NNW 2	00	20	0	20	0	21						
Heider	59.6	WSW 1	11	16	1	58.7	SSW 1	00	15	0	10	0	Messina	64.9	EHE 2	00	18	0	20	0	21						
Vlissingen	59.4	SW 2	11	16	1	58.6	S 1	11	14	1	4	0	Tarent	62.0	WSW 2	11	18	1	20	0	21						
Utrecht	62.4	E 1	11	15	1	61.6	Stille	12	14	1	10	0	Venedig	66.2	NW 4	01	16	0	50	0	23						
Kopenhagen	61.8	SSE 1	01	16	0	61.3	Stille	01	13	0	4	0	Rom	64.1	WSW 1	00	22	1	50	0.5	25						
Skagen	60.4	SE 3	01	17	0	57.6	SE 2	01	13	0	50	0	Madrid	66	SW 1	1/2	6d.	23									
Hansthalm	60.3	SSE 2	11	15	1	59.6	S 1	12	14	1	20	0	La Coruña	66	sw 1	00	24										
Blarswehuk	62.3	NW 1	11	13	1	61.3	W 1	01	12	3	10	0	Mahon	66	sw 1	00	24										
Hammershus	64.9	E 3	01	9	0	65.6	ESE 1	01	4	0	20	0	Malaga														
Abisko	66.6	N 2	01	9	0	67.4	N 2	01	5	1	20	0	Horta	88.6	SW 2	02	25	0	20	0	21						
Haparanda	65.9	E 2	11	9	2	66.0	E 2	11	9	2	20	0	Roohefort														
Stensele	64.1	SE 2	01	15	3	64.3	SE 2	11	11	1	20	0	Bayonne	65.3	NW 2	01	21	-	20	65.4	NW 1	00	20	-	20	0	20
Oostersund	61.5	ESE 2	11	14	1	62.2	Stille	11	9	1	20	0	Bordeaux	62.8	WSW 3	11	22	-	50	63.6	NNW 4	11	19	-	20	0	29
Hernösand	62.4	SE 1	10	17	1	62.5	Stille	11	14	1	0	17	Clermont	62.8	S 1	11	19	-	10								
Särna	63.7	NW 1	02	16	1	62.6	N 1	12	13	1	10	0	Dijon	62.8	SSW 2	11	15	-	4	62.2	SW 1	50	15	-	50	8	15
Karlstad	61.8	EHE 2	12	15	1	61.8	SW 1	12	15	0	50	0	Calais	59.6	W 5	11	16	-	10	58.2	WSW 2	11	14	-	20	0	21
Stockholm	61.6	N 3	11	14	5	61.0	N 1	00	13	5	20	0.2	Brest														
Jonköping	66.1	Stille	01	12	1	66.0	Stille	11	7	2	20	0	Paris	60.8	WSW 2	11	17	-	20	60.0	SSW 2	50	14	-	2	0.1	17
Wisby	66.3	NNE 4	01	10	1	60.6	Stille	11	7	2	20	0	Perpignan	63.9	Stille	01	25	-	50	65.5	Stille	01	21	-	20	0	26
Kalmar	66.3	NNE 4	01	10	1	60.6	Stille	11	7	2	20	0	Rennes	61.7	S 4	51	15	-	10	59.7	WSW 4	11	17	-	4	5	20
Gällivare	66.3	NNE 4	01	10	1	60.6	Stille	11	7	2	20	0	Straßburg														
Karlskamm	66.3	NNE 4	01	10	1	60.6	Stille	11	7	2	20	0	Toulouse	63.8	W 1	01	21	-	20	63.5	WSW 1	11	19	-	10	0	20
Bjuröklubb	63.5	SSE 3	52	6	6	62.3	E 3	44	5	6	4	2	Lorient	61.8	NW 1	51	15	-	10	60.9	SW 2	50	17	-	1	9	17
Quade Hook	67.3	NE 2	10	7	1	67.1	SE 4	00	7	1	50	0	Ajaccio	66.0	SW 2	11	15	-	50	65.1	Stille	11	20	-	20	6	15
Spitzbergen	60.9	NNW 2	01	11	1	60.1	SE 3	01	14	1	50	0	Le Havre	60.1	SSW 3	11	14	-	20	58.5	SSE 3	11	15	-	20	0	21
Ingö	60.6	EHE 1	11	15	1	59.6	E 4	10	14	1	50	0	Marignane	61.3	SW 2	11	14	-	10	61.1	WSW 1	50	12	-	2	7	15
Valdersund	60.1	ESE 5	11	15	1	59.3	E 5	11	14	1	50	0	Nancy	58.4	NNE 1	00	12	0	30	57.4	NNE 2	01	11	0	50	0	21
Kinn	60.8	W 3	22	4	3	66.9	W 3	15	4	2	10	10	Lerwick	57.6	SW 1	25	11	4	2	56.8	SSE 1	51	9	6	2	0	11
Lister	62.0	S 2	00	12	0	64.0	SE 1	00	9	0	20	10	Renfrew	58.5	SW 2	11	16	1	50	57.0	SSE 4	11	13	-	10	0	18
Bären-Insel	63.3	E 3	00	12	0	58.8	EHE 4	11	11	0	20	0	Cranwell	55.3	W 4	25	16	3	0.2	58.1	NNW 0	00	14	3	50	1	21
Andänes	62.4	SE 1	10	17	1	62.5	Stille	11	14	1	0	17	Selly	59.1	Stille	01	10	0	50	57.4	ESE 2	11	11	2	30	0	21
Röst	62.8	SSE 1	11	14	1	62.1	Stille	00	13	0	50	0	Wick														
Jan Mayen	67.3	N 4	10	5	5	68.3	N 2	11	5	2	20	0	Malinhead														
Färder	63.1	SE 3	00	16	0	62.0	SE 5	00	15	0	20	0	Tynemouth	58.9	SE 1	12	13	0	40	56.6	Stille	13	12	5	20	0	21
Vardö	59.6	ESE 4	30	15	5	58.5	ESE 4	12	14	5	00	0.2	Pembroke	55.3	S 3	48	13	6	20	54.8	W 3	10	14	6	20	3	21
Brännö	60.4	S 4	11	14	1	61.2	Stille	10	9	3	20	0	Roches Point	51.0	NW 1	00	15	6	30	58.4	NNW 4	00	13	1	50	5	21
Ölsire	61.9	EHE 3	11	16	1	62.4	NE 2	00	10	1	20	0	Croydon	58.9	SSW 2	12	16	5	30	57.2	SW 3	11	14	2	20	0	17
Dombas	66.1	E 4	00	11	0	60.6	NE 2	06	10			17	Aberdeen	58.1	E 3	01	14	0	30	57.3	SSW 1	11	11	1	10	0	21
Helsingfors	63.2	NNE 3	01	10	0	60.6	NE 2	06	10			17	Valentia	58.5	W 3	11	14	1	20	58.8	NNW 4	11	13	0	20	0.3	21
Vasa	60.3	N 4	01	14	1	59.6	N 2	01	11	1	50	0	Plymouth	55.3	S 3	48	13	6	20	54.8	W 3	10	14	6	20	3	21
Kuopio	60.3	N 4	01	14	1	59.6	N 2	01	11	1	50	0	Guernsey	58.0	S 4	16	14	6	20	56.6	NNW 5	40	14	6	20	2	21
Dorpat	60.3	N 4	01	14	1	59.6	N 2	01	11	1	50	0	Stornoway	56.9	SSE 1	00	8	0	30	58.1	SSE 1	12	12	1	50	0	21
Warschau	60.7	NW 2	40	9	12	57.4	NW 1	10	9	2	1	0.2	Holyhead	55.7	ESE 3	11	14	6	30								
Lemberg	57.4	NW 1	12	16	1	61.1	N 2	11	12	2	3	0	Donaghadee	58.1	S 1	56	11	6	20	56.6	E 3	16	12	6	30	7	21
Pinsk	58.2	NNE 1	30	14	5	58.7	Stille	01	10	0	10	1	Yarmouth	59.4	SW 1	00	17	1	10	58.7	S 2	12	13	1	10	0	21
Wilna	61.6	W 3	40	12	6	61.5	W 1	11	11	6	4	1	Blackspod	54.5	SE 1	00	13	6	20	55.4	W 4	16	11	5	30	3	21
Krakau	61.6	Stille	11	15	2	61.6	Stille	11	12	2	4	1	Calshot	58.5	SSE 4	12	16	5	30	56.8	S 4	40	15	6	20	0.2	21
Posen	62.6	SSW 1	11	15	1	61.1	Stille	11	12	1	4	0	Thorshavn	57.1	SSE 7	11	13	1	20	57.0	S 3	11	10	1	50	0	21
Frag	62.6	S 2	02	18	0	62.6	S 2	02	18	0	50	0	Seydisfjord	51.1	S 2	16	11	5	40	52.3	S 2	00	11	1	4		
Eger	62.7	S 1	10	19	5	62.7	S 1	10	19	5	20	0	Acoureyl	48.8	SE 5	11	11	1	2	49.9	S 2	01	10	1	0.20		
Fredburg	62.0	E 1	01	18	0	62.0	E 1	01	18	0	50	0	Isafjord	46.8	S 3	11	9	4	20	48.5	S 2	13	10	6	20		
Kaschau	63.3	N 1	4	18	18	63.3	N 1	4	18	18			Reykjavik	46.5	SE 5	11	10	5	20	46.1	S 7	09	8	6	4	5	
O																											

Freitag, den 18. September 1925.

MORGEN											MORGEN													
STATION	Luftdruck	Wind	Wetter	Temperat.	Luftdruck Charakter u. Andar.	W	Schneite in 12	Wolken (in Zentnrl)	Rel. Feucht	Minimam	Seegang	STATION	Luftdruck	Wind	Wetter	Temperat.	Luftdruck Charakter u. Andar.	W	Schneite in 12	Wolken (in Zentnrl)	Rel. Feucht	Minimam	Seegang	
Wien	700.8	SW	Reg	11	-0.2							Rocheport												
Zürich	66.4	SW		13	+1.5	6	10	10	9	10	11	Bayonne	704.4	SW	1	10								
Bern	63.5	SW		11		6	10	10	9	11	11	Bordeaux	63.1	W	2	11	16							
Genf	63.3	SW		10	+0.5	6	10	7	9	16	13	Clermont												
Lugano	62.9	NW		10		0	2.0	Wolken	7	0	3	Dijon	63.1	W	1	11	13							
Helder	57.4	SW		11	12				6.1	7	13	Calais	53.5	SW	4	11	13	+1.0						
Vlissingen	55.7	SW		10	14				6.2	7	13	Brest												
Utrecht	58.7	SW		12	13				6.2	10	10	Paris	61.0	W	2	11	13	+1.0						
Kopenhagen	61.7	SW		12	11	+0.5	3	0.2	Nebel	7	0	Perpignan	63.8	NW	1	0	20							
Skagen	59.2	SW		12	10				6	0	11	Rennes	62.9	SW		11	10	+0.5						
Hansthalm	58.0	SW		11	10	-0.3	2	2.0		9	0	Strasbourg	61.0	SW	1	11	15	+0.5						
Blaavandshuk	54.1	SW		10	13				5	10	10	Toulouse	61.6	SW	0	1	15							
Hammershus	60.0	SW		10	13				5	10	10	Tours	63.4	W	1	11	13	+1.0						
Abisko												Ajaccio	63.7	SW	1	11	14	-0.5						
Haparanda	68.2	NE		10	13				5	10	10	Le Havre	61.1	NE	6	11	14	+1.0						
Stenselv	67.2	E		10	10				5	10	10	Marignane	63.5	SW	1	11	17							
Oostersund	65.1	SW		11	10				5	10	10	Nancy	61.5	W	1	11	13	+0.5						
Hernösand	65.7	N		11	10				5	10	10	Lerwick	52.4	W	1	11	15	-1.0						
Särna												Renfrew	55.5	SW	1	10	9	+0.5						
Karlstad	63.0	E		10	11				5	10	10	Cranwell	57.8	W	3	0	10	+1.5						
Stockholm	62.4	N		10	12				5	10	10	Scilly	61.4	NW	1	0	11	+0.5						
Jonköping	60.8	SE		11	15				5	10	10	Wick	53.7	W	1	10	8	-1.0						
Wisby	61.2	SE		10	12				5	10	10	Malinhead	55.3	SW	4	2	10							
Kalmar	61.7	NE		10	11				5	10	10	Tynemouth	55.0	W	2	0	10	+0.5						
Gällivare	57.3	NE		10	11				5	10	10	Pembroke	60.2	SW	2	0	12	+1.0						
Karlshamm												Roches Point	60.5	W	1	0	11							
Bjuröklubb	67.0	E		10	11				5	10	10	Croydon	54.7	W	2	11	8	-0.5						
Quade Hook												Aberdeen	54.5	W	2	10	11	+1.5						
Spitzbergen	60.5	SE		11	5	-1.0	2	2.0	10	4	0	Valentia	54.6	NW	3	12	13							
Ingö	63.1	SE		10	7	-0.5	0	5.0	Wolken	7	0	Plymouth	61.7	NW	1	0	11	+1.0						
Valdersund	56.8	SE		10	13	-0.5	0	5.0	Wolken	1	0	Guernsey	62.9	WNW	4	10	12	+1.0						
Kinn												Stornoway	53.3	SE	2	11	10	-1.0						
Lister	58.1	SE		10	11				5	10	10	Holyhead	58.7	W	4	0	12	+1.0						
Bären-Insel	65.3	SW		10	4	+2.0	2	4.0	10	6	0	Donaghadee	57.6	SW	2	0	8	+1.0						
Andenes	62.3	SW		10	4				5	10	10	Yarmouth	57.5	W	3	5	11	-0.5						
Röst	62.0	SE		11	12				5	10	10	Blacksod	56.0	W	1	0	12	+1.0						
Jan Mayen	56.2	E		10	5				5	10	10	Calshot	60.2	NW	3	0	11	+1.5						
Färder	61.5	SE		10	12				5	10	10	Thorshavn	53.3	SW	1	11	7	-0.5						
Vardö	61.9	SW		11	5				5	10	10	Seydistjord	53.4	SW	1	0	3							
Brønnö	61.8	SE		10	13				5	10	10	Acureyri	51.5	SW	2	0	3	+0.5						
Utsiro	56.4	SE		10	11				5	10	10	Isafjord	50.0	SW	1	11	5	-1.0						
Dombas	60.0	SW		11	8	-0.5	1	5.0	7	8	0	Reykjavik	45.4			11	7	+1.0						
Helingsfors	62.8	NE		10	6				5	10	10	Vestmannö	48.0			12	7	+2.5						
Vasa	62.3	E		10	6				5	10	10	Alexandrovska	69.7	ENE	2	6	4	+0.4						
Kuopio	65.4	NE		10	4				5	10	10	Archangelsk	62.4	NE	3		2	+0.9						
Dorpat	60.1	NNE		16	7	+0.2	6					Ust-Zylma	59.0	NE	4	Reg.	2	+2.2						
Riga	59.8	NE		11	11				5	10	10	Matochkin-Sharr												
Warschau	59.8	NW		25	4	+0.5	4	0.5	Nebel	0	0	Dickson												
Lemberg	59.4	WNW		25	4				0	2	6	Petersburg	60.4	NE	3	Reg.	3	-0.1						
Pinsk	55.4	NW		11	10				2	10	10	Tscherdyn												
Wilna												Moskau												
Krakau	60.4	W		21	10				3	2	10	Kasan	58.4	E	2	Reg.	10	-0.7						
Posen	61.1	SE		10	13				1	10	10	Kiew	50.8	NW	3	Reg.	8	+0.0						
Prag	50.7	SW		11	11	+0.3	2	4	9	1	0	Ufa	63.8	SW	4		9	+0.5						
Eger	61.1	SW		11	9				5	1	0	Saratow	53.0	SE			12	-1.0						
Preßburg	54.4	SW		10	10				5	10	10	Orenburg	62.7	E	4	10	10	-0.5						
Kaschau	60.4								5	10	10	Odessa	56.1	WNW	6		12							
Olmütz	60.4	W		11	8	+0.5	1	10	8	4	0	Sewastopol												
Budapest	60.3	SW		10	12				5	10	10	Astrachan	53.9	WNW	2		14							
Belgrad												Emba												
Serajewo												Batum	54.5	SW	2	12	20							
Agram												Baku												
Sofia	64.0	SW		10	13				7	0	3	Tobolsk												
Athen												Omsk												
Korfu												Tashkent	64.0	N	1	Reg.	15	+0.7						
Turin												V. Imbatskoe												
Genua												Tomsk												
Livorno												Irkutsk												
Ancona	62.6	W		10	18				2	20	4	Jakutsk	71.8	SW	1	10	5	+0.5						
Maddalena												Windivostok	59.6	ENE	2		15	+0.2						
Messina	64.5	N		10	21				2	10	4	Tanger												
Tarent												Agadir												
Venedig	61.1	NW		15	15				1	10	3	Bou Denib												
Rom	64.4	E		17	17				0	20	9	Oran												
Malta	64.1	SW		10	22				0	50	1	Algier												
Madrid												Setif												
La Coruña												Tunis												
Mahon												Aleppo												
Malaga												Beyruth												
Horta																								
Funchal																								

NORD-AMERIKA 2 UHR NACHTS

Luftdr.	Wind	Luftdr.	Wind	Luftdr.	Wind	Luftdr.	Wind	Luftdr.	Wind
St. Johns		La Pas		Bermuda		Duluth		Tatoosh	
Sydney		Edmonton		Key West		Huron		San Francisco	
Father Point		Nantucket		Little Rock		Salt Lake City		San Diego	
Parry Sound		Washington		Nashville					