

WETTERBERICHT DER DEUTSCHEN SEEWARTE

JAHRGANG 50, Nr. 262

VERLAGSORT HAMBURG

Sonnabend, 19. Sept.

1925

Mitteuropäische Zeit — Luftdruck reduziert auf 0° Temperatur, Meeresspiegel und Schwere in 45° Breite — Temperatur in Celsius-Graden — Windstärke nach Beaufortskala (12 = Orkan) — Wetter: 00 bis 09 wolkenlos bis halb bedeckt; 10 bis 19 halb bis ganz bedeckt; 20 bis 29 Dunst oder Nebel; 30 bis 39 Schauer; 40 bis 49 Rieselregen; 50 bis 59 sonstiger Regen; 60 bis 69 Schnee; 70 bis 79 Graupel oder Regen und Schnee gemischt; 80 bis 89 Hagel; 90 bis 99 Gewitter — W = Witterungsverlauf seit der letzten Beobachtung: 0 = wolkenlos bis halb bedeckt, 1 = wolkig, 2 = anhaltend ganz bedeckt, 3 = Dunst oder Nebel, 4 = dichter Nebel, 5 = Schauer, 6 = Regen oder Rieselregen, 7 = Schnee, 8 = Graupeln oder Hagel, 9 = Gewitter — Relative Feuchtigkeit: 0 = 95 bis 100%, 1 = 90 bis 94%, 2 = 80 bis 89%, 3 = 70 bis 79%, 4 = 60 bis 69%, 5 = 50 bis 59%, 6 = 40 bis 49%, 7 = 30 bis 39%, 8 = 20 bis 29%, 9 = 10 bis 19%

DEUTSCHE STATIONEN	GESTERN NACHMITTAG 2 UHR										GESTERN ABEND 7 UHR														
	Uhrzeit	Luftdruck	Wind	Wetter	Temperat.	Luftdruck Charakter. u. Ander.	W	Sichtweite in km	Wolken (in Zehntel)	Rel. Feucht.	Seegang	Wolkenhöhe	Uhrzeit	Luftdruck	Wind	Wetter	Temperat.	Luftdruck Charakter. u. Ander.	W	Sichtweite in km	Wolken (in Zehntel)	Rel. Feucht.	Seegang	Wolkenhöhe	
Borkum	2	57.7	S	11	16	-0.0	1	10	5				7	58.2	W	11	10	-0.0	1	10	9				
Helgoland	2	57.7	S	2	14.4								7	58.7	SW	11	13	-0.0	1	2	8				
Altenwaalde	2	57.7	S	11	16	-0.5	3	4	10				7	57.3	S	11	17	-0.0	1	4	9				
Bremen	2	57.7	SSE	11	16	-0.0	2	2	10				7	57.7	SSE	11	17	-0.0	2	2	7				
Hamburg	2	57.7	SSE	11	16	-0.0	2	2	10				7	57.7	SSE	11	17	-0.0	2	2	7				
Kiel	2	60.6	SSW	11	14	-0.0	2	10	8				7	60.4	SE	11	16	-0.0	1	1	1				
Warnemünde	2												7	60.2	SE	11	16	-0.5	1	2	8				
Swinemünde	2												7	59.7	Stille	12	15	-0.0	1	20	7				
Rügenwaldermünde	2												7	60.3	Stille	12	15	-0.0	1	20	7				
Danzig	2	60.8	N	3	11	-0.0	1	20	6				7	60.6	N	11	12	-0.0	1	10	6				
Königsberg	2	59.7	NNE	2	01	-0.0	0	50	4				7	60.3	NNE	1	01	-0.0	0	20	4				
Memel	2	60.2	EHE	1	10	-0.5	1	10	6				7	60.4	N	2	11	-0.0	1	20	8				
Aachen	2	59.8	WSW	4	11	-0.0	6	20	9				7	60.4	N	2	11	-0.0	1	20	8				
Hannover	2	57.7	SE	1	10	-0.0	2	10	9				7	60.9	W	3	13	-0.5	1	10	10				
Magdeburg	2	60.0	S	1	2.7	-0.0	3	4	Nebel				7	59.6	Stille	16	15	-0.0	3	2	9				
Dresden	2	60.2	W	3	12	-0.0	0	20	9				7	60.0	WSW	1	11	-0.5	2	4	10				
Berlin	2	57.9	Stille	01	19	-0.5	0	20	9				7	60.0	WSW	1	11	-0.5	2	4	10				
Grünberg in Schles.	2	60.2	W	3	12	-0.0	0	20	9				7	59.9	SE	2	11	-0.0	1	10	10				
Breslau	2	60.0	W	3	12	-0.0	0	20	9				7	60.3	NNE	1	01	-0.0	0	1	1				
Frankfurt a. M.	2	60.8	WSW	2	11	-0.0	6	4	10				7	60.7	SE	1	20	-0.5	1	2	2				
Karlsruhe	2												7	60.6	SSW	5	11	-0.0	3	10	8				
Friedrichshafen	2												7	61.4	SW	3	11	-0.5	5	20	8				
Bamberg	2												7	62.8	WSW	2	11	-0.5	1	50	7				
München	2	61.1	W	1	31	-0.5	2	50	10				7	61.0	Stille	19	13	-0.5	1	20	8				
Kahler Asten 852	2												7	62.3	Stille	10	12	-0.0	6	10	6				
Wasskrapp (Bla) 950	2												7												
Feldberg in Tausen 801	2												7												
Brocken 1148	2												7												
Fichtelberg 1218	2												7												
Schneekoppe 1608	2												7												
Feldberg i. Schwarzw. 1897	2												7												
Zugspitze 2964	2												7												
Säntis 2500	2												7												
Sonnblick 3106	2												7												

Luftdruck der Bergstationen nicht auf Schwere und Meeresspiegel reduziert

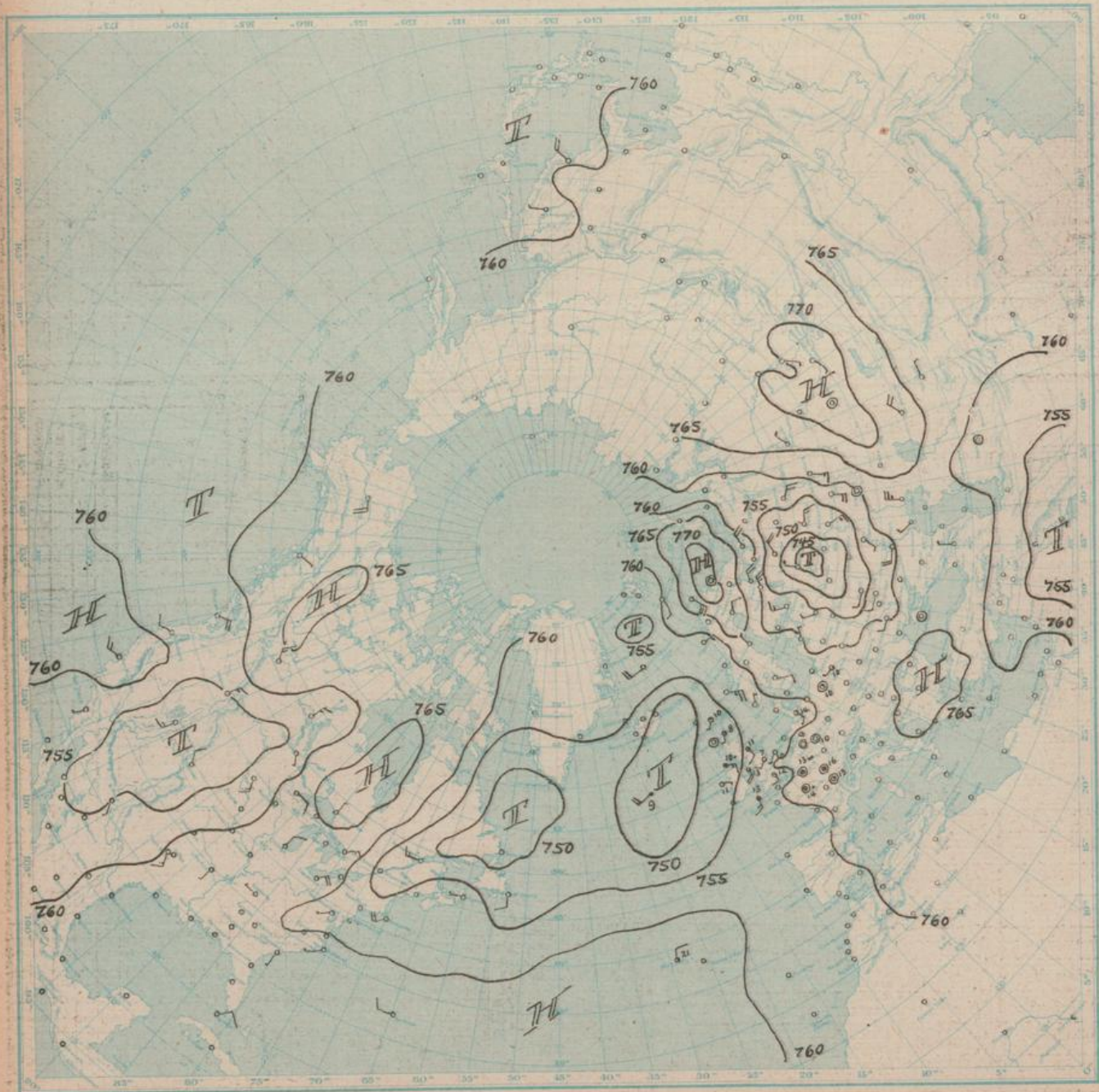
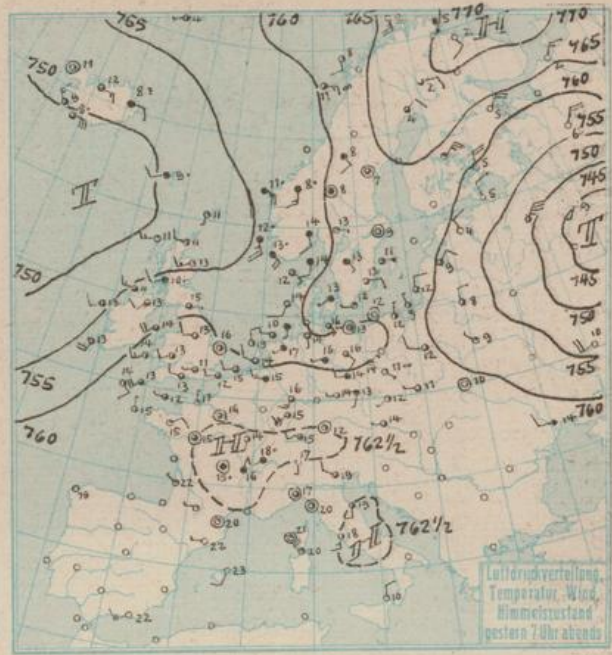
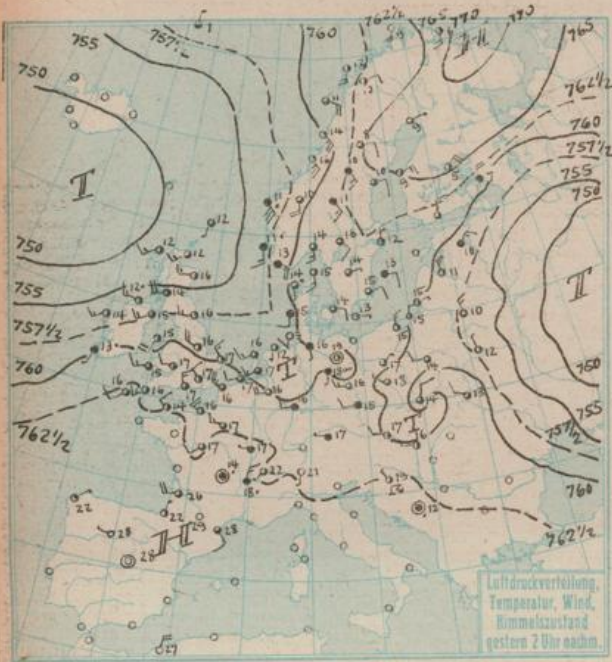
KOSTENSTATIONEN UND FEUERSCHIFFE		HEUTE MORGEN 8 UHR													
NACHMITTAG UND ABEND DES VORTAGES		DEUTSCHE STATIONEN	Uhrzeit	Luftdruck	Wind	Wetter	Temperat.	Luftdruck Charakter. u. Ander.	W	Sichtweite in km	Wolken (in Zehntel)	Rel. Feucht.	Seegang	Wolkenhöhe	
List	2p: 58.2 bewölkt, dichter Nebel, See I	Borkum	8	58.8	SW	2	11	15	-0.0	2	7	10			
Balk	7p: 58.1 leicht bewölkt, leichter Nebel, See II	Wilhelmshaven	8	59.5	W	1	27	12	-0.0	5	2	10			
Arkona	2p: 69.7 SSW, w 21, Temp. 14, Sicht 10 km, See I	Helgoland	8	60.5	W	1	16	12	-0.0	6	2	10			
Außenjade	7p: 59.7 SSW, w 11, " 16 " 10 " " I	Altenwaalde	8	58.8	W	1	16	12	-0.0	6	2	10			
Marlenleuchte	2p: SE 2 heiter, See I	Bremen	8	59.0	SW	2	26	12	-0.0	3	10				
Borkumriff	2p: 65.5 SE 1, w 01, Temp. 15, Sicht 20 km, See I	Hamburg	8	59.3	WSW	1	27	13	-0.0	3	10				
Borkumriff	7p: 62.0 SE 1, w 00, " 13 " 10 " " I	Groß-Borstel	8	59.3	Stille	27	13	-0.0	3	10					
Amrumbank	2p: 58.0 NW 3, w 01, Temp. 15, See I	Kiel	8	60.0	SSE	1	27	12	-0.0	2	10				
Adlergrund	2p: heiter, Stille, See 0, Sicht 12 km	Warnemünde	8	60.3	WSW	1	24	11	-0.0	1	2	9			
Borkum	7p: 58.2, W 1, w 10, Temp. 12	Swinemünde	8	59.8	S	1	21	12	-0.0	1	1	8			
		Rügenwaldermünde	8	60.6	SSE	2	bd.	11	-0.0	1	1	8			
		Danzig	8	61.5	SSW	2	01	12	-0.5	0	20	7			
		Königsberg	8	61.4	S	1	11	10	-0.5	1	20	7			
		Memel	8	61.0	E	1	10	8	-0.5	1	10	6			
		Aachen	8	60.9	S	1	01	10	-0.5	1	10	6			
		Lönningen	8	60.7	SW	1	27	10	-0.5	2	10	5			
		Hannover	8	59.9	WSW	1	15	14	-0.0	3	4	10			
		Magdeburg	8	60.5	S	1	11	13	-0.0	1	2	10			
		Dresden	8	61.4	SSW	2	11	13	-0.5	5	4	9			
		Berlin	8	60.7	SW	1	25	13	-0.5	1	0.50	9			
		Grünberg i. Schles.	8	62.4	ESE	1	27	12	-0.5	6	2	9			
		Breslau	8	62.3	SW	1	10	10	-0.5	1	2	7			
		Frankfurt a. M.	8	61.8	Stille	29	11	-0.0	3	1	Nebel	9			
		Karlsruhe	8	60.9	EHE	1	02	9	-0.5	0	50	3			
		Friedrichshafen	8	62.3	NNE	1	02	9	-0.5	0	50	3			
		Bamberg	8	62.7	S	1	10	10	-0.0	1	10	8			
		München	8	63.2	Stille	10	11	-0.0	3	2	7	3			
		Kahler Asten 852	8		WSW	2	27	8	-0.0	3	20.5	Nebel	9		
		Wasskrapp (Bla) 950	8		WSW	5	25	7	-0.0	4	10				
		Feldberg in Tausen 801	8		SSW	1	01	8	-0.0	0	20	4			
		Brocken 1148	8		WSW	5	27	7	-0.0	3	0.20	Nebel	0		
		Fichtelberg 1218	8		WSW	3	24	6	-0.5	3	0.50	Nebel	0		
		Schneekoppe 1608	8		WSW	3	27	8	-0.0	5	0.50	Nebel	0		
		Feldberg i. Schwarzw. 1897	8		WSW	3	27	8	-0.0	5	0.50	Nebel	0		
		Zugspitze 2964	8		WSW	6	12	-1	-0.0	7	10	10			
		Säntis 2500	8		WSW	7	25	3	-0.0	8	0.00	Nebel	0		
		Sonnblick 3106	8												

Luftdruck der Bergstationen nicht auf Schwere und Meeresspiegel reduziert

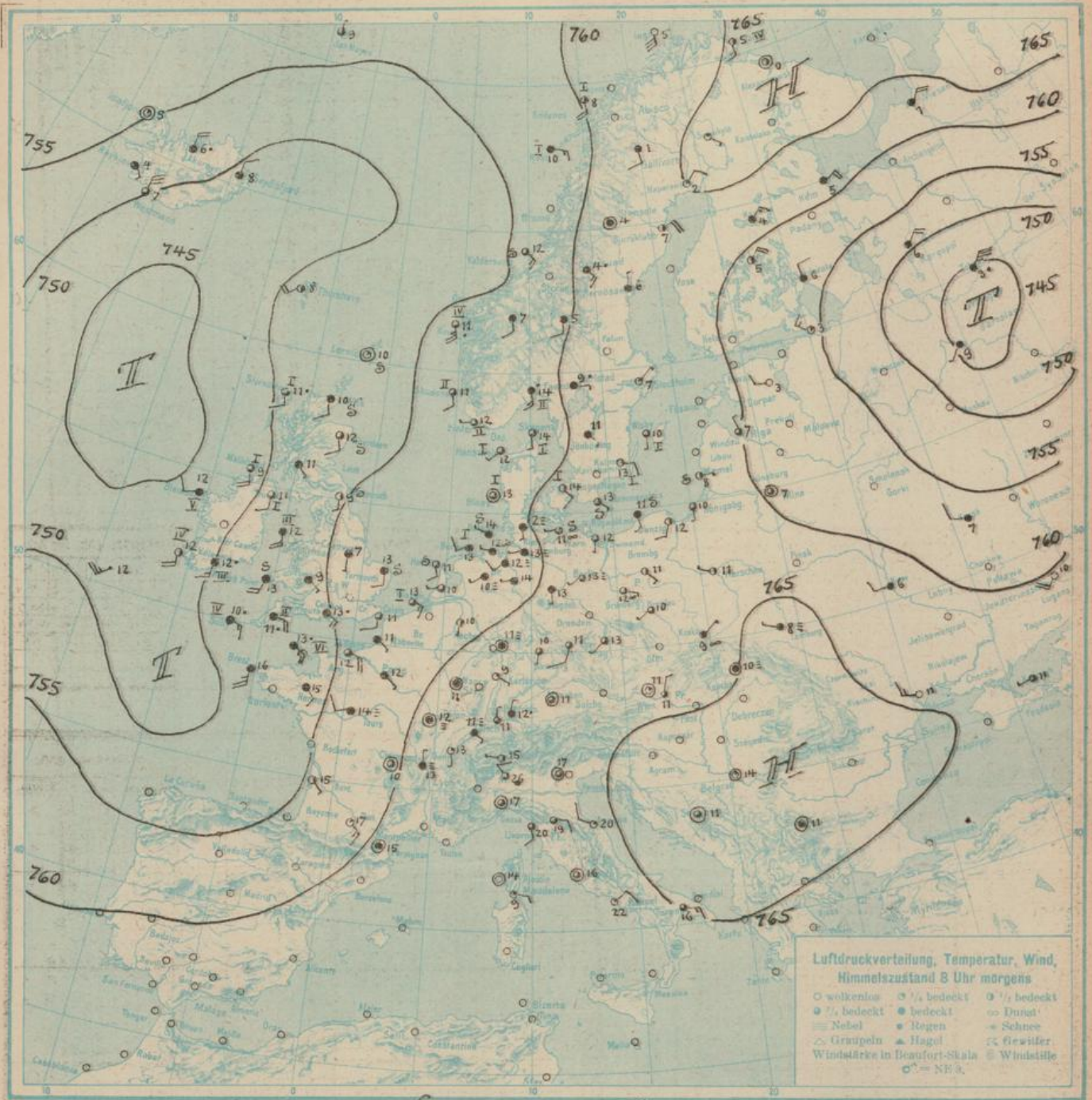
Nachdruck und Verwertung für öffentliche Vorhersage verboten!

Sonntag, den 19. September 1910.

DEUTSCHE



Luftdruck, Temperatur, Wind, Himmelszustand der nördlichen Halbkugel



Sonnabend, den 19. September 25.

ALLGEMEINE ÜBERSICHT 8 Uhr morgens:

Das Tiefdruckgebiet von 745 mm Druck über Südrussland ist nordwärts nach Mittelrußland gewandert und hat das nordeuropäische Hoch nach Lappland verdrängt, während das atlantische Tiefdruckgebiet etwas ostwärts bis Westschottland und mit einem Ausläufer schräg südwärts nach der Biskajasee vorgedrungen ist. Die Hochdruckbrücke längs der Ostsee bis Mitteleuropa hat sich dabei wenig verändert; infolge der hier herrschenden schwachen Luftbewegung hat sich das Nebelgebiet behauptet. An ihm dürfte auch dem weiteren Vordringen des Tiefs von Westen her Gehalt geboten werden, zumal über Mitteleuropa nur geringe Temperaturgegensätze, also keine Zufuhren an Energie, bestehen. Nur in Lappland ist die Temperatur auf 0° C gesunken.

Sonntag, den 20. September 1925.

WETTERAUSSICHTEN AN DER DEUTSCHEN KÜSTE für
NORDSEE, westl. OSTSEE

Schwache, später auffrischende Winde aus südlichen Richtungen, warm, teils neblig, teils wolkig, zunächst trübem.

mittlere OSTSEE: Auffrischende Winde aus südlich. bis südöstl. Richtungen, meist wolkig, keine nennenswerten Niederschläge, wenig Wärmeänderung.

östl. OSTSEE: (W. Königsberg) Schwachwindig, wolkig, verbreitet Nebel, Temperatur wenig geändert. k.

Sturmwarnungen:

STATION	GESTERN NACHMITTAG					GESTERN ABEND					STATION	GESTERN NACHMITTAG					GESTERN ABEND									
	Luftdruck	Wind	Wetter	Temperat.	W	Luftdruck	Wind	Wetter	Temperat.	W		Luftdruck	Wind	Wetter	Temperat.	W	Luftdruck	Wind	Wetter	Temperat.	W					
Wien											Turin															
Zürich	702.1	NNE	1	10	17	69.5	WNW	2	10	14	Genoa	700.6	SW	0	18	16										
Bern	692.2	NW	2	10	15	69.3	WNW	1	11	16	Livorno	691.2	-	0	17	15										
Genf	692.2	SW	1	11	22	69.2	SW	4	12	18	Ancona	691.2	-	0	17	15										
Lugano	690.3	S	1	00	21	69.0	S	1	00	17	Maddalena	691.2	SW	1	01	20										
Holder	692.2	SW	2	11	18	69.2	SW	2	11	15	Messina	692.1	W	2	01	19										
Vlissingen	692.2	SW	2	10	17	69.2	SW	2	10	15	Tarent	692.1	W	2	01	19										
Utrecht	692.2	SW	2	10	17	69.2	SW	2	10	15	Venedig															
Kopenhagen	691.2	SW	2	10	17	69.1	SW	1	11	13	Rom	691.2	WNW	1	11	19										
Skagen	690.2	SW	2	10	15	69.0	SW	2	10	13	Maila															
Hanstholm	692.2	SW	1	10	14	69.2	SW	1	11	12	Madrid	691.2	SW	1	11	22										
Blaavaadskak	692.2	S	1	10	15	69.2	S	1	10	13	La Coruña	691.2	NE	1	11	22										
Hammershus	691.2	E	1	00	13	69.1	E	1	01	12	Mahon															
Abisko	692.2	E	2	00	12	69.2	E	2	00	10	Malaga															
Haparanda	691.2	E	1	01	9	69.1	E	1	01	8	Horta															
Stensele	692.2	E	1	01	9	69.2	E	1	01	8	Rochefort															
Oestersund	692.2	E	1	11	10	69.2	E	1	11	9	Bayonne	692.2	N	1	11	22										
Hernösand	691.2	E	2	10	10	69.1	E	2	10	9	Bordeaux	692.2	WNW	1	11	22										
Särna	691.2	E	2	11	10	69.1	E	2	11	9	Clermont	692.2	SW	1	11	22										
Karlstad	691.2	E	2	11	10	69.1	E	2	11	9	Dijon	692.2	SW	1	11	22										
Stockholm	692.2	E	2	11	10	69.2	E	2	11	9	Calais	692.2	SW	1	11	22										
Jönköping	691.2	E	1	11	10	69.1	E	1	11	9	Brest	692.2	SW	1	11	22										
Wisby	691.2	E	2	11	10	69.1	E	2	11	9	Paris	692.2	SW	1	11	22										
Kalmar	691.2	E	2	12	10	69.1	E	2	12	9	Perpignan	692.2	E	2	11	22										
Gällivare	692.2	E	2	12	10	69.2	E	2	12	9	Rennes	692.2	E	2	11	22										
Karlshamm											Straßburg															
Bjuröklubb											Toulouse	692.2	-	0	11	22										
Quade Hook											Tours	692.2	SW	1	11	22										
Spitzbergen	690.2	SW	1	11	5	69.0	SW	1	11	4	Ajaccio	692.2	SW	1	11	22										
Ingö	692.2	SW	1	03	9	69.2	SW	1	03	8	Le Havre	692.2	WNW	1	11	22										
Valdersund	692.2	SW	1	03	9	69.2	SW	1	03	8	Marignane	692.2	WNW	1	11	22										
Kinn	692.2	SW	1	03	9	69.2	SW	1	03	8	Nancy	692.2	W	1	11	22										
Lister	692.2	SW	1	03	9	69.2	SW	1	03	8	Lerwick	692.2	SW	1	11	22										
Bären-Insel	692.2	SW	1	03	9	69.2	SW	1	03	8	Renfrew	692.2	SW	1	11	22										
Andänes	692.2	SW	1	03	9	69.2	SW	1	03	8	Cranwell	692.2	WNW	1	11	22										
Röst	692.2	SW	1	03	9	69.2	SW	1	03	8	Scilly	692.2	SW	1	11	22										
Jan Mayen	692.2	SW	1	03	9	69.2	SW	1	03	8	Wick	692.2	SW	1	11	22										
Färder	692.2	SW	1	03	9	69.2	SW	1	03	8	Malinhead	692.2	SW	1	11	22										
Yardö	692.2	SW	1	03	9	69.2	SW	1	03	8	Tynemouth	692.2	SW	1	11	22										
Brönö	692.2	SW	1	03	9	69.2	SW	1	03	8	Pembroke	692.2	SW	1	11	22										
Ötsire	692.2	SW	1	03	9	69.2	SW	1	03	8	Roches Point	692.2	SW	1	11	22										
Dombas	692.2	SW	1	03	9	69.2	SW	1	03	8	Croydon	692.2	SW	1	11	22										
Helingsfors	692.2	SW	1	03	9	69.2	SW	1	03	8	Aberdeen	692.2	SW	1	11	22										
Vasa	692.2	SW	1	03	9	69.2	SW	1	03	8	Valentia	692.2	SW	1	11	22										
Kuopio	692.2	SW	1	03	9	69.2	SW	1	03	8	Plymouth	692.2	SW	1	11	22										
Dorpat	692.2	SW	1	03	9	69.2	SW	1	03	8	Guernsey	692.2	SW	1	11	22										
Riga	692.2	SW	1	03	9	69.2	SW	1	03	8	Stornoway	692.2	SW	1	11	22										
Warschau	692.2	SW	1	03	9	69.2	SW	1	03	8	Holyhead	692.2	SW	1	11	22										
Lemberg	692.2	SW	1	03	9	69.2	SW	1	03	8	Donaghadee	692.2	SW	1	11	22										
Pinsk	692.2	SW	1	03	9	69.2	SW	1	03	8	Yarmouth	692.2	SW	1	11	22										
Wilna	692.2	SW	1	03	9	69.2	SW	1	03	8	Blackrod	692.2	SW	1	11	22										
Krakau	692.2	SW	1	03	9	69.2	SW	1	03	8	Calshot	692.2	SW	1	11	22										
Posen	692.2	SW	1	03	9	69.2	SW	1	03	8	Thorshavn	692.2	SW	1	11	22										
Prag	692.2	SW	1	03	9	69.2	SW	1	03	8	Seydlaðfjörð	692.2	SW	1	11	22										
Eger	692.2	SW	1	03	9	69.2	SW	1	03	8	Acureyri	692.2	SW	1	11	22										
Preßburg	692.2	SW	1	03	9	69.2	SW	1	03	8	Isafjörð	692.2	SW	1	11	22										
Raschau	692.2	SW	1	03	9	69.2	SW	1	03	8	Reykjavik	692.2	SW	1	11	22										
Olmütz	692.2	SW	1	03	9	69.2	SW	1	03	8	Vestmanna	692.2	SW	1	11	22										
Budapest	692.2	SW	1	03	9	69.2	SW	1	03	8	Kastalaas	692.2	SW	1	11	22										
Belgrad	692.2	SW	1	03	9	69.2	SW	1	03	8	Stavanger	692.2	SW	1	11	22										
Serajewo	692.2	SW	1	03	9	69.2	SW	1	03	8	Stavanger	692.2	SW	1	11	22										
Agram	692.2	SW	1	03	9	69.2	SW	1	03	8	Kopparvik	692.2	SW	1	11	22										
Sofia	692.2	SW	1	03	9	69.2	SW	1	03	8	Kopparvik	692.2	SW	1	11	22										
Athen	692.2	SW	1	03	9	69.2	SW	1	03	8	Kopparvik	692.2	SW	1	11	22										
Korfu	692.2	SW	1	03	9	69.2	SW	1	03	8	Kopparvik	692.2	SW	1	11	22										

SCHIFFSMELDUNGEN

Datum	Zeit	Breite	Länge v. Gr.	Luftdruck	Wind	Wetter	Temper.	W	Luftdruck	Wind	Wetter	Temper.	W	Luftdruck	Wind	Wetter	Temper.	W	Luftdruck	Wind	Wetter	Temper.	W		
27.15	7.3	59.2	22.2	69.2	W	1	10	17	69.2	W	1	10	17	69.2	W	1	10	17	69.2	W	1	10	17	69.2	W
27.15	7.3	59.2	22.2	69.2	W	1	10	17	69.2	W	1	10	17	69.2	W	1	10	17	69.2	W	1	10	17	69.2	W
27.15	7.3	59.2	22.2	69.2	W	1	10	17	69.2	W	1	10	17	69.2	W	1	10	17	69.2	W	1	10	17	69.2	W
27.15	7.3	59.2	22.2	69.2	W	1	10	17	69.2	W	1	10	17	69.2											