

WETTERBERICHT DER DEUTSCHEN SEEWARTE

JAHRGANG 50, Nr. 264

VERLAGSORT HAMBURG

Montag, 21. Sept.

1925

Mitteuropäische Zeit — Luftdruck reduziert auf 0° Temperatur, Meeresspiegel und Schwere in 45° Breite — Temperatur in Celsius-Graden — Windstärke nach Beaufortskala (12 = Orkan) — Wetter: 00 bis 09 wolkenlos bis halb bedeckt; 10 bis 19 halb bis ganz bedeckt; 20 bis 29 Dunst oder Nebel; 30 bis 39 Schauer; 40 bis 49 Rieselregen; 50 bis 59 sonstiger Regen; 60 bis 69 Schnee; 70 bis 79 Graupel oder Regen und Schnee gemischt; 80 bis 89 Hagel; 90 bis 99 Gewitter — W = Witterungsverlauf seit der letzten Beobachtung: 0 = wolkenlos bis halb bedeckt, 1 = wolkig, 2 = anhaltend ganz bedeckt, 3 = Dunst oder Nebel, 4 = dichter Nebel, 5 = Schauer, 6 = Regen oder Rieselregen, 7 = Schnee, 8 = Graupeln oder Hagel, 9 = Gewitter — Relative Feuchtigkeit: 0 = 95 bis 100% 9 = 90 bis 94%, 8 = 80 bis 89%, 7 = 70 bis 79%, 6 = 60 bis 69%, 5 = 50 bis 59%, 4 = 40 bis 49%, 3 = 30 bis 39%, 2 = 20 bis 29%, 1 = 10 bis 19%

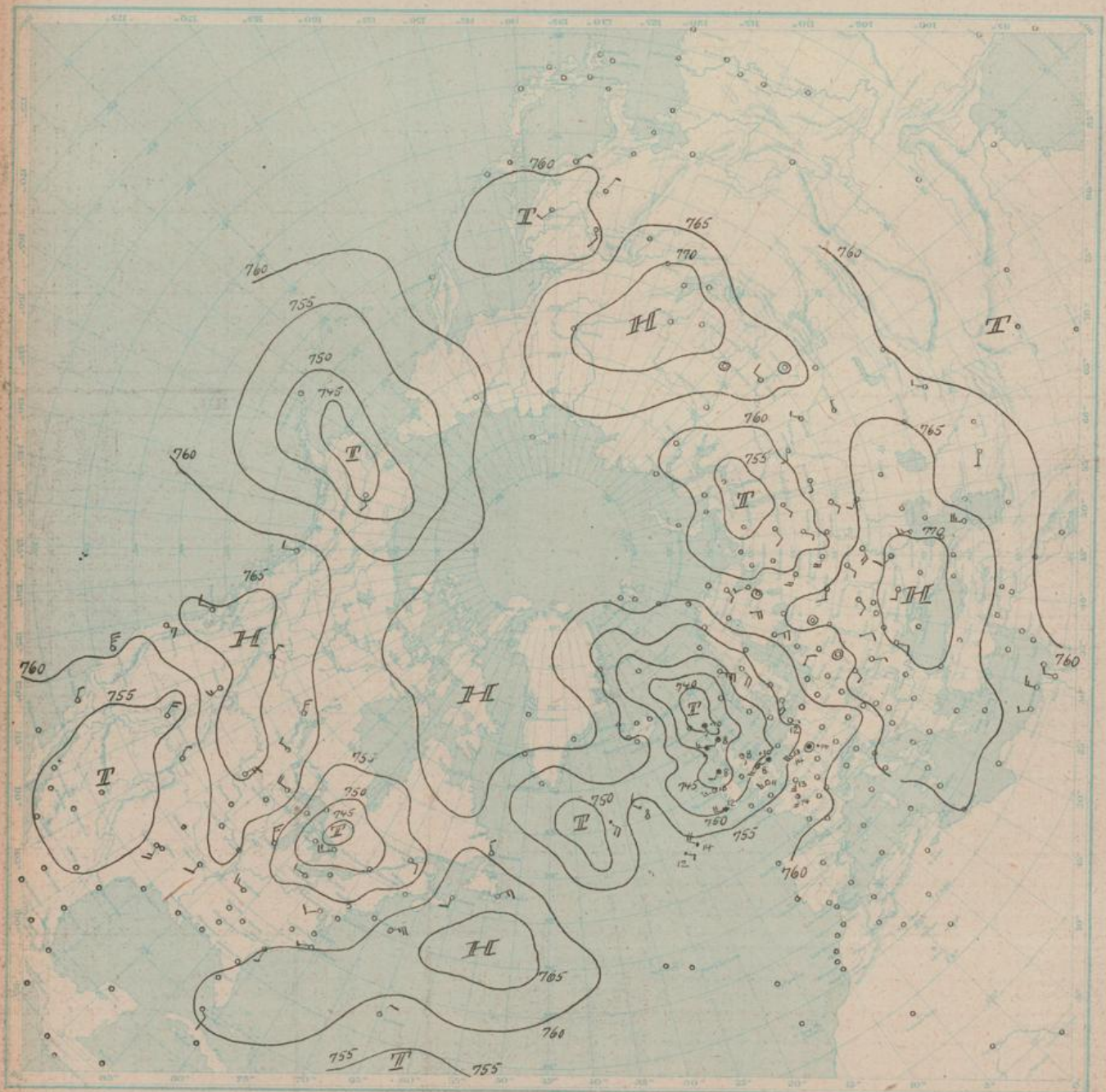
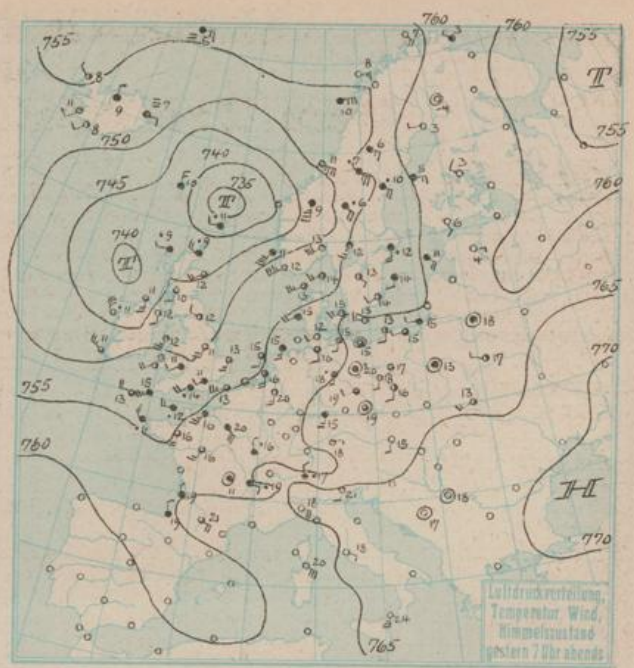
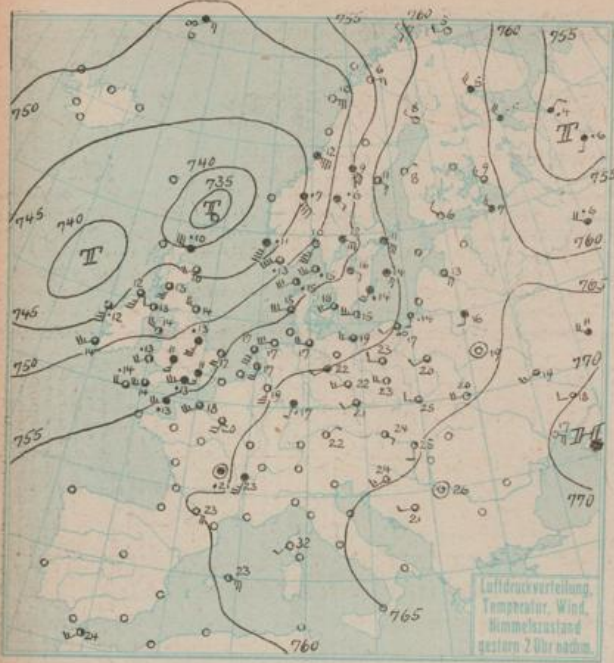
DEUTSCHE STATIONEN	GESTERN NACHMITTAG 2 UHR										GESTERN ABEND 7 UHR												
	Uhrzeit	Luftdruck	Wind	Wetter	Temperat.	Luftdruck Charakter. u. Ander.	W	Wolken (in Zehntel)	Rel. Feucht.	Seegang	Wolkhöhe	Uhrzeit	Luftdruck	Wind	Wetter	Temperat.	Luftdruck Charakter. u. Ander.	W	Wolken (in Zehntel)	Rel. Feucht.	Seegang	Wolkhöhe	
Borkum	2	56.4	WSW 6	01	17	42.0	1 20 8	2	7	5	7	55.9	S 3	12	15	-1.0	2	20	10	8	0	11	9
Heigoland	2	57.7	WSW 5	11	18	42.0	1 20 5	1	4	4	7	58.2	SSE 3	00	15	-0.5	1	20	4	6	0	18	5
Altenwalde	2	57.3	W 4	11	17	41.0	1 20 9	4	5	5	7	58.5	SSE 2	11	16	-0.5	1	10	7	6	0	18	5
Bremen	2	58.6	W 3	01	15	41.0	0 - 5	0	5	7	8	58.9	SW 2	01	12	-0.0	0	10	4	7	0	15	9
Hamburg	2	59.3	W 3	11	15	41.0	0 - 5	0	5	7	8	58.9	S 1	01	15	-0.0	0	50	4	7	0	15	9
Kiel	2	59.3	W 3	12	19	42.0	0 50 7	3	6	0	7	60.5	Stille	11	18	+0.5	1	20	7	8	0	21	6
Warnemünde	2	59.7	SW 2	24	17	40.0	5 4 8	5	8	4	7	61.6	WSW 2	11	15	+1.5	1	10	8	8	1	18	5
Swinemünde	2	60.5	S 1	55	14	40.0	6 2 9	2	8	8	7	60.8	W 1	16	15	+1.0	6	10	6	9	4	15	6
Rügenwaldermünde	2	59.3	S 5	01	19	40.0	1 50 5	5	5	5	7	57.9	S 3	11	20	-0.5	1	50	6	8	0	20	9
Danzig	2	60.0	SW 2	11	21	40.5	1 50 7	4	5	5	7	59.1	SSW 2	11	18	-1.0	1	50	8	6	5	23	7
Königsberg	2	60.0	SW 2	11	21	40.5	1 50 7	4	5	5	7	59.8	S 1	50	18	-0.5	5	10	10	5	0	23	7
Memel	2	61.2	WSW 3	12	22	40.0	1 50 8	4	5	6	7	61.5	WSW 2	11	20	-0.0	1	20	3	6	10	22	6
Aachen	2	62.3	NE 1	01	22	-1.5	1 50 5	5	5	5	7	60.3	Stille	10	19	-0.0	1	20	3	6	10	23	5
Hannover	2	62.3	NE 1	01	22	-1.5	1 50 5	5	5	5	7	62.3	S 1	01	18	40.0	1	20	3	8	0	24	7
Magdeburg	2	62.3	NE 1	01	22	-1.5	1 50 5	5	5	5	7	62.3	S 2	00	16	+0.5	1	20	3	8	0	25	7
Dresden	2	62.3	NE 1	01	22	-1.5	1 50 5	5	5	5	7	61.5	S 3	11	15	-0.0	6	20	10	6	1	21	7
Berlin	2	62.3	NE 1	01	22	-1.5	1 50 5	5	5	5	7	60.7	E 1	01	18	-0.5	0	50	2	6	0	23	7
Grünberg in Schles.	2	62.3	NE 1	01	22	-1.5	1 50 5	5	5	5	7	60.7	E 1	01	18	-0.5	0	50	2	6	0	23	7
Breslau	2	62.3	NE 1	01	22	-1.5	1 50 5	5	5	5	7	60.7	E 1	01	18	-0.5	0	50	2	6	0	23	7
Frankfurt a. M.	2	62.3	NE 1	01	22	-1.5	1 50 5	5	5	5	7	62.3	S 2	00	16	+0.5	1	20	3	8	0	25	7
Karlsruhe	2	62.3	NE 1	01	22	-1.5	1 50 5	5	5	5	7	62.3	S 2	00	16	+0.5	1	20	3	8	0	25	7
Friedrichshafen	2	62.3	NE 1	01	22	-1.5	1 50 5	5	5	5	7	62.3	S 2	00	16	+0.5	1	20	3	8	0	25	7
Bamberg	2	62.3	NE 1	01	22	-1.5	1 50 5	5	5	5	7	62.3	S 2	00	16	+0.5	1	20	3	8	0	25	7
München	2	62.3	NE 1	01	22	-1.5	1 50 5	5	5	5	7	62.3	S 2	00	16	+0.5	1	20	3	8	0	25	7
Kahler Asten 862	2	62.3	NE 1	01	22	-1.5	1 50 5	5	5	5	7	62.3	S 2	00	16	+0.5	1	20	3	8	0	25	7
Wasserkuppe (Rhin) 950	2	62.3	NE 1	01	22	-1.5	1 50 5	5	5	5	7	62.3	S 2	00	16	+0.5	1	20	3	8	0	25	7
Feldberg in Taunus 801	2	62.3	NE 1	01	22	-1.5	1 50 5	5	5	5	7	62.3	S 2	00	16	+0.5	1	20	3	8	0	25	7
Brocken 1148	2	62.3	NE 1	01	22	-1.5	1 50 5	5	5	5	7	62.3	S 2	00	16	+0.5	1	20	3	8	0	25	7
Fichtelberg 1218	2	62.3	NE 1	01	22	-1.5	1 50 5	5	5	5	7	62.3	S 2	00	16	+0.5	1	20	3	8	0	25	7
Schneekoppe 1608	2	62.3	NE 1	01	22	-1.5	1 50 5	5	5	5	7	62.3	S 2	00	16	+0.5	1	20	3	8	0	25	7
Feldberg i. Schwarzw. 1897	2	62.3	NE 1	01	22	-1.5	1 50 5	5	5	5	7	62.3	S 2	00	16	+0.5	1	20	3	8	0	25	7
Zugspitze 2964	2	62.3	NE 1	01	22	-1.5	1 50 5	5	5	5	7	62.3	S 2	00	16	+0.5	1	20	3	8	0	25	7
Säntis 2600	2	62.3	NE 1	01	22	-1.5	1 50 5	5	5	5	7	62.3	S 2	00	16	+0.5	1	20	3	8	0	25	7
Sonnblick 8106	2	62.3	NE 1	01	22	-1.5	1 50 5	5	5	5	7	62.3	S 2	00	16	+0.5	1	20	3	8	0	25	7

Luftdruck der Bergstationen nicht auf Schwere und Meeresspiegel reduziert

KUSTENSTATIONEN UND FEUERSCHIFFE		HEUTE MORGEN 8 UHR													
NACHMITTAG UND ABEND DES VORTAGES		DEUTSCHE STATIONEN	Uhrzeit	Luftdruck	Wind	Wetter	Temperat.	Luftdruck Charakter. u. Ander.	W	Wolken (in Zehntel)	Rel. Feucht.	Seegang	Wolkhöhe		
List	2p: SW 4-6 bewölkt, gute Sicht see II 7p: SW 2-4 1/2 bd. gouv. Sicht, see II	Borkum	8	57.0	SSW 2	11	13	-3.0	2	20	10	8	0	12	7
Bölk	2p: GG.0 SSE 5 wv 10 Temp. 12 Sicht 30 km see II 7p: 58.5 SW 3 10 14 50	Wilhelmshaven	8	57.0	SW 4	bd.	14	-2.0	1	10	9	6	0	12	6
Arkona	2p: 58.5 SW 3 10 14 50	Helgoland	8	57.0	SW 4	bd.	14	-2.0	1	10	9	6	0	12	6
Außenjade	2p: 58.5 SW 3 10 14 50	Altenwalde	8	56.8	S 3	12	12	-1.0	2	10	7	9	0	11	6
Marleneuchte	2p: 62.5 SW 4, wv 01 Temp. 17 Sicht 50 km see II 7p: 61.9 SW 2 01 14 50	Bremen	8	52.1	S 3	11	15	-1.5	2	10	10	6	0	11	6
Borkumriff	2p: 55.7 WSW 6, wv 00 Temp. 14 7p: 55.6 WSW 4 10 15	Hamburg	8	52.4	S 4	15	15	-1.5	3	2	10	7	0	11	4
Amrumbank	2p: WSW 6, bewölkt, see II 7p: SW 3 bewölkt, see II	Groß-Borstel	8	55.2	SSE 2	27	15	3	3	2	10	7	0	11	4
Adlergrund	2p: höher W 2, see II Sicht 12 km 7p: höher W 2, see II Sicht 12 km	Kiel	8	52.9	S 2	11	12	+1.5	1	10	10	8	0	10	5
Borkum	5p: 56.0 SW 4, W, Temp. 16	Warnemünde	8	54.4	SW 2	02	14	-1.5	1	2	4	8	0	10	7
		Swinemünde	8	54.8	S 1	21	15	-1.0	0	1	10	8	0	13	3
		Rügenwaldermünde	8	56.0	SSE 3	bd.	15	-1.0	0	0	0	7	0	11	3
		Danzig	8	59.4	SSE 2	24	14	-2.0	0	2	7	9	0	11	5
		Königsberg	8	61.0	SE 2	11	12	-1.0	1	10	7	8	0	9	6
		Memel	8	61.3	Stille	25	12	0.0	4	0.20	10	7	0	2	5
		Aachen	8	52.9	W 5	30	14	-1.0	1	20	8	7	0	13	3
		Lärkingen	8	52.3	SW 1	11	13	-1.0	1	0.30	8	7	0	11	4
		Hannover	8	53.2	SSE 2	11	16	-1.5	1	20	10	8	0	11	4
		Magdeburg	8	54.5	SSE 2	16	16	-1.0	5	4	9	7	0	14	7
		Dresden	8	57.0	SE 5	11	16	-0.5	6	10	6	8	1	15	5
		Berlin	8	55.6	SW 3	30	16	-0.5	0	2	7	8	1	16	5
		Grünberg i. Schles.	8	58.5	SE 3	00	17	-0.5	0	10	3	5	0	14	6
		Breslau	8	58.3	SE 3	01	16	-1.5	0	10	1	8	0	11	7
		Frankfurt a. M.	8	55.7	SW 4	16	15	-0.0	6	10	10	9	5	14	3
		Karlsruhe	8	56.9	S 1	55	15	-0.5	6	10	10	8	0	16	4
		Friedrichshafen	8	59.1	SW 1	51	14	+1.0	1	4	10	8	0	15	5
		Bamberg	8	57.7	SSW 3	12	16	-1.0	6	20	9	8	1	13	7
		München	8	58.9	Stille	25	11	-1.0	3	1	Nebel	7	0	9	9
		Kahler Asten 862	8	57.0	W 7	23	11	-1.0	5	2	Dunst	0	0	10	7
		Wasserkuppe (Rhin) 950	8	57.8	W 5	13	9	-2.0	5	1	Nebel	0	0	9	7
		Feldberg in Taunus 801	8	57.7	SW 4	27	11	+0.5	4	0.20	Nebel	0	2		

Montag, d. 21. September 1925

DEUTSCHE



Luftdruck, Temperatur, Wind, Himmelzustand der nördlichen Halbkugel
vom Montag, d. 21. September morgens.

Montag, den 21. September 25

STATION	MORGEN											STATION	MORGEN											
	Luftdruck	Wind	Wetter	Temperat.	Luftdruck Charakter. u. Andor.	W	Sichtweite in km	Wolken (in Zehntel)	Rel. Feucht.	Minimum	Seegang		Luftdruck	Wind	Wetter	Temperat.	Luftdruck Charakter. u. Andor.	W	Sichtweite in km	Wolken (in Zehntel)	Rel. Feucht.	Minimum	Seegang	
Wien	768.5	E	1	14	14	0.5						Rochefort	83.7	NW	2	01	14							
Zürich	60.4	NW	1	55	14	+1.0	3	10	mi	3	2	12	Byonone											
Bern	60.7	W	1	53	14	+1.0	6	10	10 stv	0	4	14	Bordeaux	55.0	Stille	11	15	0	-	20	5	10	0	13
Genf	61.1	E	2	13	14	+0.5	7	50	10 stv	8	15	14	Clermont	59.8	"	11	14	+2.0	-	20	8	10	13	12
Lugano	60.9	SE	1	11	18	-1.0	6	4	10 cu	6	18	16	Dijon	59.0	SW	7	11	15	+2.0	-	10	10	10	14
Helder	49.2	W	6	50	12	-	0	6	10	10	8	+	Calais	53.0	SW	3	01	10	-	0	-	50	5	10
Vlissingen	53.0	SSW	5	10	12	+1.5	6	10	6 stv	8	8	-	Brest	55.0	SE	3	05	10	0	0.5	2	-	-	14
Ulrecht	51.6	SW	5	30	12	0	5	10	10	8	8	12	Paris	56.8	WSW	4	01	12	+2.0	-	20	5	10	14
Kopenhagen	53.9	SSE	5	11	15	-2.0	2	20	10 stv	7	0	-	Perpignan	59.4	NW	1	01	19	+1.0	-	50	2	10	12
Skagen	50.1	SSE	6	11	15	-1.0	6	10	8 cu	8	0	-	Rennes	57.1	SSW	2	01	8	+0.5	-	50	1	10	17
Hansthalm	48.7	SSE	3	11	12	-1.0	1	50	8 stv	0	0	-	Strasbourg	57.3	SSE	3	50	15	+0.5	-	10	10	10	6
Blaavandshuk	48.5	W	4	11	14	-2.0	1	20	4 stv	0	0	-	Toulouse	60.3	Stille	XX	16	+1.0	-	20	X	10	13	-
Hammershus	55.1	W	3	16	15	-1.5	3	20	10 mi	0	0.1	-	Tours	58.8	WSW	1	11	10	+1.0	-	50	8	10	15
Abisko												-	Ajaccio	61.3	Stille	11	21	-2.0	-	50	10	10	6	-
Haparanda												-	Le Havre	55.8	SW	4	01	11	+1.5	-	20	2	10	14
Stensele												-	Margiane	59.8	SSE	1	11	21	0	20	10	10	21	-
Oestersund	54.7	SE	3	11	7	-	0	6	50	6	8	2	Nancy	57.5	W	3	11	15	+1.0	-	20	10	10	13
Hernösand	55.9	Stille	11	9	+0.5	6	50	8	mi	0	8	-	Lerwick	38.4	SW	2	13	10	-	0	6	50	10	14
Särna	52.1	SE	4	51	7	-0.5	6	10	10 mi	8	3	5	Renfrew	46.9	Stille	24	3	-	0	0.2	Rebel	0	0.4	2
Karlstad	54.3	SE	3	11	12	-1.5	2	X	10 stv	8	0	-	Oranwell	49.0	SW	4	12	3	+0.5	5	50	6	10	6
Stockholm	58.0	S	1	12	10	-0.5	1	4	10 stv	9	0.4	8	Scilly	53.6	W	6	01	13	-	0	50	3	10	14
Jonköping	55.3	SW	3	11	12	-1.0	1	20	10 stv	8	0	-	Wick	44.0	W	1	11	3	-0.5	2	50	10	10	14
Wisby	58.6	S	2	01	12	-0.5	1	50	4 oi	8	0	-	Malinhead	46.5	N	4	01	11	+1.5	0	50	3	10	14
Kalmar	57.4	SSE	4	52	13	-1.0	6	X	10 mi	8	0.2	-	Tynemouth	46.3	SW	2	02	7	-1.0	0	10	6	10	14
Gällivare												-	Pembroke	49.6	WSW	6	55	13	-	0	1	20	10	14
Karlskamm												-	Roches Point	51.3	NW	1	01	7	+0.5	5	50	3	10	14
Bjuröklubb	58.0	SSE	4	45	8	-1.0	2	4	10 mi	X	0.5	-	Croydon	52.3	WSW	3	11	10	+0.5	1	20	8	10	14
Quade Hook												-	Aberdeen	45.1	Stille	01	4	L-0.5	0	20	4	10	14	
Spitzbergen												-	Valentia	51.2	WSW	4	01	12	+1.5	5	50	5	10	14
Ingö												-	Plymouth	52.8	W	5	12	12	+0.5	5	50	8	10	14
Valdersund	46.8	SE	5	11	11	-	0	2	50	10 stv	6	0	Guernsey	54.5	W	4	01	12	+1.0	0	50	5	10	14
Kinn	44.2	ESE	8	11	10	+1.0	6	20	7 stv	8	10	-	Stornoway	45.0	NW	3	16	9	-	0	6	10	10	14
Lister	47.4	SSW	2	40	11	-	0	6	50	10 mi	8	20	Holyhead	46.5	WSW	5	16	11	-	0	5	50	3	10
Bären-Insel												-	Donaghadee	44.5	N	4	10	11	-	0	6	50	8	14
Andänes	52.2	SE	4	12	9	-1.0	1	50	8 stv	8	0	-	Yarmouth	51.0	SW	3	00	8	-0.5	6	10	10	14	
Röst												-	Blacksod	48.5	N	3	11	11	+1.5	5	50	-	8	14
Jan Mayen												-	Calshot	52.3	WSW	3	03	11	+0.5	0	50	4	10	14
Färder	50.1	SSE	7	16	13	-1.5	5	20	10 mi	X	4	-	Thorshavn											
Vardö												-	Seydisfjord											
Brönnö	49.3	SE	5	16	12	+0.5	6	50	7 cu	8	1	-	Acureyri											
Utsire	46.6	SSE	4	11	10	-0.5	5	50	3 stv	8	1	-	Isafjord											
Dombas	49.1	SSW	6	55	3	-1.0	6	4	10	10	0.4	-	Reykjavik											
Heisingfors	61.2	SE	3	51	10	-0.5	6	50	10	8	0	4	Vestmannö											
Vasa												-	Alexandrovsk											
Kuopio												-	Archangelsk											
Dorpat	62.8	S	4	11	3	0	1	50	10 stv	8	0	1	Ust-Zylma											
Riga	61.3	S	2	23	13	-	0	4	1	Rebel	0	0.2	Matochkin-Sharr											
Warschau	62.1	ESE	1	23	14	-0.5	3	1	10	9	0	12	Dickson											
Lemberg	65.1	SSW	2	01	17	+0.5	0	10	1	10	7	0	Petersburg	64.3	SSW	1	1/2 bed	2	+0.2					
Pinsk	63.9	Stille	01	12	-	0	0	4	10	10	0.3	13	Tscherdyn											
Wilna	63.5	SW	1	10	14	+1.0	1	4	10	10	0.3	13	Moskau	66.1	W	1	1/2 bed	5	+0.6					
Krakau												-	Kasan	61.1	SSW	3	bed	6	-0.1					
Posen	58.3	SSE	2	00	17	-1.5	0	4	4	10	8	0	Kiew	66.6	S	3	klar	12	-0.3					
Prag	58.4	SSE	1	23	15	-0.5	0	4	8	10	9	0.1	Ufa	63.3	SSE	2	bed	4	-0.2					
Eger												-	Saratow	67.1	WSW	5	klar	8	-0.1					
Preßburg	59.9	NE	1	02	17	-1.0	0	20	4	10	8	0	Orenburg	64.8	WSW	2	1/2 bed	5	+0.4					
Kaschau	65.7	SSW	1	11	15	-	0	1	10	9	0	10	Odessa	69.6	S	1	Gewitt	15	-0.1					
Olmütz												-	Sewastopol											
Budapest	64.2	S	1	weilzeit	15	0.4						0	Astrachan	70.3	NW	3	1/4 bed	11	+1.2					
Belgrad												-	Emba											
Serajewo												-	Batum											
Agram												-	Baku	67.4	N	5	bed	21	+1.4					
Sofia	70.5	Stille	heiter	10	0.0							0	Tobolsk	60.7	WSW	2	"	8	0.0					
Athen												-	Omsk											
Korfu												-	Tashkent	62.4	NE	1	klar	14	+1.0					
Turin												-	V. Imbatskoe											
Genua												-	Tomsk	65.9	E	1	bed	6	-0.3					
Livorno												-	Irkutsk											
Ancona	64.8	SSE	1	XX	19	-0.5	3	10	7	10	8	12	Jakutsk											
Maddalena	62.0	S	2	16	21	-	X	6	10	9	0	X	Wladivostok	60.9	S	2	3/4 bed	11	+0.3					
Messina	X X X	4	02	23	-	0	0	20	1	10	6	X	Tanger											
Tarent	66.9	S	4	12	22	-	0	0	20	4	0	7	Agadir											
Venedig	63.1	S	3	11	21	-	0	6	0.05	8	0	14	Bou Denib											
Rom	66.3	SSW	5	12	19	-	0	0	20	8	0	14	Oran											
Malta	66.0	ESE	3	01	24	-	0	0	50	1	0	14	Algier											
Madrid												-	Selti											
La Coruña												-	Tunis											
Mahon												-	Aleppo											
Malaga												-	Beyruth											
Horta												-												
Funchal												-												

NORD-AMERIKA 2 UHR NACHTS

STATION	Luftdr.	Wind
---------	---------	------

