

WETTERBERICHT DER DEUTSCHEN SEEWARTE

JAHRGANG 50, Nr. 265

VERLAGSORT HAMBURG

Dienstag, den 22. September 1925

Mitteleuropäische Zeit — Luftdruck reduziert auf 0° Temperatur, Meeresspiegel und Schwere in 45° Breite — Temperatur in Celsius-Graden — Windstärke nach Beaufortskala (12 = Orkan) — Wetter: 00 bis 09 wolkenlos bis halb bedeckt; 10 bis 19 halb bis ganz bedeckt; 20 bis 29 Dunst oder Nebel; 30 bis 39 Schauer; 40 bis 49 Rieselregen; 50 bis 59 sonstiger Regen; 60 bis 69 Schnee; 70 bis 79 Graupeln oder Regen und Schnee gemischt; 80 bis 89 Hagel; 90 bis 99 Gewitter — W = Witterungsverlauf seit der letzten Beobachtung: 0 = wolkenlos bis halb bedeckt, 1 = wolkig, 2 = anhaltend ganz bedeckt, 3 = Dunst oder Nebel, 4 = dichter Nebel, 5 = Schauer, 6 = Regen oder Rieselregen, 7 = Schnee, 8 = Graupeln oder Hagel, 9 = Gewitter — Relative Feuchtigkeit: 0 = 95 bis 100%, 9 = 90 bis 94%, 8 = 80 bis 89%, 7 = 70 bis 79%, 6 = 60 bis 69%, 5 = 50 bis 59%, 4 = 40 bis 49%, 3 = 30 bis 39%, 2 = 20 bis 29%, 1 = 10 bis 19%.

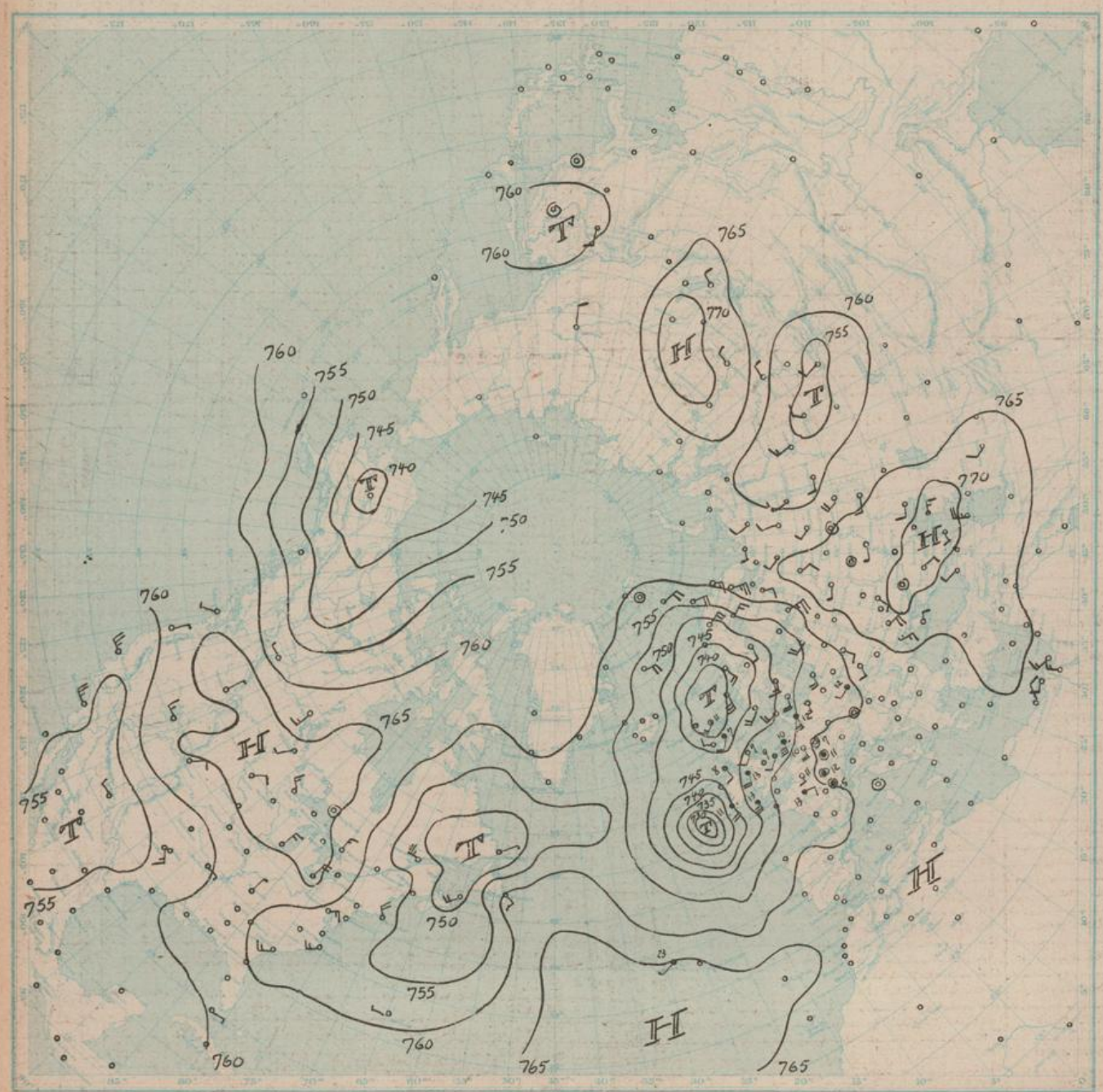
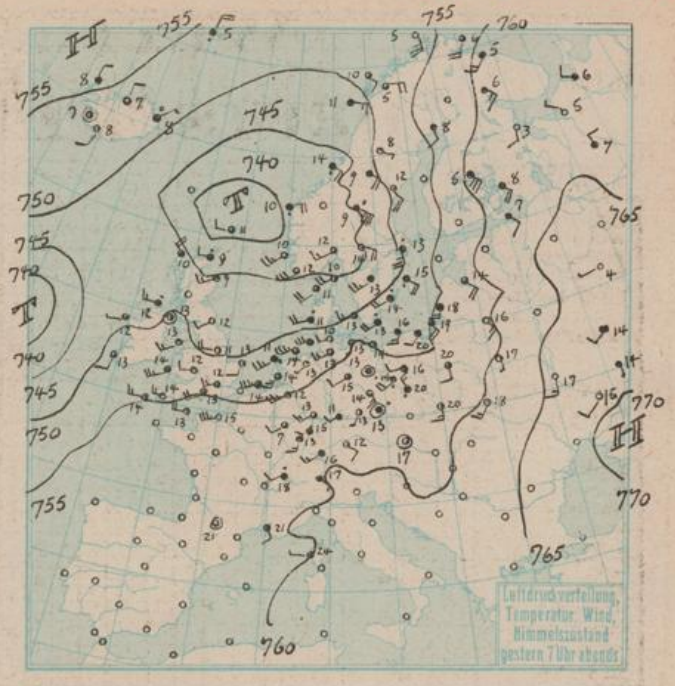
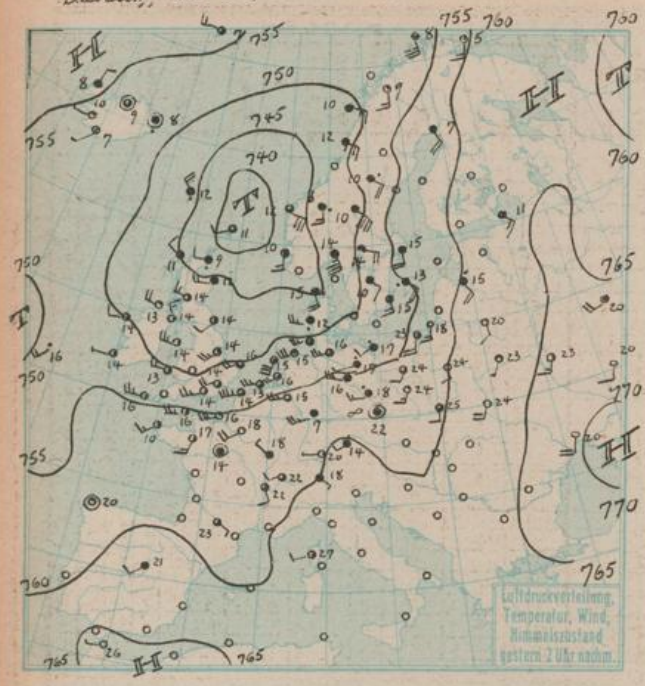
DEUTSCHE STATIONEN	GESTERN NACHMITTAG 2 UHR										GESTERN ABEND 7 UHR														
	Uhrzeit	Luftdruck	Wind	Wetter	Temperat.	Luftdruck Charakter u. Ander.	W	Schwere in 10	Wolken (in Zehntel)	Rel. Feucht.	Seegang	Wolkenhöhe	Uhrzeit	Luftdruck	Wind	Wetter	Temperat.	Luftdruck Charakter u. Ander.	W	Schwere in 10	Wolken (in Zehntel)	Rel. Feucht.	Minimum	Maximum	Seegang
Borkum	22	752.7	SW 7	01	15	+2.0	1	20	4	8	5	7	751.7	SW 7	11	14	-1.0	2	20	9	8	0	11	5	5
Helgoland	22	752.0	SW 5	01	15	+2.0	1	20	4	8	5	7	751.7	SW 6	10	14	-1.0	2	20	9	8	0	11	5	5
Altenwalde	22	52.0	W 5	11	15	+1.5	1	50	9	7	5	7	52.4	W 3	10	12	+0.5	1	50	6	8	0	10	6	6
Bremen	22	52.5	W 5	11	15	+1.5	1	50	9	7	5	7	52.5	W 3	12	14	0	1	10	8	8	0	17	6	6
Hamburg	22	52.5	W 5	11	15	+1.5	1	50	9	7	5	7	52.3	W 3	11	14	0	1	10	8	8	0	17	6	6
Kiel	22	52.5	SW 3	11	15	+0.5	1	20	4	8	5	7	52.5	SW 3	11	14	0	1	10	8	8	0	17	6	6
Warnemünde	22	52.5	SW 3	11	15	+0.5	1	20	4	8	5	7	52.5	SW 2	01	10	0	1	10	8	8	0	10	4	4
Swinemünde	22	52.5	SW 2	01	17	0	6	4	10	3	6	5	52.5	SW 1	11	14	+0.5	3	4	9	6	1	10	5	5
Rügenwaldermünde	22	52.5	SW 2	01	17	0	6	4	10	3	6	5	52.5	SW 1	11	14	+0.5	3	4	9	6	1	10	5	5
Danzig	22	52.5	SW 3	11	15	+0.5	1	20	4	8	5	7	52.5	SW 3	10	14	+0.1	1	10	8	8	0	17	6	6
Königsberg	22	52.5	SW 3	11	15	+0.5	1	20	4	8	5	7	52.5	SW 2	02	10	0	1	10	8	8	0	17	6	6
Memel	22	52.5	SW 3	12	15	-1.5	2	10	3	6	5	7	52.5	SW 3	11	14	-0.5	1	10	8	8	0	17	6	6
Aachen	22	52.5	W 5	11	15	+1.0	3	50	7	2	6	5	52.5	W 5	01	12	0	2	10	10	8	0	17	6	6
Hannover	22	52.5	W 6	11	15	+1.5	1	20	4	8	5	7	52.5	W 1	02	12	+0.5	5	0.5	10	8	0	17	6	6
Magdeburg	22	52.5	W 6	10	15	+1.0	5	50	10	5	5	7	52.5	W 2	10	15	0	3	5	20	7	0	18	6	6
Dresden	22	52.5	W 3	10	15	+0.5	6	50	9	6	5	7	52.5	W 3	10	14	0	5	20	8	8	0	17	6	6
Berlin	22	52.5	W 1	01	17	0	6	2	10	3	6	5	52.5	W 1	01	17	0	6	2	10	3	6	5	5	5
Grünberg in Schles.	22	52.5	W 1	01	17	0	6	2	10	3	6	5	52.5	W 1	01	17	0	6	2	10	3	6	5	5	5
Breslau	22	52.5	SW 3	01	24	-1.5	0	10	3	6	5	7	52.5	SW 3	01	24	-1.5	0	10	3	6	5	5	5	5
Frankfurt a. M.	22	52.5	W 5	11	17	0	2	10	3	6	5	7	52.5	W 5	01	17	0	2	10	3	6	5	5	5	5
Karlsruhe	22	52.5	W 5	11	17	0	2	10	3	6	5	7	52.5	W 5	01	17	0	2	10	3	6	5	5	5	5
Friedrichshafen	22	52.5	W 5	11	17	0	2	10	3	6	5	7	52.5	W 5	01	17	0	2	10	3	6	5	5	5	5
Bamberg	22	52.5	W 5	11	17	0	2	10	3	6	5	7	52.5	W 5	01	17	0	2	10	3	6	5	5	5	5
München	22	52.5	W 5	11	17	0	2	10	3	6	5	7	52.5	W 5	01	17	0	2	10	3	6	5	5	5	5
Kahler Asten 852	22	52.5	SW 4	10	15	0	2	10	3	6	5	7	52.5	SW 4	10	15	0	2	10	3	6	5	5	5	5
Wasserkuppe (Rhein) 850	22	52.5	SW 4	10	15	0	2	10	3	6	5	7	52.5	SW 4	10	15	0	2	10	3	6	5	5	5	5
Feldberg im Taunus 801	22	52.5	SW 4	10	15	0	2	10	3	6	5	7	52.5	SW 4	10	15	0	2	10	3	6	5	5	5	5
Brocken 1148	22	52.5	SW 4	10	15	0	2	10	3	6	5	7	52.5	SW 4	10	15	0	2	10	3	6	5	5	5	5
Fichtelberg 1218	22	52.5	SW 5	10	15	0	2	10	3	6	5	7	52.5	SW 5	10	15	0	2	10	3	6	5	5	5	5
Schneeberg 1608	22	52.5	SW 5	10	15	0	2	10	3	6	5	7	52.5	SW 5	10	15	0	2	10	3	6	5	5	5	5
Feldberg i. Schwarzw. 1892	22	52.5	SW 5	10	15	0	2	10	3	6	5	7	52.5	SW 5	10	15	0	2	10	3	6	5	5	5	5
Zugspitze 2964	22	52.5	SW 5	10	15	0	2	10	3	6	5	7	52.5	SW 5	10	15	0	2	10	3	6	5	5	5	5
Säntis 2500	22	52.5	SW 5	10	15	0	2	10	3	6	5	7	52.5	SW 5	10	15	0	2	10	3	6	5	5	5	5
Sonnblick 3106	22	52.5	SW 5	10	15	0	2	10	3	6	5	7	52.5	SW 5	10	15	0	2	10	3	6	5	5	5	5

Luftdruck der Bergstationen nicht auf Schwere und Meeresspiegel reduziert

KÜSTENSTATIONEN UND FEUERSCHIFFE		DEUTSCHE STATIONEN														
NACHMITTAG UND ABEND DES VORTAGES		Uhrzeit	Luftdruck	Wind	Wetter	Temperat.	Luftdruck Charakter u. Ander.	W	Schwere in 10	Wolken (in Zehntel)	Rel. Feucht.	Minimum	Maximum	Seegang	Wolkenhöhe	
List	2p: W 7 - See 7	Borkum	8	752.7	W 5	02	14	+1.0	6	-7	8	3	11	5	5	
Balk	7p: W 7 stark Regen, See 7	Wilhelmshaven	8	52.5	W 3	01	10	+1.2	5	10	4	0	10	0	0	
Arkona	8p: 752.6 W 5, Wetter 10, T 15°, Sicht 50 km, See IV	Helgoland	8	52.0	SW 3	01	13	0	1	10	8	0	17	6	6	
Außenjade	7p: 752.8 W 2 - II T 12° - 50 - II	Altenwalde	8	52.7	SW 5	10	11	+1.0	5	10	6	2	10	5	5	
Marienleuchte	7p: W 4 bedeckt, See IV	Bremen	8	52.7	SW 3	02	11	+1.0	6	20	1	10	6	6	6	
Borkumriff	7p: 751.0 SE 6, Wetter 01, T 15°, W 15°, 4 km	Hamburg	8	52.5	SW 4	02	10	+1.9	0	20	1	10	6	6	6	
Amrumbank	2p: W 6, bewölkt, See 5	Groß-Borstel	8	52.5	SW 4	01	11	0	4	10	8	5	4	4	4	
Adlergrund	7p: W 7, W 8, See IV	Kiel	8	52.5	SW 2	11	11	+0.5	6	-10	8	2	10	6	6	
Borkum	8p: 752.0 NE 3, Wetter 10, T 15°, Sicht 50 km, See IV	Warnemünde	8	52.9	SW 3	02	11	0	2	20	8	0	10	5	5	
	7p: 752.0 W 2 - II T 13° - 50 - II	Swinemünde	8	52.1	SW 3	01	12	+1.0	1	10	5	0	10	4	4	
	7p: 751.0 SE 6, Wetter 01, T 15°, W 15°, 4 km	Rügenwaldermünde	8	52.1	SW 3	01	12	+1.0	1	10	5	0	10	4	4	
	7p: 751.0 SE 6, Wetter 01, T 15°, W 15°, 4 km	Danzig	8	52.5	SW 4	01	14	+1.0	6	20	2	10	6	6	6	
	7p: 751.0 SE 6, Wetter 01, T 15°, W 15°, 4 km	Königsberg	8	52.5	W 3	10	13	+1.0	5	10	6	2	10	5	5	
	7p: 751.0 SE 6, Wetter 01, T 15°, W 15°, 4 km	Memel	8	52.5	W 3	10	13	+1.0	5	10	6	2	10	5	5	
	7p: 751.0 SE 6, Wetter 01, T 15°, W 15°, 4 km	Aachen	8	52.5	W 4	10	14	+1.0	5	10	6	2	10	5	5	
	7p: 751.0 SE 6, Wetter 01, T 15°, W 15°, 4 km	Hannover	8	52.5	W 1	00	8	+2.5	1	0.5	2	0	0	0	0	
	7p: 751.0 SE 6, Wetter 01, T 15°, W 15°, 4 km	Magdeburg	8	52.5	W 2	01	10	+1.0	0	10	1	0	0	0	0	
	7p: 751.0 SE 6, Wetter 01, T 15°, W 15°, 4 km	Dresden	8	52.5	W 3	10	13	+1.0	5	10	6	2	10	5	5	
	7p: 751.0 SE 6, Wetter 01, T 15°, W 15°, 4 km	Berlin	8	52.5	W 3	10	13	+1.0	5	10	6	2	10	5	5	
	7p: 751.0 SE 6, Wetter 01, T 15°, W 15°, 4 km	Grünberg i. Schles.	8	52.5	W 3	10	13	+1.0	5	10	6	2	10	5	5	
	7p: 751.0 SE 6, Wetter 01, T 15°, W 15°, 4 km	Breslau	8	52.5	W 1	01	17	0	6	2	10	3	6	5	5	
	7p: 751.0 SE 6, Wetter 01, T 15°, W 15°, 4 km	Frankfurt a. M.	8	52.5	W 5	01	17	0	2	10	3	6	5	5	5	
	7p: 751.0 SE 6, Wetter 01, T 15°, W 15°, 4 km	Karlsruhe	8	52.5	W 5	01	17	0	2	10	3	6	5	5	5	
	7p: 751.0 SE 6, Wetter 01, T 15°, W 15°, 4 km	Friedrichshafen	8	52.5	W 5	01	17	0	2	10	3	6	5	5	5	
	7p: 751.0 SE 6, Wetter 01, T 15°, W 15°, 4 km	Bamberg	8	52.5	W 5	01	17	0	2	10	3					

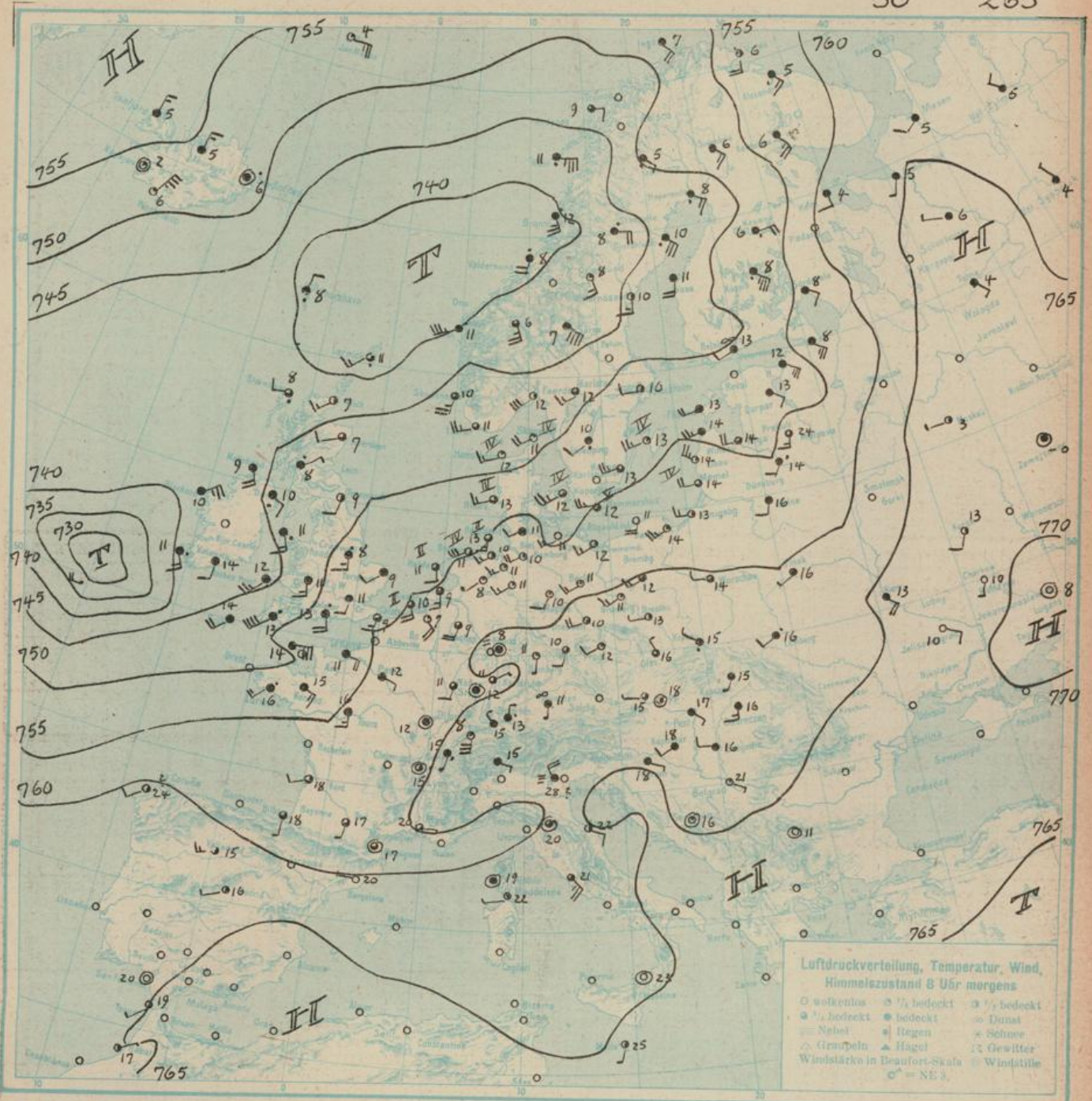
Dienstag, 22. September 1925

DEUTSCHE



Luftdruck, Temperatur, Wind, Himmelszustand der nördlichen Halbkugel

Dienstag, 22. Sept. 1925



ALLGEMEINE ÜBERSICHT 8 Uhr morgens: Dienstag, 22. September 1925

Das gesamte Zyklonensystem hat, wie es der primäre Druckfall erwarten ließ, nordostwärts schnell und bedeutend an Ausdehnung gewonnen. Das Kerngebiet, das heute noch nordöstlich Schottlands liegt, hat infolge starker Temperaturgegensätze seinen Bereich vergrößert. Die Zyklone wird weiterhin nordostwärts ziehen. Schnell ist inzwischen die gestern noch über dem Atlantik befindliche Teilzyklone ostwärts vorgeschoben, so daß sie heute schon im ganzen Westen der britischen Inseln ihren Einfluß geltend macht. Starker primärer Druckfall läßt eine weitere Ostwärtsbewegung dieser Zyklone erwarten. Im Laufe der vergangenen Nacht sind die zahlreichen südlichen Randbildungen des Zyklonensystems stark verflacht. An ihrer Stelle liegt heute über Mitteleuropa hohe. Druck, der die Tendenz zu weiterer Verstärkung aufweist.

WETTERAUSSICHTEN AN DER DEUTSCHEN KÜSTE für Mittwoch, 23. September 1925

- NORDSEE, westl. OSTSEE** Wechselnd bewölkt, mässig warm, strichweise Niederschläge, mässige, später auffrischende Winde aus südwestlichen Richtungen.
- mittlere OSTSEE:** (W. Swinemünde) Zunächst abflauende westl. bis südwestl., später aus südlichen Richtungen, wieder auffrischende Winde, meist heiter, trocken, wenig Wärmeänderung.
- östl. OSTSEE:** (W. Königsberg) Auffrischende südliche Winde, zunächst wolkig und noch trocken, später zunehmende Bewölkung, Niederschläge, geringe Wärmeänderung.
- Sturmwarnungen:** Gestern 6 pm. (W. Swinemünde) Gefahr starker Westböen, Signalball.

W. & K.

