

WETTERBERICHT DER DEUTSCHEN SEEWARTE

JAHRGANG 50, Nr. 267

VERLAGSORT HAMBURG

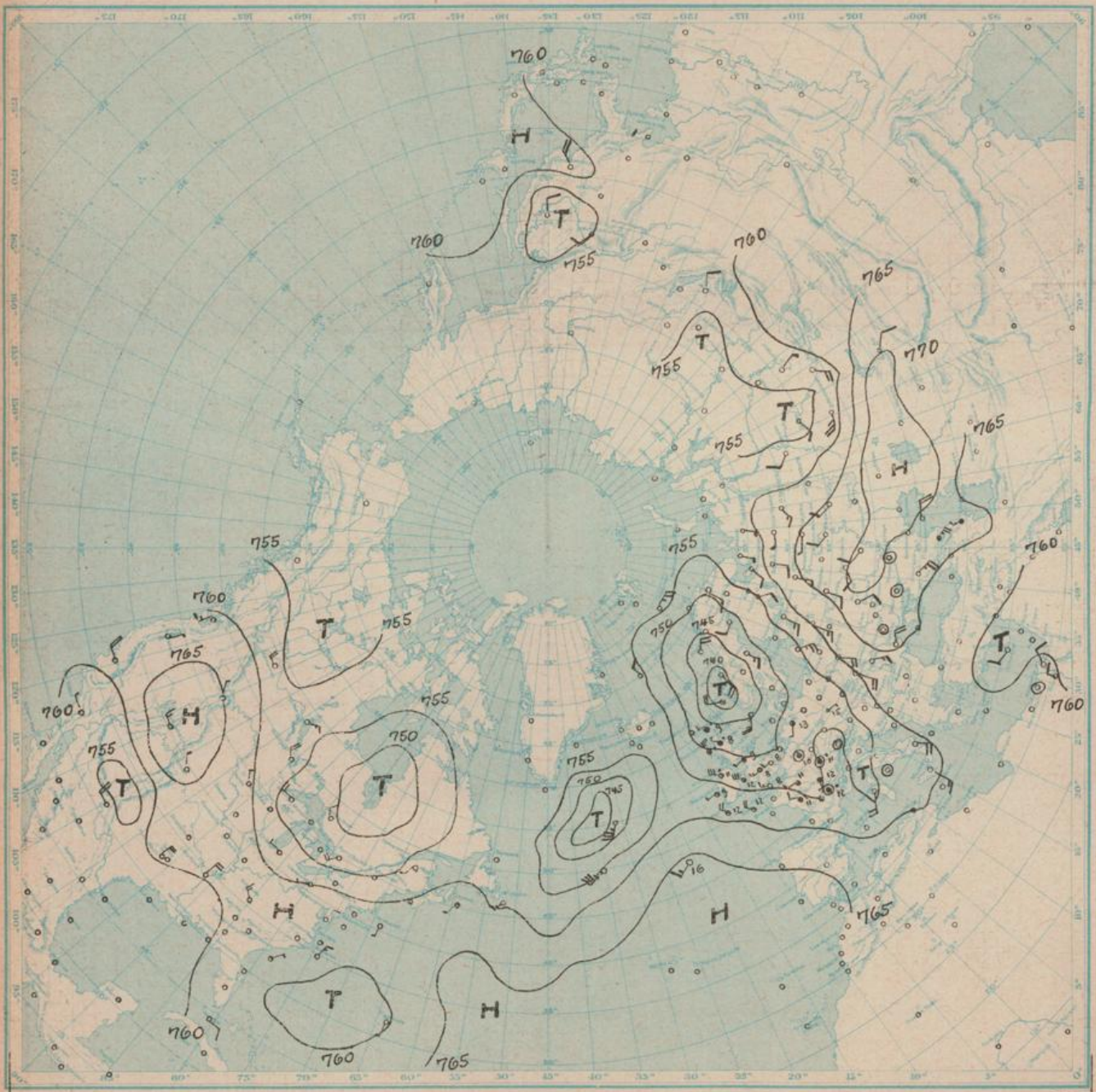
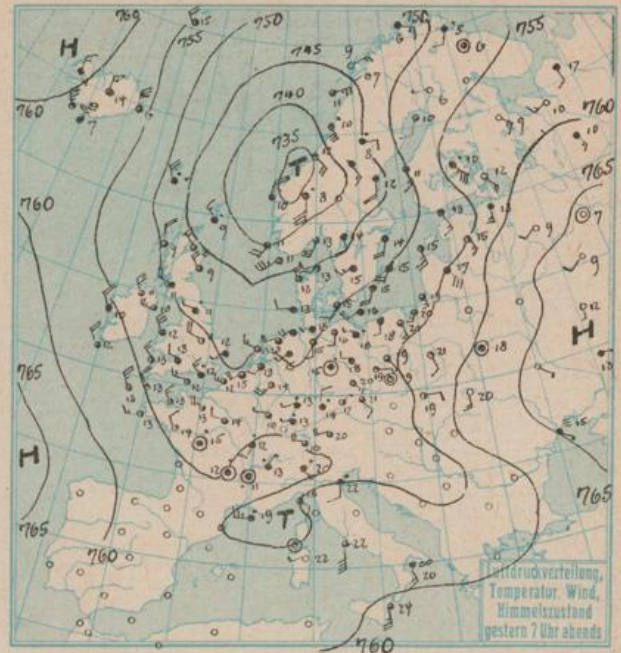
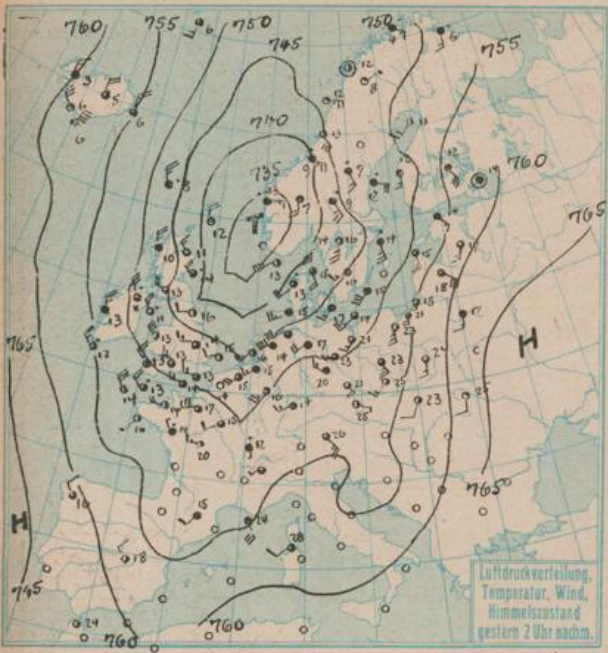
Donnerstag, den 24. Sept. 1925

Mittleuropäische Zeit — Luftdruck reduziert auf 0° Temperatur, Meeresspiegel und Schwere in 45° Breite — Temperatur in Celsius-Graden — Windstärke nach Beaufortskala (12 = Orkan) — Wetter: 00 bis 09 wolkenlos bis halb bedeckt; 10 bis 19 halb bis ganz bedeckt; 20 bis 29 Dunst oder Nebel; 30 bis 39 Schauer; 40 bis 49 Rieselregen; 50 bis 59 sonstiger Regen; 60 bis 69 Schnee; 70 bis 79 Graupel oder Regen und Schnee gemischt; 80 bis 89 Hagel; 90 bis 99 Gewitter — W = Witterungsverlauf seit der letzten Beobachtung: 0 = wolkenlos bis halb bedeckt, 1 = wolkig, 2 = anhaltend ganz bedeckt, 3 = Dunst oder Nebel, 4 = dichter Nebel, 5 = Schauer, 6 = Regen oder Rieselregen, 7 = Schnee, 8 = Graupel oder Hagel, 9 = Gewitter — Relative Feuchtigkeit: 0 = 95 bis 100%, 1 = 90 bis 94%, 2 = 80 bis 89%, 3 = 70 bis 79%, 4 = 60 bis 69%, 5 = 50 bis 59%, 6 = 40 bis 49%, 7 = 30 bis 39%, 8 = 20 bis 29%, 9 = 10 bis 19%

DEUTSCHE STATIONEN	GESTERN NACHMITTAG 2 UHR										GESTERN ABEND 7 UHR													
	Uhrzeit	Luftdruck	Wind	Wetter	Temperat.	Luftdruck Charakter. u. Ander.	W	Scheinw. in h	Wolken (in Zehntel)	Rel. Feucht.	Seegang	Wellenhöhe	Uhrzeit	Luftdruck	Wind	Wetter	Temperat.	Luftdruck Charakter. u. Ander.	W	Scheinw. in h	Wolken (in Zehntel)	Rel. Feucht.	Seegang	Wellenhöhe
Borkum	2	745.5	SW 8	01	14	+1.0	2	10	10	8	7	7	743.0	WSW 4	10	13	+1.0	1	10	7	0	1	II	7
Helgoland	2	745.5	SW 7	wolkig	14	0	1	10	9	7	II	7	743.0	SW 4	Decd.	13	+1.0	1	10	7	0	1	II	7
Altenwalde	2	747.5	WSW 5	11	17	0	1	10	9	7	II	7	745.7	SW 11	14	+1.0	1	4	3	3	0	0	I	5
Bremen	2	747.5	WSW 5	11	17	0	1	10	9	7	II	7	745.7	SW 11	14	+1.0	1	4	3	3	0	0	I	5
Hamburg	2	748.5	SW 4	11	17	+1.0	6	20	10	6	4	4	747.2	SW 3	10	14	+1.0	1	20	8	10	0	18	6
Kiel	2	748.5	SW 4	11	17	+0.5	1	9	9	8	6	6	747.2	SW 2	11	13	+1.3	1	10	7	0	17	6	6
Warnemünde	2	748.5	SW 4	11	17	+0.5	1	9	9	8	6	6	747.2	SW 2	11	13	+1.3	1	10	7	0	17	6	6
Swinemünde	2	749.5	SW 3	10	21	-0.5	1	10	7	7	6	6	747.5	W 1	11	16	+1.5	6	2	10	8	0	17	4
Rügenwaldermünde	2	749.5	SW 3	10	21	-0.5	1	10	7	7	6	6	747.5	W 1	11	16	+1.5	6	2	10	8	0	17	4
Danzig	2	53.4	S	11	23	-0.5	1	10	6	6	10	10	52.8	SW 3	11	20	-0.5	1	20	8	8	0	23	7
Königsberg	2	55.0	S	11	23	-1.0	1	20	9	5	7	7	54.4	SSW 3	11	20	+1.5	1	10	8	8	0	22	7
Memel	2	55.3	S	12	18	-1.5	1	20	9	5	7	7	54.2	SSW 3	11	19	-0.3	1	50	10	8	0	22	7
Aachen	2	50.1	SSW 5	11	16	+0.5	2	50	10	7	4	4	52.0	SSW 9	11	14	+1.0	2	50	9	8	0	16	4
Sonningen	2	50.5	SW 2	11	17	+0.5	2	20	9	6	6	6	50.7	SW 1	11	15	+2.3	2	0.5	10	8	0	18	4
Hannover	2	51.1	WSW 3	11	20	+0.5	5	20	10	5	5	5	52.2	S	11	15	+1.5	5	20	9	8	0.5	18	7
Magdeburg	2	51.1	WSW 3	11	20	+0.5	5	20	10	5	5	5	52.2	S	11	15	+1.5	5	20	9	8	0.5	18	7
Dresden	2	52.2	SE 4	11	21	-0.5	1	20	7	6	5	5	52.5	SE 2	01	19	+0.5	0	20	3	8	0	25	9
Berlin	2	50.9	SW 3	11	23	-0.5	5	2	6	6	5	5	52.6	SE 2	01	19	+0.5	0	20	3	8	0	25	9
Grünberg in Schles.	2	53.5	SW 3	11	25	-1.0	1	20	6	5	6	6	53.6	SE 2	01	19	+0.5	0	20	3	8	0	25	9
Breslau	2	53.5	SW 3	11	25	-1.0	1	20	6	5	6	6	53.6	SE 2	01	19	+0.5	0	20	3	8	0	25	9
Frankfurt a. M.	2	52.6	WSW 3	11	14	+0.5	6	20	10	8	6	6	54.1	WSW 1	51	13	+0.5	6	2	10	10	0	17	4
Karlsruhe	2	52.6	WSW 3	11	14	+0.5	6	20	10	8	6	6	54.1	WSW 1	55	13	+0.5	5	10	10	0	17	4	
Friedrichshafen	2	52.6	WSW 3	11	14	+0.5	6	20	10	8	6	6	54.1	WSW 1	55	13	+0.5	5	10	10	0	17	4	
Bamberg	2	52.6	WSW 3	11	14	+0.5	6	20	10	8	6	6	54.1	WSW 1	55	13	+0.5	5	10	10	0	17	4	
München	2	51.0	SE 5	11	26	-2.5	1	20	6	4	9	9	51.5	WSW 4	11	20	+0.5	1	20	9	8	0	24	6
Kahler Asten 862	2	51.0	SE 5	11	26	-2.5	1	20	6	4	9	9	51.5	WSW 4	11	20	+0.5	1	20	9	8	0	24	6
Wassertrüpe (Röhle) 950	2	51.0	SE 5	11	26	-2.5	1	20	6	4	9	9	51.5	WSW 4	11	20	+0.5	1	20	9	8	0	24	6
Feldberg im Taunus 801	2	51.0	SE 5	11	26	-2.5	1	20	6	4	9	9	51.5	WSW 4	11	20	+0.5	1	20	9	8	0	24	6
Brocken 1149	2	51.0	SE 5	11	26	-2.5	1	20	6	4	9	9	51.5	WSW 4	11	20	+0.5	1	20	9	8	0	24	6
Fichtelberg 1213	2	51.0	SE 5	11	26	-2.5	1	20	6	4	9	9	51.5	WSW 4	11	20	+0.5	1	20	9	8	0	24	6
Schneekoppe 1606	2	51.0	SE 5	11	26	-2.5	1	20	6	4	9	9	51.5	WSW 4	11	20	+0.5	1	20	9	8	0	24	6
Feldberg Schwarz. 1891	2	51.0	SE 5	11	26	-2.5	1	20	6	4	9	9	51.5	WSW 4	11	20	+0.5	1	20	9	8	0	24	6
Zugspitze 2964	2	51.0	SE 5	11	26	-2.5	1	20	6	4	9	9	51.5	WSW 4	11	20	+0.5	1	20	9	8	0	24	6
Säntis 2500	2	51.0	SE 5	11	26	-2.5	1	20	6	4	9	9	51.5	WSW 4	11	20	+0.5	1	20	9	8	0	24	6
Sonnblück 8106	2	51.0	SE 5	11	26	-2.5	1	20	6	4	9	9	51.5	WSW 4	11	20	+0.5	1	20	9	8	0	24	6

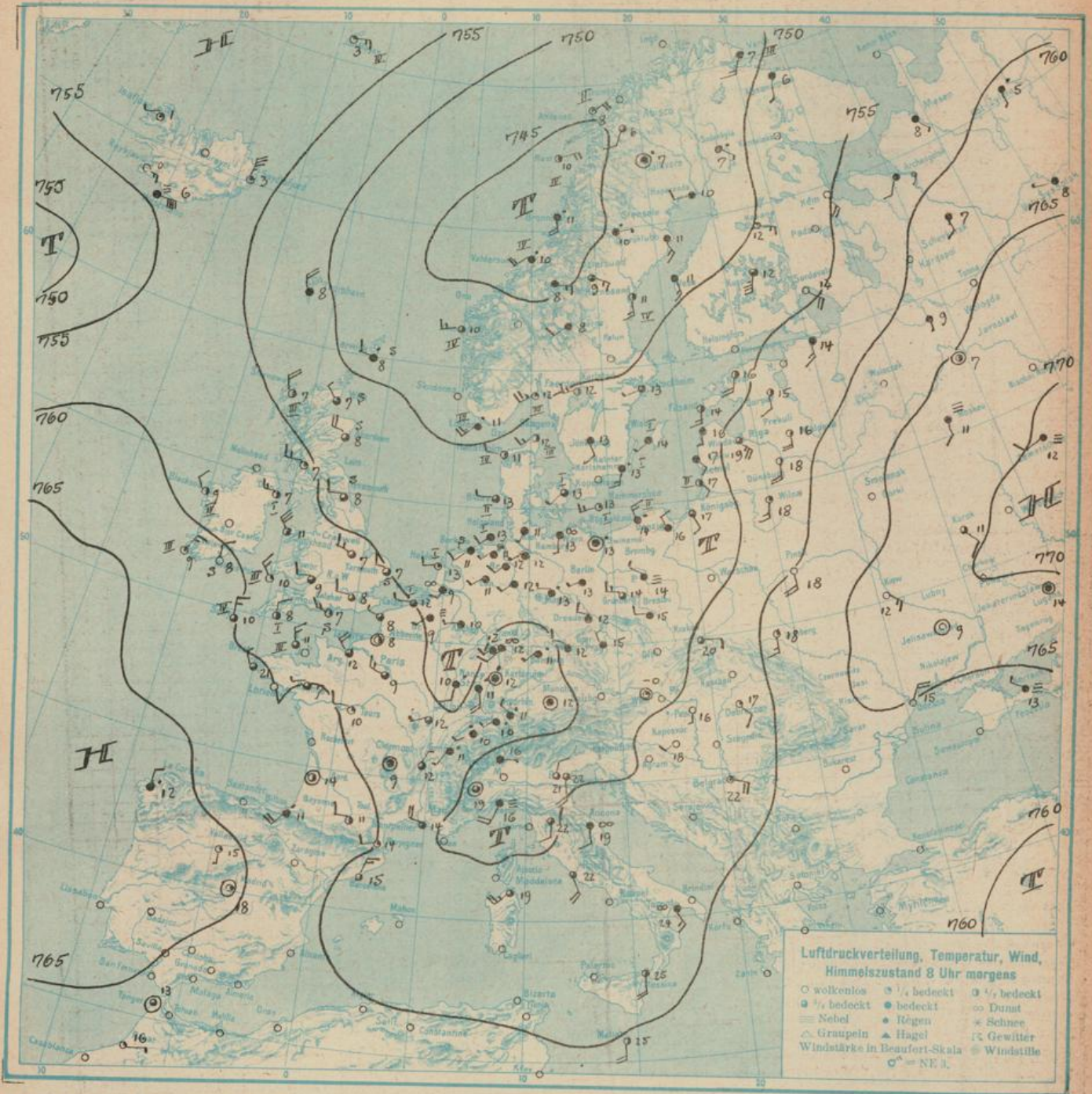
Luftdruck der Bergstationen nicht auf Schwere und Meeresspiegel reduziert

KÜSTENSTATIONEN UND FEUERSCHIFFE				HEUTE MORGEN 8 UHR														
NACHMITTAG UND ABEND DES VORTAGES				DEUTSCHE STATIONEN	Uhrzeit	Luftdruck	Wind	Wetter	Temperat.	Luftdruck Charakter. u. Ander.	W	Scheinw. in h	Wolken (in Zehntel)	Rel. Feucht.	Seegang	Wellenhöhe		
List	2p:	SW 4 = 0 bedeckt, gem Sicht. See III	7p:	WSW 2 4 bewölkt gute Sicht See III	Borkum	8	752.2	SW 2	11	11	0	4	0.2	10	0	0	5	
Bölk	2p:	WSW 2 4 bewölkt gute Sicht See III	7p:	WSW 2 4 bewölkt gute Sicht See III	Wilhelmshaven	8	53.6	SW 1	25	11	0	3	0.2	10	0	0	5	
Arkona	2p:	SW 2. wolkig. See II	7p:	WSW 2 4 bewölkt gute Sicht See III	Helgoland	8	54.5	SW 2	bed.	13	0	3	0.2	10	0	0	4	
Außenjade	2p:	SW 2. wolkig. See II	7p:	WSW 2 4 bewölkt gute Sicht See III	Altenwalde	8	53.1	WSW 2	27	11	+1.5	3	1	10	0	0	7	
Marienleuchte	2p:	757.5 SW 4. wolkig. Temp 18° Sicht 4 km. See III	7p:	756.0 SW 4. wolkig. Temp 15° Sicht 4 km. See III	Bremen	8	54.2	SW 2	12	12	+1.0	2	10	10	0	0	11	
Borkumriff	2p:	755.8 WSW 5 wolkig. Temp 15° WT 15°	7p:	748.6 WSW 4 wolkig. Temp 15° WT 15°	Hamburg	8	53.5	SW 1	11	12	+1.0	3	2	10	10	0	0	11
Amrumbank	2p:	SW 6 bedeckt. See II	7p:	WSW 4 bewölkt See III	Groß-Borstel	8	53.6	SW 1	11	12	+1.0	3	2	10	10	0	0	11
Adlergrund	2p:	SW 6 bedeckt. See II	7p:	WSW 4 bewölkt See III	Kiel	8	53.8	SSW 1	11	11	+1.0	1	10	10	0	0	11	
Borkum	6p:	748.3 SW 4. wolkig. Temp 12°	7p:	748.3 SW 4. wolkig. Temp 12°	Warnemünde	8	54.5	S	1	26	13	+1.0	7	2	10	0	0	11
					Swinemünde	8	53.8	SW 1	11	13	+0.5	6	2	10	10	0	0	11
					Rügenwaldermünde	8	53.6	WSW 3	Regen	14	+0.8	1	10	10	0	0	11	
					Danzig	8	53.7	WSW 2	11	16	0	1	20	10	10	0	0	14
					Königsberg	8	54.1	SSW 2	11	17	0	1	10	9	8	0	15	
					Memel	8	54.1	SE 1	00	17	-0.5	0	20	4	3	0	15	
					Aachen	8	54.3	WSW 1	11	10	+0.8	6	2	10	8	0	14	
					Sonningen	8	53.7	SW 1	11	11	+2.0	5	0.2	10	8	0	10	
					Hannover	8	54.2	SW 1	11	12	+1.0	2	4	10	10	0	10	
					Magdeburg	8	54.4	W 1	50	13	+0.5	6	4	10	10	0	11	
					Dresden	8	54.4	WSW 2	11	12	+0.5	1	20	10	8	0	14	
					Berlin	8	54.2	WSW 1	11	13	0	6	2	10	10	0	13	
					Grünberg i. Schles.	8	55.5	W 3	10	14	+1.5	6	20	9	8	0	13	
					Breslau	8	53.9	W 2	15	15	+1.5	4	4	10	10	0	13	
					Frankfurt a. M.	8	55.2	SW 2	27	12	+1.0	6	2	10	8	0	13	
					Karlsruhe	8	54.4	SW 1	51	11	+0.5	6	2	10	8	0	12	
					Friedrichshafen	8	55.3											



Luftdruck, Temperatur, Wind, Himmelszustand der nördlichen Halbkugel

vom Donnerstag, den 24. Sept. 1925 morgens



ALLGEMEINE ÜBERSICHT 8 Uhr morgens: Donnerstag, den 24. September 1925

Die norwegische Zyklone hat sich, der Temperaturgegensätze ermangelnd, rasch aufgefüllt, ihr Kern liegt heute früh vor der mittelnorwegischen Küste. Ein starker Druckanstieg über den britischen Inseln, der Nordsee und dem Kanal hat einen Ausgleich der gestern noch sehr kräftigen Druckgegensätze hervorgerufen, so daß die gestern noch sehr heftige Luftbewegung über dem Nordseegebiet heute ganz schwachen Winden gewichen ist. Auf dem Ozean ruht in 55° Nord und 40° West eine neue Depression, die starke Temperaturgegensätze auf ihrer Vorderseite vorfindet und darum noch sehr entwicklungsfähig sein dürfte.

WETTERAUSSICHTEN AN DER DEUTSCHEN KÜSTE für Freitag, den 25. September 1925

- NORDSEE, westl. OSTSEE: Schwache westliche Winde, teilweise aufklarend, trocken, etwas kühler, früh Strahlungnebel.
- mittlere OSTSEE: (Wetterw. Swinemünde) Schwachwindig, wolkig, nachlassen der Niederschläge, Neigung zu Nebel, wenig Wärmeänderung.
- östl. OSTSEE: Schwachwindig, meist trüb, einzelne Niederschläge, etwas Temperaturabnahme.

Windwarnungen: Gestern nachm. 2^h Nordsee: Gefahr noch nicht vorüber, Signal hängen lassen.
 Heute morgen 8^{30h} " u. westl. Ostsee: Gefahr vorüber, Signalball abnehmen.
 (Wetterw. Königsberg) Heute morgen östl. Ostsee: Gefahr vorüber, Signalball abnehmen.

D. Tammerey

STATION	GESTERN NACHMITTAG					GESTERN ABEND					STATION	GESTERN NACHMITTAG					GESTERN ABEND															
	Luftdruck	Wind	Wetter	Temperatur	W	Luftdruck	Wind	Wetter	Temperatur	W		Luftdruck	Wind	Wetter	Temperatur	W	Luftdruck	Wind	Wetter	Temperatur	W											
Wien											Turin																					
Zürich						56.2	W	11	13	10	0	20	Genoa																			
Bern	54.1	W	2	10	21	20	56.8	N	2	51	12	4	0	21	Livorno																	
Genf	52.3	SW	1				55.8	NNE	1	55	13	10	3	25	Ancona																	
Lugano							54.8	SE	1	51	20	6	10	4	20	Maddalena																
Helder	46.9	SW	5	10	16	1	20	49.4	W	3	11	15	10	Messina																		
Vlissingen	47.1	SW	7	10	15	1	20	50.8	SW	4	12	15	5	Tarent																		
Utrecht	48.1	SW	3	16	15	6	20	50.7	SW	2	16	13	6	Venedig																		
Kopenhagen	44.3	SW	3	16	17	6	20	50.1	SW	2	10	15	2	Rom																		
Skagen	42.2	SE	4	11	15	1	10	48.3	WSW	2	06	13	5	Malta																		
Hanstholm	41.4	SW	4	35	13	5	20	49.3	NW	4	30	13	5	Madrid	59	NW	2	16	18													
Blaavandshak	40.4	WSW	5	16	15	5	20	48.2	W	3	16	13	5	La Coruña	63	NW	2	16	16													
Hammerhus	49.8	SW	5	16	14	3	20	51.0	SW	4	16	16	5	Mahon																		
Abisko	49.7	NE	1	01	8	1	20	49.3	SW	1	01	7	0	Malaga																		
Haparanda	52.6	SW	3	11	11	1	20	51.7	SW	2	11	10	0	Horta																		
Stensele							46	E	2	55	8	2	10	2	Rochefort																	
Oestersund	45.7	SE	3	5	7	6	10	48.9	SE	3	13	9	6	Bayonne																		
Hornsand	48.6	E	4	55	12	6	20	44.0	S	4	11	12	6	Bordeaux																		
Särna	41.7	SE	5	51	9	6	20							Clermont																		
Karlstad	44.0	S	5	06	16	6	-	44.8	S	4	12	14	6	Dijon	54.6	SE	1	37	12	-	2	56.8	Stille	50	12	-	10	2	12			
Stockholm	47.3	SE	5	55	14	6	4	47.8	SSW	4	14	14	6	Calais	48.3	-	-	14	-	-	-	51.2	SW	2	50	12	-	1	27	16		
Jönköping	49.0	SW	3	16	16	6	20	47.8	SW	3	11	15	2	Brest	53.4	SW	1	01	16	-	50	55.9	W	3	11	13	-	1	0	16		
Wisby							51.1	SW	4	11	15	5	Paris	51.7	WSW	2	11	15	-	50	53.2	W	2	11	14	-	20	0	17			
Kalmar	47.1	SSW	6	11	15	6	-	50.4	SW	4	11	15	2	Perpignan	54.7	SW	2	11	20	-	50											
Gällivare	49.8	S	2	00	14	0	20	50.5	S	1	01	7	1	Rennes	53.9	NW	1	51	14	-	50	54.9	NW	3	01	14	-	20	0	17		
Karlshamm														Straßburg	52.7	W	3	11	16	-	50	54.7	SW	1	50	13	-	10	12	20		
Bjuröklubb														Toulouse	56.7	SW	2	11	15	-	50											
Quade Hook														Tours	52.6	W	3	11	20	-	50	54.1	Stille	50	15	-	22	0	20			
Spitzbergen	51.2	Stille	00	2	0	250	60.7	Stille	12	0	2	10	0	Ajaccio	57.1	SW	2	11	28	-	50	56	Stille	21	-	-	50	0	51			
Ingö	49.4	SE	3	65	4	0	10	49.0	SE	3	10	6	2	Le Havre	51.7	W	5	11	17	-	20	53.1	NW	5	11	13	-	50	0	14		
Valdersund	39.0	ESE	5	45	9	6	7	37.1	SE	4	04	12	1	Merignane	54.9	SE	6	11	24	-	50	54.1	W	5	50	19	-	10	-	25		
Kinn	35.6	E	3	52	13	1	20	36.7	NNE	4	55	10	6	Nancy	53.8	NW	6	51	11	-	-	54.3	W	1	11	10	-	20	10	15		
Låser	39.6	SW	7	13	13	6	20	42.9	SW	7	13	12	5	Lerwick	52.8	N	4	01	12	1	50	41.1	NW	3	55	9	1	10	0	14		
Bären-Insel	56.6	SE	7	25	3	3	4	56.6	ESE	5	29	4	4	Renfrew	46.1	NW	4	11	13	1	50	49.1	NW	4	13	11	2	20	14			
Andänes	48.7	Stille	00	12	5	250	48.0	WE	3	00	9	0	Cranwell	47.0	W	3	10	14	6	10	50.1	NW	4	00	11	1	20	0				
Röst	46.5	E	5	00	12	1	20	44.3	ESE	5	11	11	1	Scilly	53.5	NW	5	10	14	1	50	56.6	NW	5	11	13	0	50	21	0	15	
Jan Mayen	53.3	S	3	11	16	1	50	53.9	NW	4	01	5	1	Wick	42.3	NW	3	20	11	5	50	46.1	NW	3	13	8	6	50	1	14		
Färder	41.5	S	6	12	14	1	50	42.8	SSW	6	16	13	5	Mullinead	60.0	NW	5	30	11	5	50	52.1	NW	6	30	11	5	50	2	14		
Vardö	50.6	S	3	57	6	6	50	50.6	SW	2	55	5	6	Tynemouth	45.0	W	2	10	16	0	20	47.9	NW	1	50	11	6	20	1			
Brönno	44.6	SE	6	12	13	0	20	40.8	SE	6	30	10	5	Pembroke	51.9	NW	4	00	13	1	50	54.4	NW	3	01	13	0	50	0	1		
Ötsire							40.0	SW	4	14	11	1	50	6	Roches Point	54.5	NW	4	20	14	5	50	57.0	NW	3	00	12	0	50	0	1	
Dombas	39.2	S	3	16	7	6	25	36.6	S	6	51	8	6	Croydon	47.3	NW	3	11	13	2	20	51.9	NW	3	51	12	6	20	1	14		
Helingsfors	56.6	SE	3	11	14	2	25	52.4	SE	3	69	13	5	Aberdeen	42.8	NW	4	50	14	5	50	47.2	NW	4	30	9	5	50	0	4		
Vasa	35.0	S	3	12	12	2	25	36.4	SE	3	16	11	1	Valentia	56.3	NW	5	30	12	5	50	58.3	NW	4	11	12	5	20	1	14		
Kuopio	37.3	SW	6	10	12	1	20	58.8	SE	7	51	10	6	Plymouth	51.8	NW	4	34	13	5	50	54.3	NW	4	01	13	5	50	1	14		
Dorpat	60.4	SW	3	62	17	-	-	57.0	SE	3	64	15	0	Guernsey	51.5	NW	5	01	14	0	50	53.9	NW	3	02	13	0	50	0	14		
Riga	56.8	SE	6	11	18	1	4	55.9	SE	6	11	17	1	Biornoway	49.7	N	5	16	10	5	20	49.4	N	4	30	9	5	20	3	14		
Warschau	56.8	S	3	11	24	1	4	56.3	SE	2	01	20	0	Holyhead	49.5	NW	5	10	13	1	50	52.0	NW	6	11	12	8	20	2	14		
Lemberg	67.4	S	2	01	25	0	20	60.6	S	3	00	20	0	Donaghadee	44.2	NW	5	30	11	5	50	51.8	NW	5	13	10	5	50	2	14		
Pinsk							60.8	Stille	11	18	2	2	Yarmouth	47.5	W	2	02	15	0	20	50.0	SW	1	11	12	6	10	2	14			
Wilna	51.5	S	3	12	17	1	-	59.1	SE	3	00	17	0	Blackpool	54.0	N	3	11	13	5	20	55.8	NW	4	11	10	5	20	3	14		
Krakau	55.3	SW	2	01	23	1	10	56.2	E	2	11	19	1	Calshot	47.8	NW	3	11	14	2	20	52.3	NW	3	01	12	0	20	0	5		
Posen	53.4	SE	5	11	23	20		53.4	SE	1	11	19	4	Thorshavn	46.3	NW	5	50	8	6	20	46.3	NW	5	51	7	0	2				
Prag	52.4	ESE	1	02	25	1	20	51.8	SE	2	12	21	0	Seydlitzfjord	55.1	N	4	11	6	1	20	55.7	N	4	12	0	1	20				
Eger	51.0	S	1	01	25	0	20	52.9	NE	1	11	17	1	Acuroyri	58.4	N	4	11	5	1	20	59.0	N	3	12	4	1	2				
Freiburg	57.8	SE	4	11	29	1	50	53.8	S	2	01	22	0	Isafjord	62.0	N	3	11	3	2	-	-	62.3	N	3	11	4	2	-	-	50	0
Kaschau	52.9	S	2	10	24	1	20	58.1	S	1	01	18	0	Reykjavik	57.1	NW	6	01	6	0	50	59.3	NW	7	01	6	0	50	0	1		
Olmütz	54.7	SW	6	11	23	1	50							Vestmannö	58.2	N	5	20	6	3	50	56.7	N	7	00	2	3	50	0	1		
Budapest														Alexandrovsk.																		
Belgrad														Kenn																		