

# WETTERBERICHT DER DEUTSCHEN SEEWARTE

JAHRGANG 50, Nr. 269

VERLAGSORT HAMBURG


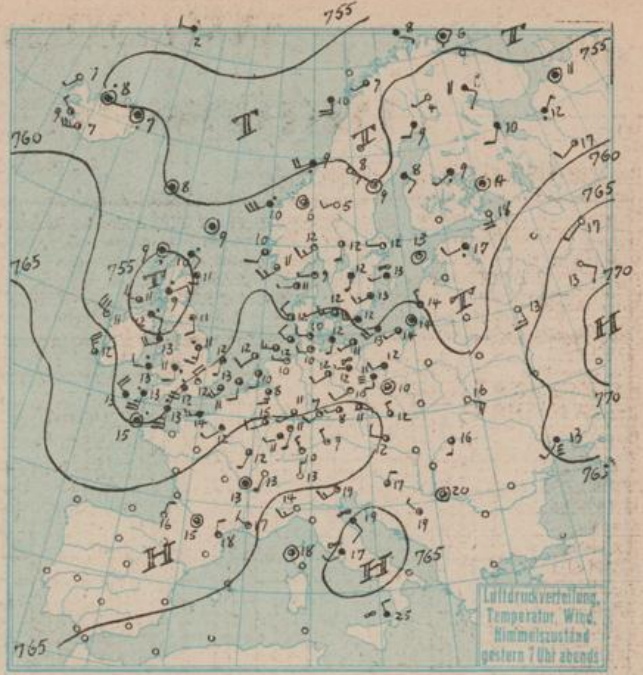
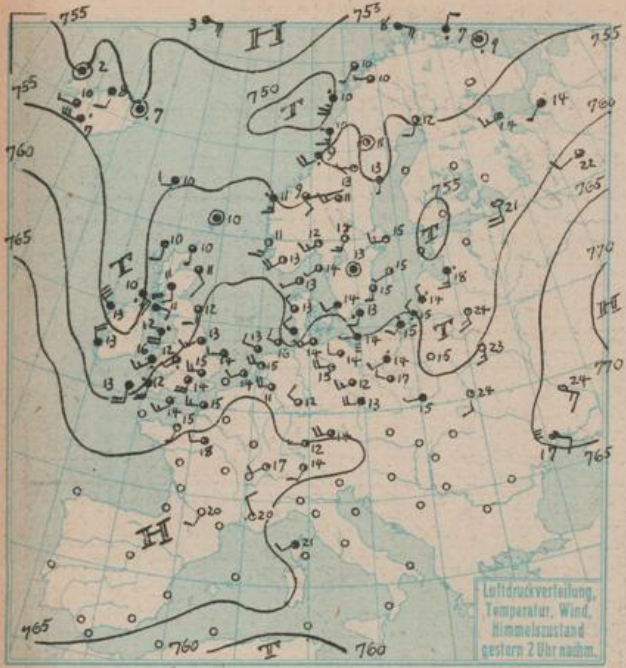
Sonnabend, d. 26. Septbr. 1925

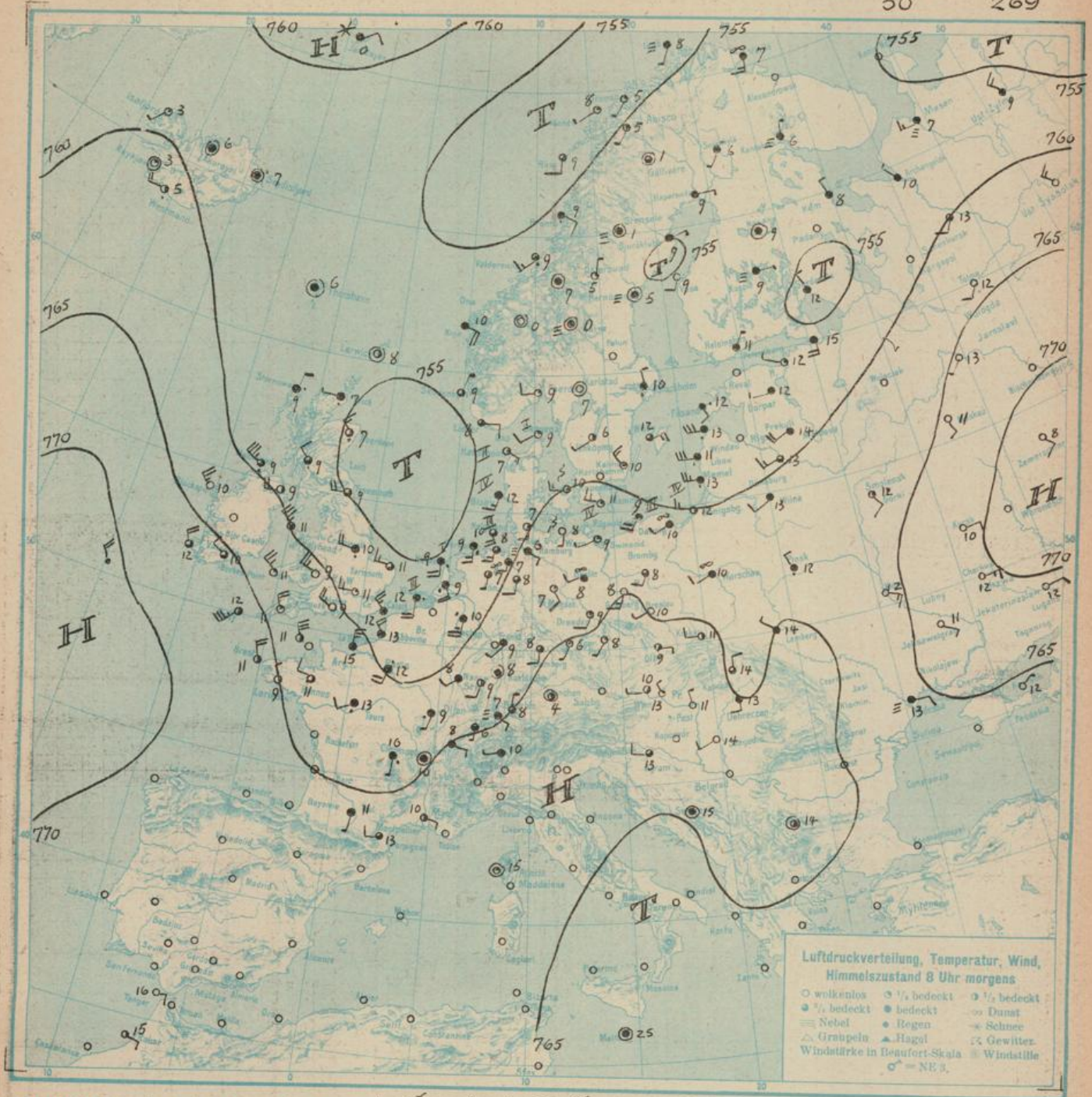
Mitteuropäische Zeit — Luftdruck reduziert auf 0° Temperatur, Meeresspiegel und Schwere in 45° Breite — Temperatur in Celsius-Graden — Windstärke nach Beaufortskala (12 — Orkan) — Wetter: 00 bis 09 wolkenlos bis halb bedeckt; 10 bis 19 halb bis ganz bedeckt; 20 bis 29 Dunst oder Nebel; 30 bis 39 Schauer; 40 bis 49 Rieselregen; 50 bis 59 sonstiger Regen; 60 bis 69 Schnee; 70 bis 79 Graupel oder Regen und Schnee gemischt; 80 bis 89 Hagel; 90 bis 99 Gewitter — W — Witterungsverlauf seit der letzten Beobachtung: 0 = wolkenlos bis halb bedeckt, 1 = wolkig, 2 = anhaltend ganz bedeckt, 3 = Dunst oder Nebel, 4 = dichter Nebel, 5 = Schauer, 6 = Regen oder Rieselregen, 7 = Schnee, 8 = Graupeln oder Hagel, 9 = Gewitter — Relative Feuchtigkeit: 0 = 95 bis 100%, 1 = 90 bis 94%, 2 = 80 bis 89%, 3 = 70 bis 79%, 4 = 60 bis 69%, 5 = 50 bis 59%, 6 = 40 bis 49%, 7 = 30 bis 39%, 8 = 20 bis 29%, 9 = 10 bis 19%

DEUTSCHE STATIONEN	GESTERN NACHMITTAG 2 UHR										GESTERN ABEND 7 UHR														
	Uhrzeit	Luftdruck	Wind	Wetter	Temperat.	Luftdruck Charakter. u. Ander.	W	Sichtweite in km	Wolken (in Zehntel)	Rel. Feucht.	Seegang	Wolkenhöhe	Uhrzeit	Luftdruck	Wind	Wetter	Temperat.	Luftdruck Charakter. u. Ander.	W	Sichtweite in km	Wolken (in Zehntel)	Rel. Feucht.	Seegang	Wolkenhöhe	
Borkum	12	760.0	WNW 2	11	19	0	1	20	5	7	3	7	761.6	W 3	11	12	+1.0	1	20	7	5	8	9	11	5
Helgoland	12	760.0	NW 3	11	19	0	1	20	5	7	3	7	761.6	NW 2	11	12	+1.0	1	20	7	5	8	9	11	5
Altenwalde	12	59.2	WNW 3	30	12	0	5	50	4	0	3	7	60.1	W 2	24	11	-1.8	3	10	6	5	0	0	0	0
Bremen	12	60.0	SW 3	11	14	0	1	20	8	7	6	7	60.3	WNW 2	16	10	+0.8	5	20	3	2	8	0	14	3
Hamburg	12	60.0	SW 3	11	14	0	1	20	8	7	6	7	60.3	WNW 2	16	10	+0.8	5	20	3	2	8	0	14	3
Kiel	12	60.5	SW 3	01	13	-0.5	1	5	10	7	5	8	60.2	W 2	13	10	+0.5	6	10	10	10	0	0	13	5
Warnemünde	12	60.5	W 1	25	14	+0.5	6	10	10	8	5	6	61.1	WNW 1	02	11	+0.5	1	4	1	1	0	14	5	
Rügenwaldermünde	12	60.5	W 1	25	14	+0.5	6	10	10	8	5	6	61.1	WNW 1	02	11	+0.5	1	4	1	1	0	14	5	
Danzig	12	60.9	SW 2	30	15	+1.0	6	10	10	8	4	7	60.7	SW 1	11	14	+0.5	10	9	7	0	16	6	6	
Königsberg	12	59.1	NW 3	30	15	+1.0	5	10	10	0	1	7	60.5	Stille	16	14	+0.5	5	10	10	0	16	4	4	
Memel	12	59.1	NW 1	30	14	+1.0	3	10	10	0	0	6	60.0	NW 1	10	14	+0.5	1	20	10	0	16	1	4	
Aachen	12	63.6	W 4	10	11	0	6	20	9	8	4	7	63.3	W 3	11	10	0	6	10	8	0	12	4	4	
Lüneburg	12	61.7	W 3	10	14	-0.5	1	10	6	6	7	7	62.0	W 1	00	19	+1.0	5	5	3	0	15	6	6	
Hannover	12	62.5	W 4	00	16	0	0	10	2	4	5	7	63.0	W 2	01	12	0	1	20	4	2	0	16	5	
Magdeburg	12	62.5	W 4	00	16	0	0	10	2	4	5	7	63.0	W 2	01	12	0	1	20	4	2	0	16	5	
Dresden	12	63.4	WNW 3	11	12	0	6	20	7	7	5	7	64.2	SW 2	28	10	0	5	20	3	1	0	12	4	
Berlin	12	62.0	W 2	12	14	+0.5	6	10	9	6	5	7	62.8	W 1	28	12	+0.5	0	2	10	0	16	4	4	
Grünberg in Schles.	12	62.0	W 2	12	14	+0.5	6	10	9	6	5	7	62.8	W 1	28	12	+0.5	0	2	10	0	16	4	4	
Breslau	12	62.0	WNW 2	10	17	0	5	10	7	7	5	7	64.2	Stille	11	10	+1.0	5	10	8	0	17	2	2	
Frankfurt a. M.	12	64.5	WNW 2	11	12	0	9	10	8	6	4	7	64.8	SW 1	12	11	+0.5	5	10	6	0	13	6	6	
Karlsruhe	12	64.5	WNW 2	11	12	0	9	10	8	6	4	7	64.8	SW 1	12	11	+0.5	5	10	6	0	13	6	6	
Friedrichshafen	12	59.3	WNW 3	10	14	0	2	20	9	0	0	7	60.1	SW 1	02	11	+1.0	1	20	6	0	14	7	7	
Bamberg	12	65.2	WNW 4	11	14	-0.5	1	50	7	0	0	7	66.2	SW 2	01	10	+1.0	1	50	2	0	15	14	4	
München	12	65.2	WNW 4	11	14	-0.5	1	50	7	0	0	7	67.0	NW 1	00	9	+1.0	1	50	2	0	15	8	8	
Kahler Asten 852	2	—	SW 4	10	6	-1.5	1	50	9	0	3	7	—	WNW 4	27	4	0	4	0.2	Nebel	0	3	8	0	
Wasserkuppe (Hörs) 950	2	—	SW 4	10	6	-1.5	1	50	9	0	3	7	—	WNW 4	27	4	0	4	0.2	Nebel	0	3	8	0	
Faldberg in Jassau 801	2	—	SW 4	10	6	-1.5	1	50	9	0	3	7	—	WNW 4	27	4	0	4	0.2	Nebel	0	3	8	0	
Brocken 1148	2	—	SW 4	10	6	-1.5	1	50	9	0	3	7	—	WNW 4	27	4	0	4	0.2	Nebel	0	3	8	0	
Fichtelberg 1213	2	—	SW 4	10	6	-1.5	1	50	9	0	3	7	—	WNW 4	27	4	0	4	0.2	Nebel	0	3	8	0	
Schneekuppe 1606	2	—	SW 4	10	6	-1.5	1	50	9	0	3	7	—	WNW 4	27	4	0	4	0.2	Nebel	0	3	8	0	
Faldberg   Schwarzw. 1497	2	—	SW 4	10	6	-1.5	1	50	9	0	3	7	—	WNW 4	27	4	0	4	0.2	Nebel	0	3	8	0	
Zugspitze 2064	2	—	SW 4	10	6	-1.5	1	50	9	0	3	7	—	WNW 4	27	4	0	4	0.2	Nebel	0	3	8	0	
Säntis 2670	2	—	SW 4	10	6	-1.5	1	50	9	0	3	7	—	WNW 4	27	4	0	4	0.2	Nebel	0	3	8	0	
Sonnblick 3106	2	—	SW 4	10	6	-1.5	1	50	9	0	3	7	—	WNW 4	27	4	0	4	0.2	Nebel	0	3	8	0	

Luftdruck der Bergstationen nicht auf Schwere und Meeresspiegel reduziert

KÜSTENSTATIONEN UND FEUERSCHIFFE		HEUTE MORGEN 8 UHR													
NACHMITTAG UND ABEND DES VORTAGES		DEUTSCHE STATIONEN	Uhrzeit	Luftdruck	Wind	Wetter	Temperat.	Luftdruck Charakter. u. Ander.	W	Sichtweite in km	Wolken (in Zehntel)	Rel. Feucht.	Minimum	Seegang	Wolkenhöhe
List	2p: NW 2-3, bewölkt, gute Sicht, See I	Borkum	8	757.5	3	30	9	-2.0	5	10	10	0	0	11	10
Bülk	7p: W 1, 12 bed.	Wilhelmshaven	8	58.8	3	15	8	-1.0	5	10	10	0	0	11	10
Arkona	2p: 759.7 WNW 4, Wetter 10, T 12, Sicht 50 km, See I	Helgoland	8	59.2	3	15	8	-1.0	5	10	10	0	0	11	10
Außenjade	7p: W 2, heiter, See III	Altenwalde	8	59.2	2	16	6	-1.0	5	2	7	0	0	12	16
Marleneleuchte	2p: 765.5 SW 1, Wetter 11, T 15, Sicht 20 km, See I	Bremen	8	60.0	2	24	7	-1.0	5	2	8	0	0	13	16
Borkumriff	7p: 760.1 W 2, Wetter 00, T 14, W 14, 5 bed.	Hamburg	8	60.0	2	24	7	-1.0	5	2	8	0	0	13	16
Amrumbank	2p: NW 2, bewölkt, See I	Groß-Borstel	8	60.1	2	26	6	-0.5	2	1	7	0	0	10	16
Adlergrund	7p: W 2, heiter, See I	Kiel	8	61.5	2	01	7	0	6	5	10	0	0	10	14
Borkum	5p: 760.7 WNW 3, Wetter 11, T 13	Warnemünde	8	62.5	1	01	8	0	0	4	10	0	0	10	10
		Swinemünde	8	62.5	1	01	8	0	0	4	10	0	0	10	10
		Rügenwaldermünde	8	61.1	WNW 1	01	9	+0.5	0	1	2	0	0	10	16
		Danzig	8	61.5	SW 3	01	10	0	10	10	3	0	0	11	14
		Königsberg	8	60.9	SW 3	10	12	+0.5	2	5	3	0	0	11	14
		Memel	8	58.1	W 5	30	13	+0.5	5	20	10	0	0	11	14
		Aachen	8	58.1	W 5	30	13	+0.5	5	20	10	0	0	11	14
		Lüneburg	8	59.3	W 1	11	7	-3.0	0	2	4	0	0	11	14
		Hannover	8	61.2	2	10	8	-1.0	1	12	7	0	0	11	14
		Magdeburg	8	62.4	2	01	7	-2.5	0	4	2	0	0	11	14
		Dresden	8	64.3	SW 2	01	9	0	6	50	2	0	0	11	14
		Berlin	8	62.9	SW 2	24	8	0	0	2	10	0	0	11	14
		Grünberg in Schles.	8	65.5	SW 3	01	8	0	3	4	10	0	0	11	14
		Breslau	8	64.4	SW 1	01	10	+0.5	0	10	10	0	0	11	14
		Frankfurt a. M.	8	63.1	SW 1	12	9	-0.5	1	2	10	0	0	11	14
		Karlsruhe	8	63.1	Stille	11	8	-0.5	5	10	0	0	0	11	14
		Friedrichshafen	8	65.3	N 1	10	8	0	2	10	0	0	0	11	14
		Bamberg	8	65.3	2	11	8	-0.5	1	50	4	0	0	11	14
		München	8	65.0	Stille	11	4	-0.5	1	2	4	0	0	11	14
		Kahler Asten 852	8	—	3	5	27	4	0	0	0.2	Nebel	0	3	8
		Wasserkuppe (Hörs) 950	8	—	3	5	27	4	0	0	0.2	Nebel	0	3	8
		Faldberg in Jassau 801	8	—	3	5	27	4	0	0	0.2	Nebel	0	3	8
		Brocken 1148	8	—	3	5	27	4							





**ALLGEMEINE ÜBERSICHT 8 Uhr morgens: Sonnabend, 26. September 1925**  
 Der gestern westlich Schottland liegende Tiefdruckausläufer ist als selbständiges Teilbief ostwärts über Großbritannien nach der mittleren Nordsee vorgedrungen, während das Hoch über Südwesteuropa nach Österreich und Ungarn gewandert ist. Westlich des Nordseetiefs und seines über ganz Frankreich reichenden Ausläufers drängt ein umfangreiches Hochdruckgebiet schnell nach und bringt Westeuropa starke, böige nordwestliche Winde mit Abkühlung. In Deutschland war das Wetter ziemlich ruhig, nachts vielfach neblig oder heiter und kühl. Nach vorübergehender Erwärmung durch südliche Winde ist wieder mit kühlerer polarer Luftströmung zu rechnen.

**WETTERAUSSICHTEN AN DER DEUTSCHEN KÜSTE für Sonntag, 27. September 1925**

**NORDSEE, westl. OSTSEE:** Frische böige umlaufende Winde; nach verbreiteten Regenfällen wieder abnehmende Bewölkung, wenig Wärmeänderung.

**mittlere OSTSEE:** (W. Swinemünde) Rechtsdrehende Winde, Bewölkungszunahme, später Regen, vorübergehend etwas wärmer.

**östl. OSTSEE:** (W. Königsberg) Auffrischende nach nordwest drehende Winde, zunehmende Bewölkung, zeitweise Regen, geringe Wärmeänderung.

**Sturmwarnungen:** Heute 9<sup>30</sup> am. Nordsee: Gefahr stark auffrischender umlaufender Winde; Signalball V.



STATION	MORGEN										STATION	MORGEN															
	Luftdruck	Wind	Wetter	Temperat.	Luftdruck Charakter. u. Ander.	W	Sichtweite in km	Wolken (in Zehnteil)	Rel. Feucht	Höhenfing		Minimum	Seegang	Luftdruck	Wind	Wetter	Temperat.	Luftdruck Charakter. u. Ander.	W	Sichtweite in km	Wolken (in Zehnteil)	Rel. Feucht	Höhenfing	Minimum	Seegang		
Wien	767.1	w	+	1/2 bed.	10	+0.3							Rochefort														
Zürich	65.0	S	1	27	7	-1.0	0	1	Nebel	0	0	5	Bayonne														
Bern	64.8	1	1	10	6	-0.5	1	250	9 str cu	0	0	5	Bordeaux														
Genf	65.5	SE	1	11	8	-0.5	0	20	10 str	8	0	6	Clermont	764.3	S	1	57	10	-0.5	-	4	10	10 str	-	0.5	7	
Lugano	67.5	w	1	11	10	-	0	20	10 str cu	7	0	7	Dijon	63.6	SSW	1	51	9	-0.5	-	4	10	10 str	-	0.3	6	
Helder	55.1	S	4	55	9	-2.0	6	10	10 mi	0	4	-	Calais	56.2	W	5	13	12	+0.5	-	10	10	10 str	-	8	-	
Vlissingen	55.8	S	4	57	12	-1.5	6	10	10 mi	9	6	-	Brest	65.6	NW	4	01	11	+2.5	-	50	4	10 str	-	3	11	
Utrecht	54.7	SE	4	55	9	-1.3	6	4	10 mi	0	3	7	Paris	59.7	SSW	4	51	12	0	-	4	10	10 str	-	7	11	
Kopenhagen	60.1	w	3	60	10	-	0	1	10	4	0	-	Perpignan	65.9	w	2	11	13	0	-	350	7	10 str	-	0	8	
Skagen	58.9	SW	2	01	3	-	0	20	3 cu	8	0	-	Rennes	63.7	NW	2	11	11	+2.5	-	20	7	10 str	-	7	11	
Hansthholm	56.9	SE	1	11	7	-0.5	5	50	6 cu	8	0.3	-	Straßburg	63.6	SSW	2	01	9	-1.0	-	50	5	10 str	-	0	6	
Blaavandshuk	57.3	SSW	3	12	12	-1.0	4	50	10 str	8	0	-	Toulouse	65.7	S	1	11	11	0	-	350	10	10 str	-	0	8	
Hammershus	59.6	NW	3	01	11	-0.5	1	50	3 cu	0	0	-	Tours	62.5	NW	2	51	13	+1.0	-	250	2	10 str	-	6	11	
Åhisko	55.5	SW	1	01	5	-	0	1	750	1 str	7	0	2	Ajaccio	66.0	Stille	0	15	+0.5	-	350	2	0	-	0	-	5
Haparanda	56.7	E	1	11	9	-	0	4	20	10 mi	8	0	8	Le Havre	60.6	N	5	11	15	+3.0	-	20	8	10 str	-	6	-
Stensels	56.8	Stille	2	1	7	0	4	0.05	Nebel	0	0	-	Marignane	67.3	ESE	1	01	10	+0.5	-	50	5	10 str	-	0	7	
Oestersund	57.8	N	1	01	5	-	0	1	750	3 str	9	0	2	Nancy	62.6	SW	2	11	8	-1.0	-	350	10	10 str	-	0	1
Hernösand	55.5	Stille	2	6	5	-	0	1	0.5	4	8	0	2	Lerwick	55.7	Stille	0	1	8	+0.5	1	50	5	10 str	-	9	0
Särna	58.2	-	-	27	0	+0.5	0	0.2	Nebel	0	0	-	Renfrew	56.3	NW	2	51	9	+1.5	6	50	9	10 str	-	8	8	
Karlstad	57.8	-	-	01	7	-	0	0.2	Klar	9	0	4	Canwell	56.2	NW	4	50	10	+1.0	5	50	10	10 str	-	9	9	
Stockholm	57.0	NW	1	55	10	-	0	6	4	10 mi	9	7	Silly	65.6	NW	7	01	12	+1.5	0	50	4	10 str	-	7	2	
Jonköping	59.1	SW	1	01	6	-	0	1	50	S str	9	0	Wiek	55.1	w	1	57	7	+0.5	6	50	10	10 str	-	0	3	
Wisby	57.4	NE	3	11	12	-	0	6	350	9 mi	9	8	Malinhead	60.0	NW	7	37	9	+1.5	5	50	5	10 str	-	8	2	
Kalmar	58.7	NW	3	00	10	+0.5	6	X	4	10 str	0	2	Tynemouth	53.2	w	4	16	9	+1.0	6	20	8	10 str	-	8	9	
Gällivare	56.8	Stille	1	1	-	0	1	350	8 str cu	0	0	-	Pembroke	63.3	NW	5	01	11	+1.5	0	50	3	10 str	-	8	0	
Karlshamm	-	-	-	-	-	-	-	-	-	-	-	-	Roches Point	66.6	NW	2	11	10	+1.0	0	50	8	10 str	-	9	0	
Bjuröklubb	55.2	NE	1	11	9	-	0	1	350	10 mi	X	0	Croydon	58.8	NW	3	00	11	+2.5	6	20	3	10 str	-	8	6	
Quade Hook	-	-	-	-	-	-	-	-	-	-	-	-	Aberdeen	54.7	NW	3	50	7	+0.5	6	20	8	10 str	-	9	5	
Spitzbergen	61.5	SE	1	12	-1	+1.0	2	20	10 str	8	0	-	Valentia	67.5	NW	4	11	12	+1.0	5	350	8	10 str	-	7	0.6	
Ingö	54.8	SSW	1	21	8	-	0	2	1	Nebel	8	0	-	Plymouth	63.9	NW	4	01	11	+2.5	0	50	3	10 str	-	7	2
Valdersund	55.5	SW	3	10	9	+0.5	6	20	8 str	0	0.1	-	Guernsey	63.3	NW	6	11	11	+3.0	1	50	6	10 str	-	6	3	
Kinn	56.2	SE	4	13	10	-	0	2	10	7 str	8	2	-	Stornoway	X	NW	2	50	6	+1.0	5	4	10 str	-	8	1	
Lister	56.6	E	2	13	8	-	0	5	50	8 str	0	12	-	Holyhead	60.8	NW	7	11	11	+1.5	1	50	8	10 str	-	8	0
Bären-Insel	58.1	E	4	27	2	+0.5	4	2.2	Nebel	0	0	-	Donaghadee	55.8	w	4	03	9	+1.0	6	50	5	10 str	-	8	1	
Andänes	54.0	SW	1	00	8	+0.5	1	350	1 str	0	0	-	Yarmouth	55.5	NW	3	11	11	-1.0	6	10	9	10 str	-	9	3	
Röst	53.3	S	2	10	9	+1.0	6	50	9 str	9	1	-	Blacksod	64.0	NW	5	01	50	+1.0	5	50	4	X	0	1	11	
Jan Mayen	61.2	ENE	2	33	0	+0.5	7	4	9 mi	9	0.2	-	Calshot	-	-	-	-	-	-	-	-	-	-	-	-		
Färder	57.1	w	2	00	9	-	0	50	1 cu	X	0	-	Thorshavn	56.3	Stille	1	6	+1.0	6	50	10	10 mi	-	0	1		
Vardö	55.8	S	3	24	7	-	0	6	10	Nebel	8	1	-	Seydlsfjord	58.5	-	-	41	7	+1.0	6	20	0	0	0	7	
Brönnö	55.3	SE	2	30	9	+1.0	5	350	10 mi	0	13	-	Kasane	58.8	-	-	16	6	+1.5	6	20	0	0	0	7		
Utsire	56.5	NE	1	10	9	L	0	6	350	8 cu	8	5	-	Isafjord	59.1	SW	1	01	3	+1.0	0	4	0	0	0	3	
Dombas	57.6	Stille	0	0	-	0	0	350	Klar	0	0	2	-	Reykjavik	60.4	Stille	0	1	3	+1.0	0	20	2	10 str	-	7	0
Helsingfors	56.8	NE	1	11	11	L	0	6	10	10 str	8	0.2	10	Vestmannö	61.1	NW	4	35	5	+1.0	5	350	-	-	-	-	
Vasa	56.9	SW	2	00	9	+1.0	0	350	Klar	0	-	-	I	Alexandrovska	-	-	-	-	-	-	-	-	-	-	-		
Kuopio	56.5	E	1	29	9	+0.5	4	0.05	X	3	30	9	-	Archangelsk	57.8	NW	1	bed.	10	+0.5	-	-	-	-	-	8	
Dorpat	56.8	w	1	45	12	+0.1	-	-	-	-	18	12	-	Ust-Zylma	55.6	NW	3	1/2 bed.	5	-0.0	-	-	-	-	-	-	
Riga	-	-	-	-	-	-	-	-	-	-	-	-	-	Matochkin-Sbarr	-	-	-	-	-	-	-	-	-	-	-		
Warschau	64.1	SW	2	27	10	+1.5	1	4	Sturm	9	5	9	-	Dickson	-	-	-	-	-	-	-	-	-	-	-		
Lemberg	65.3	NW	1	11	14	+1.0	2	2	10 str	9	23	12	-	Petersburg	55.6	S	4	bed.	15	-0.1	-	-	-	-	-	0	
Pinsk	62.8	NW	1	40	12	+1.0	6	-	10 str	0	12	12	-	Tscherdyn	-	-	-	-	-	-	-	-	-	-	-		
Wilna	61.1	SW	2	11	13	-	0	2	10 str	9	5	12	-	Moskau	-	-	-	-	-	-	-	-	-	-	-		
Krakau	65.7	w	2	10	11	+1.0	3	4	6 str	8	5	10	-	Kasan	70.1	Stille	Klar	11	-0.0	-	-	-	-	-	-	0	
Posen	64.2	SSW	2	11	8	+0.5	1	2	7 str	9	0	17	-	Kiew	63.9	ESE	3	Klar	12	-0.6	-	-	-	-	-	0	
Prag	65.6	SSW	1	09	8	-	0	1	20	1 cu	7	0	5	-	Ufa	68.2	w	1	Klar	12	+0.2	-	-	-	-	-	0
Egor	66.7	SSW	1	01	6	-	0	6	20	2 cu	8	0.1	4	-	Saratow	-	-	-	-	-	-	-	-	-	-		
Preßburg	66.0	NW	1	01	13	+1.0	6	50	3 str	6	1	10	-	Orenburg	-	-	-	-	-	-	-	-	-	-	-		
Kaschau	64.8	N	2	11	14	+1.5	1	4	7 str	5	0.5	12	-	Odessa	64.5	ESE	2	Nebel	13	X	X	-	-	-	-	X	
Olmütz	67.3	E	1	01	9	+0.5	0	20	Klar	8	0	5	-	Sewastopol	-	-	-	-	-	-	-	-	-	-	-		
Budapest	-	-	-	-	-	-	-	-	-	-	-	-	-	Astrachan	71.1	ESE	3	1/2 bed.	10	-0.0	-	-	-	-	-	0	
Belgrad	-	-	-	-	-	-	-	-	-	-	-	-	-	Embs	-	-	-	-	-	-	-	-	-	-	-		
Serajewo	65.1	Stille	1	16	15	+0.5	6	10	10 str	0	2	14	-	Batum	-	-	-	-	-	-	-	-	-	-	0		
Agram	67.7	w	2	10	13	+0.5	2	50	9 cu	7	X	X	-	Baku	67.6	N	4	1/2 bed.	19	+0.3	-	-	-	-	-	0	
Sofia	66.4	Stille	1/2 bed.	14	+0.3	-	-	-	-	-	0	14	-	Tobolsk	57.6	NW	2	bed.	11	-0.2	-	-	-	-	-	3	
Athen	-	-	-	-	-	-	-	-	-	-	-	-	-	Omsk	58.6	SW	2	Nebel	7	-1.1	-	-	-	-	-	1	
Korfu	-	-	-	-	-	-	-	-	-	-	-	-	-	Tashkent	68.7	ESE	1	Klar	10	+0.9	-	-	-	-	-	0	
Turin	-	-	-	-	-	-	-	-	-	-	-	-	-	V. Imbatskoe	-	-	-	-	-	-	-	-	-	-	-		
Genua	-	-	-	-	-	-	-	-	-	-	-	-	-	Tomsk	60.2	SSW	1	bed.	4	-0.3	-	-	-	-	-	2	
Livorno	-	-	-	-	-	-	-	-	-	-	-	-	-	Irkutsk	64.5	S	2	Nebel	-2	-0.4	-	-	-	-	-	1	
Ancona	-	-	-	-	-	-	-	-	-	-	-	-	-	Jakutsk	-	-	-	-	-	-	-	-	-	-	-		
Maddalena	-	-	-	-</																							

STATION	GESTERN NACHMITTAG					GESTERN ABEND					STATION	GESTERN NACHMITTAG					GESTERN ABEND															
	Luftdruck	Wind	Wetter	Temperatur	W	Luftdruck	Wind	Wetter	Temperatur	W		Sichtweite in km	Windrichtung	Maximum oder Minimum	Luftdruck	Wind	Wetter	Temperatur	W	Sichtweite in km	Windrichtung	Maximum oder Minimum										
Wien	764	W	1	18	12	5	76	SW	1	0	10	1	50	0	17	Turin	767	SW	3	01	19	0	20	0	1							
Zürich	654	W	1	18	12	5	76	SW	1	0	10	1	50	0	17	Genoa	767	SW	3	01	19	0	20	0	1							
Bern	654	W	1	18	12	5	76	SW	1	0	10	1	50	0	17	Livorno	767	SW	3	01	19	0	20	0	1							
Gené	655	SW	2	02	17	0	50	SW	1	0	13	0	20	0	18	Ancona	656	SE	2	21	19	2	20	0	1							
Lugano	612	WNW	2	11	13	1	50	SW	1	0	13	0	20	0	18	Maddalena	656	SE	2	21	19	2	20	0	1							
Helder	612	WNW	2	11	13	1	50	SW	1	0	13	0	20	0	18	Messina	634	WNW	0	22	25	2	20	0	1							
Vlissingen	631	WNW	2	00	19	6	20	SW	2	12	13	1	10	2	1	Tarent	634	WNW	0	22	25	2	20	0	1							
Utrecht	621	W	4	00	19	8	20	SW	2	12	10	1	20	3	16	Venedig	630	WNW	3	00	19	1	10	0	1							
Kopenhagen	592	WNW	2	11	13	2	20	WNW	3	10	12	1	10	0	5	Rom	666	WNW	2	21	17	1	50	0	1							
Skagen	552	SW	1	11	14	1	10	SW	1	0	9	1	20	0	1	Malta	618	SE	2	01	28	0	50									
Hansholm	534	WNW	1	01	13	0	10	SW	1	0	11	0	50	0	1	Madrid																
Blaavandshuk	596	NW	1	11	13	1	50	NW	2	11	12	0	20	0	1	La Coruña																
Hammershus	548	SW	2	10	13	6	1	SW	4	10	11	6	20	3	11	Mahon																
Abisko	531	W	1	11	10	1	50	SW	1	11	7	1	50	0	10	Malaga																
Haparanda	576	SW	2	01	12	1	50	SW	2	12	9	1	0	12	Horta																	
Stensele	629	Stille	0	11	11	0	50								Rochefort																	
Oestersund	561	W	1	01	13	1	50	SE	1	01	8	1	50	0	13	Bayonne																
Hernösand	558	S	1	11	13	1	50	SE	01	9	1	15	0	5	Bordeaux	606	N	2	01	16	-	50	0	1								
Särna	548	SW	3	11	11	2	50	SW	2	00	5	1	50	0	11	Clermont																
Karlstad	573	SW	3	01	14	1	50	S	1	11	12	1	0	15	Dijon	646	SW	1	11	12	-	50	6	16								
Stockholm	589	W	3	00	15	1	20	SW	1	10	12	2	0	19	Calais	618	SW	4	11	12	-	50	0	1								
Jonköping	583	Stille	11	13	2	20		S	1	11	12	2	0	19	Brest	597	Stille	50	15	-	10	7	3									
Wisby	589	SW	1	11	15	2	10	WNW	1	24	13	3	10	0	1	Paris	610	WNW	2	11	15	-	10	0	17							
Kalmar	589	S	2	11	15	1	50	SW	3	11	15	6	1	1	1	Perpignan	663	WNW	2	01	18	-	50	0	22							
Gällivare	532	Stille	00	13	0	50		Stille	00	7	0	50	0	15	Rennes	645	SW	1	01	15	-	10										
Karlshamm															Straßburg	643	SW	2	11	14	50	661	WNW	1	11	11	-	20	5	16		
Bjuröklubb															Toulouse	669	SW	2	01	20	-	663	Stille	11	15	-	50	0	21			
Quade Hook															Tours	663	W	2	11	18	50	649	SW	2	11	12	-	20	0	18		
Spitzbergen															Ajaccio	642	SW	2	11	21	50	643	Stille	11	18	-	50	0	15			
Ingo	523	SE	3	10	8	5	50	SE	1	10	8	2	50	0	1	Le Havre	638	W	3	11	15	50	625	WNW	3	11	17	-	20	0	1	
Valdersund	547	SW	4	15	9	6	6	WNW	4	10	9	6	4	7	Marignane	660	WNW	8	01	20	50	662	WNW	2	01	27	-	50	0	1		
Kinn	584	S	5	35	11	5	22	WNW	6	15	10	6	10	3	19	Nancy	656	WNW	2	11	11	50	657	SW	2	30	10	-	50	0	13	
Lister	583	SW	4	03	13	5	50	SW	3	13	11	5	30	3	12	Lerwick	569	Stille	11	10	1	60	558	Stille	11	9	2	50	0	1		
Bären-Insel	566	SE	4	23	03	4	55	SE	3	27	4	4	55	0	1	Renfrew	578	S	2	11	13	20	614	SE	2	11	6	9	6	1	3	
Andänes	521	SW	1	10	10	2	50	SW	3	10	9	2	20	0	1	Cranwell	614	SW	3	12	13	1	50	596	SW	3	50	11	2	20	0	14
Röst	521	SW	4	10	10	6	10	SW	4	11	10	6	10	2	1	Scilly	545	SE	4	51	13	2	11	589	NW	6	16	13	6	20	8	1
Jan Mayen	597	SE	3	11	3	2	50	WNW	2	40	2	5	4	2	1	Wiek	573	SE	1	13	10	1	50	580	SE	2	51	10	6	50	1	3
Färder	574	SW	3	00	12	0	50	SW	3	01	12	0	50	0	1	Malinhead	540	SE	5	51	10	6	10	539	WNW	4	16	11	9	20	4	1
Vardö	535	NNE	2	10	7	6	20	Stille	3	10	6	20	0	1	Tynemouth	589	SW	2	12	12	0	10	586	SE	2	11	11	10	0	1		
Brännö	543	S	3	10	10	5	50	SE	3	10	10	5	20	3	1	Pembroke	585	SW	3	55	13	6	2	570	N	2	11	13	6	10	5	1
Utsire	570	SW	3	11	11	1	50	SW	2	12	10	1	50	0	1	Roches Point	588	NW	3	11	14	6	50	611	SW	2	51	11	8	20	0.5	1
Dombas	548	SE	2	12	9	1	50	Stille	11	6	1	50	0	10	Croydon	623	WNW	3	10	16	1	50	597	NW	4	09	12	1	10	2	14	
Helsingfors															Aberdeen	579	SE	2	12	11	0	20	565	S	2	12	4	1	10	0	1	
Vasa															Valentia	579	NW	4	10	13	6	10	621	WNW	5	11	12	1	20	4	1	
Kuopio															Plymouth	608	S	4	15	12	5	10	579	SW	5	55	13	6	10	11	1	
Dorpat															Guernsey	630	SW	3	11	19	1	50	603	S	5	55	13	6	10	2	1	
Riga	578	S	3	15	18	6	20								Stornoway	559	S	2	11	10	2	20	550	Stille	11	9	6	4	1	1		
Warschau															Holyhead	579	S	6	55	12	6	18	550	WNW	4	51	13	6	20	13	1	
Lemberg	617	S	2	02	24	1	20								Donaghadee	576	SE	2	22	11	3	10	599	SE	1	15	12	3	20	4	1	
Plnsk	617	S	3	01	25	0	50								Yarmouth	618	W	2	10	14	7	20	615	S	1	12	12	1	10	0	1	
Wilna	567	S	3	01	24	0	50								Blacksod	558	NW	6	11	13	6	20	589	NW	6	02	11	1	50	0	1	
Krakau	630	W	1	11	15	6	10								Calshot	628	SW	4	12	14	0	50	603	SW	4	11	12	6	20	2	1	
Posen	621	WNW	2	50	14	5	10	SW	2	11	12	5	10	2	18	Thorshavn	648	W	2	11	10	2	50	549	Stille	11	8	2	10	0	1	
Prag	642	W	4	11	13	2	50	SE	1	12	11	5	10	0	19	Seydisfjord	556	Stille	11	7	6	00	502	Stille	11	7	6	00	0	1		
Eger	547	SW	1	11	11	6	20	WNW	1	11	8	6	10	2	11	Acureyri	547	W	2	11	8	2	50	550	Stille	11	8	6	20	0	1	
Proßburg	627	W	4	12	16	1	50	WNW	2	11	13	1	10	0	19	Isafjord	534	Stille	11	6	6	20										