

WETTERBERICHT DER DEUTSCHEN SEEWARTE

JAHRGANG 50, Nr. 271

VERLAGSORT HAMBURG

Montag, d. 28. September 1925

Mittleuropäische Zeit — Luftdruck reduziert auf 0° Temperatur, Meeresspiegel und Schwere in 45° Breite — Temperatur in Celsius-Graden — Windstärke nach Beaufortskala (12 — Orkan) — Wetter: 00 bis 09 wolkenlos bis halb bedeckt; 10 bis 19 halb bis ganz bedeckt; 20 bis 29 Dunst oder Nebel; 30 bis 39 Schauer; 40 bis 49 Rieselregen; 50 bis 59 sonstiger Regen; 60 bis 69 Schnee; 70 bis 79 Graupel oder Regen und Schnee gemischt; 80 bis 89 Hagel; 90 bis 99 Gewitter; W — Witterungsverlauf seit der letzten Beobachtung: 0 — wolkenlos bis halb bedeckt, 1 — wolkgig, 2 — anhaltend ganz bedeckt, 3 — Dunst oder Nebel, 4 — dichter Nebel, 5 — Schauer, 6 — Regen oder Rieselregen, 7 — Schnee, 8 — Graupeln oder Hagel, 9 — Gewitter — Relative Feuchtigkeit: 0 — 95 bis 100%, 9 — 90 bis 94%, 8 — 80 bis 89%, 7 — 70 bis 79%, 6 — 60 bis 69%, 5 — 50 bis 59%, 4 — 40 bis 49%, 3 — 30 bis 39%, 2 — 20 bis 29%, 1 — 10 bis 19%.

DEUTSCHE STATIONEN	GESTERN NACHMITTAG 2 UHR											GESTERN ABEND 7 UHR												
	Uhrzeit	Luftdruck	Wind	Wetter	Temperat.	Luftdruck Charakter u. Ander.	W	Sichtweite in km	Wolken (in Zehntel)	Rel. Feucht.	Seegang	Wolkhöhe	Uhrzeit	Luftdruck	Wind	Wetter	Temperat.	Luftdruck Charakter u. Ander.	W	Sichtweite in km	Wolken (in Zehntel)	Rel. Feucht.	Seegang	Wolkhöhe
Borkum	12:15	752.1	N 4	30	13	+2.5	5	10.4	7	752.7	N 4	35	13	+1.0	5	10.8
Helgoland	12:15	752.1	N 4	30	13	+2.5	5	10.4	7	752.7	N 4	35	13	+1.0	5	10.8
Altenwalde	12:15	752.1	N 4	30	13	+2.5	5	10.4	7	752.7	N 4	35	13	+1.0	5	10.8
Bremen	12:15	752.1	N 4	30	13	+2.5	5	10.4	7	752.7	N 4	35	13	+1.0	5	10.8
Hamburg	12:15	752.1	N 4	30	13	+2.5	5	10.4	7	752.7	N 4	35	13	+1.0	5	10.8
Kiel	12:15	752.1	N 4	30	13	+2.5	5	10.4	7	752.7	N 4	35	13	+1.0	5	10.8
Warnemünde	12:15	752.1	N 4	30	13	+2.5	5	10.4	7	752.7	N 4	35	13	+1.0	5	10.8
Swinemünde	12:15	752.1	N 4	30	13	+2.5	5	10.4	7	752.7	N 4	35	13	+1.0	5	10.8
Rügenwaldermünde	12:15	752.1	N 4	30	13	+2.5	5	10.4	7	752.7	N 4	35	13	+1.0	5	10.8
Danzig	12:15	752.1	N 4	30	13	+2.5	5	10.4	7	752.7	N 4	35	13	+1.0	5	10.8
Königsberg	12:15	752.1	N 4	30	13	+2.5	5	10.4	7	752.7	N 4	35	13	+1.0	5	10.8
Memel	12:15	752.1	N 4	30	13	+2.5	5	10.4	7	752.7	N 4	35	13	+1.0	5	10.8
Aachen	12:15	752.1	N 4	30	13	+2.5	5	10.4	7	752.7	N 4	35	13	+1.0	5	10.8
Hannover	12:15	752.1	N 4	30	13	+2.5	5	10.4	7	752.7	N 4	35	13	+1.0	5	10.8
Magdeburg	12:15	752.1	N 4	30	13	+2.5	5	10.4	7	752.7	N 4	35	13	+1.0	5	10.8
Dresden	12:15	752.1	N 4	30	13	+2.5	5	10.4	7	752.7	N 4	35	13	+1.0	5	10.8
Berlin	12:15	752.1	N 4	30	13	+2.5	5	10.4	7	752.7	N 4	35	13	+1.0	5	10.8
Grünberg in Schles.	12:15	752.1	N 4	30	13	+2.5	5	10.4	7	752.7	N 4	35	13	+1.0	5	10.8
Breslau	12:15	752.1	N 4	30	13	+2.5	5	10.4	7	752.7	N 4	35	13	+1.0	5	10.8
Frankfurt a. M.	12:15	752.1	N 4	30	13	+2.5	5	10.4	7	752.7	N 4	35	13	+1.0	5	10.8
Karlsruhe	12:15	752.1	N 4	30	13	+2.5	5	10.4	7	752.7	N 4	35	13	+1.0	5	10.8
Friedrichshafen	12:15	752.1	N 4	30	13	+2.5	5	10.4	7	752.7	N 4	35	13	+1.0	5	10.8
Bamberg	12:15	752.1	N 4	30	13	+2.5	5	10.4	7	752.7	N 4	35	13	+1.0	5	10.8
München	12:15	752.1	N 4	30	13	+2.5	5	10.4	7	752.7	N 4	35	13	+1.0	5	10.8
Kahler Asten 852	12:15	752.1	N 4	30	13	+2.5	5	10.4	7	752.7	N 4	35	13	+1.0	5	10.8
Wassertrappe (Blei) 960	12:15	752.1	N 4	30	13	+2.5	5	10.4	7	752.7	N 4	35	13	+1.0	5	10.8
Feldberg im Taunus 801	12:15	752.1	N 4	30	13	+2.5	5	10.4	7	752.7	N 4	35	13	+1.0	5	10.8
Brocken 1148	12:15	752.1	N 4	30	13	+2.5	5	10.4	7	752.7	N 4	35	13	+1.0	5	10.8
Fichtelberg 1218	12:15	752.1	N 4	30	13	+2.5	5	10.4	7	752.7	N 4	35	13	+1.0	5	10.8
Schneekops 1608	12:15	752.1	N 4	30	13	+2.5	5	10.4	7	752.7	N 4	35	13	+1.0	5	10.8
Feldberg i. Schwarzw. 1897	12:15	752.1	N 4	30	13	+2.5	5	10.4	7	752.7	N 4	35	13	+1.0	5	10.8
Zugspitze 2964	12:15	752.1	N 4	30	13	+2.5	5	10.4	7	752.7	N 4	35	13	+1.0	5	10.8
Säntis 2500	12:15	752.1	N 4	30	13	+2.5	5	10.4	7	752.7	N 4	35	13	+1.0	5	10.8
Sonnblick 3106	12:15	752.1	N 4	30	13	+2.5	5	10.4	7	752.7	N 4	35	13	+1.0	5	10.8

Luftdruck der Bergstationen nicht auf Schwere und Meeresspiegel reduziert

KUSTENSTATIONEN UND FEUERSCHIFFE

NACHMITTAG UND ABEND DES VORTAGES

List	2p: NW 4-6, bewölkt, Regen, See I
Balk	7p: NW 4-6, leicht bewölkt, Regen, Wind, See II
Arkona	2p: NW 4-6, bewölkt, Regen, See I
Außenjade	2p: NW 4-6, bewölkt, Regen, See I
Marienleuchte	2p: NW 4-6, bewölkt, Regen, See I
Borkumriff	2p: NW 4-6, bewölkt, Regen, See I
Amrumbank	2p: NW 4-6, bewölkt, Regen, See I
Adlergrund	2p: NW 4-6, bewölkt, Regen, See I
Borkum	5p: NW 4-6, bewölkt, Regen, See I

HEUTE MORGEN

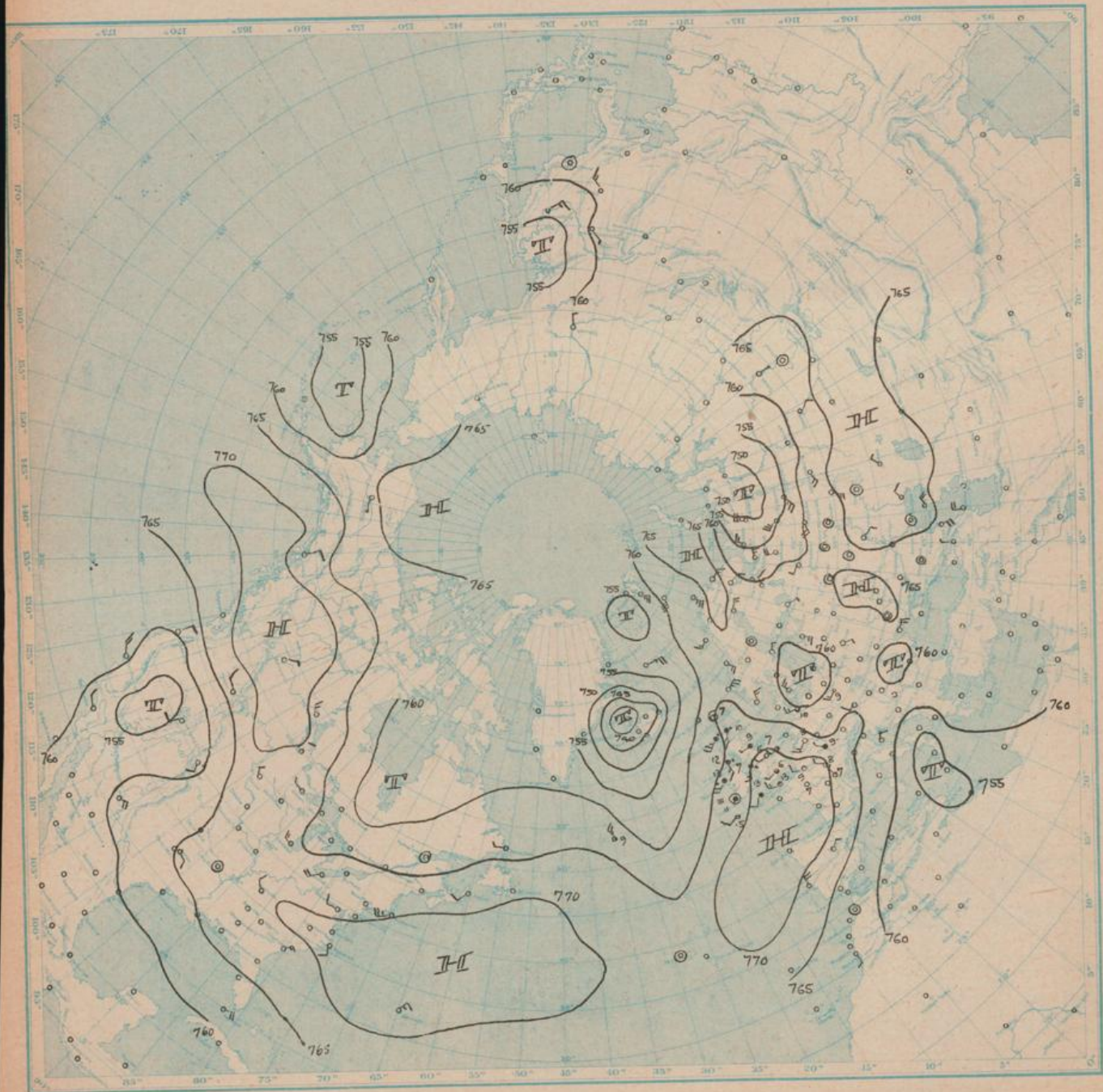
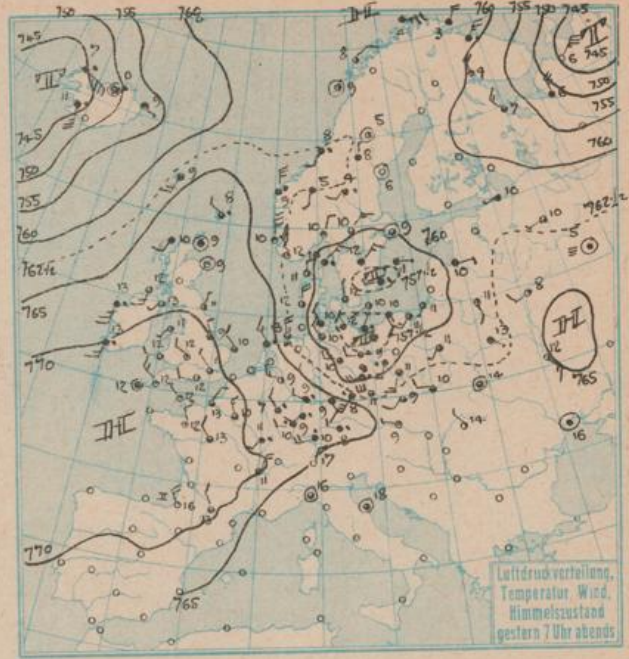
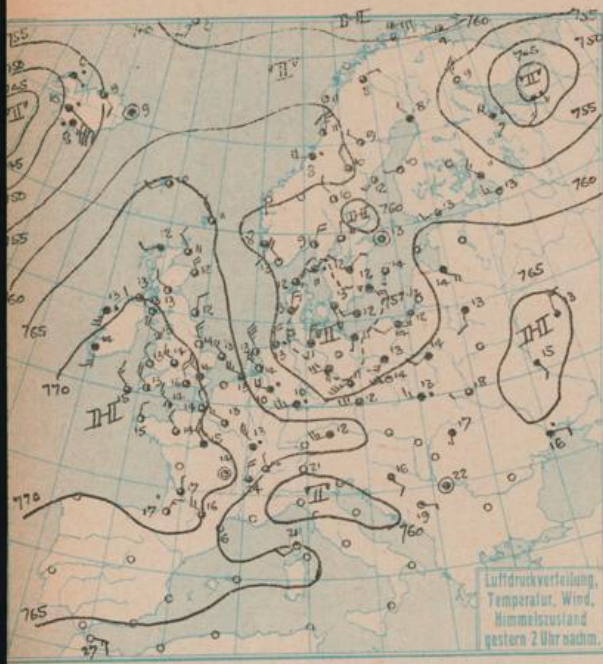
List	8a: NW 4-6, bewölkt, Regen, See I
Balk	8a: NW 4-6, bewölkt, Regen, See I
Arkona	8a: NW 4-6, bewölkt, Regen, See I
Außenjade	8a: NW 4-6, bewölkt, Regen, See I
Marienleuchte	8a: NW 4-6, bewölkt, Regen, See I
Borkumriff	8a: NW 4-6, bewölkt, Regen, See I
Amrumbank	8a: NW 4-6, bewölkt, Regen, See I
Adlergrund	8a: NW 4-6, bewölkt, Regen, See I
Borkum	8a: NW 4-6, bewölkt, Regen, See I

HEUTE MORGEN 8 UHR

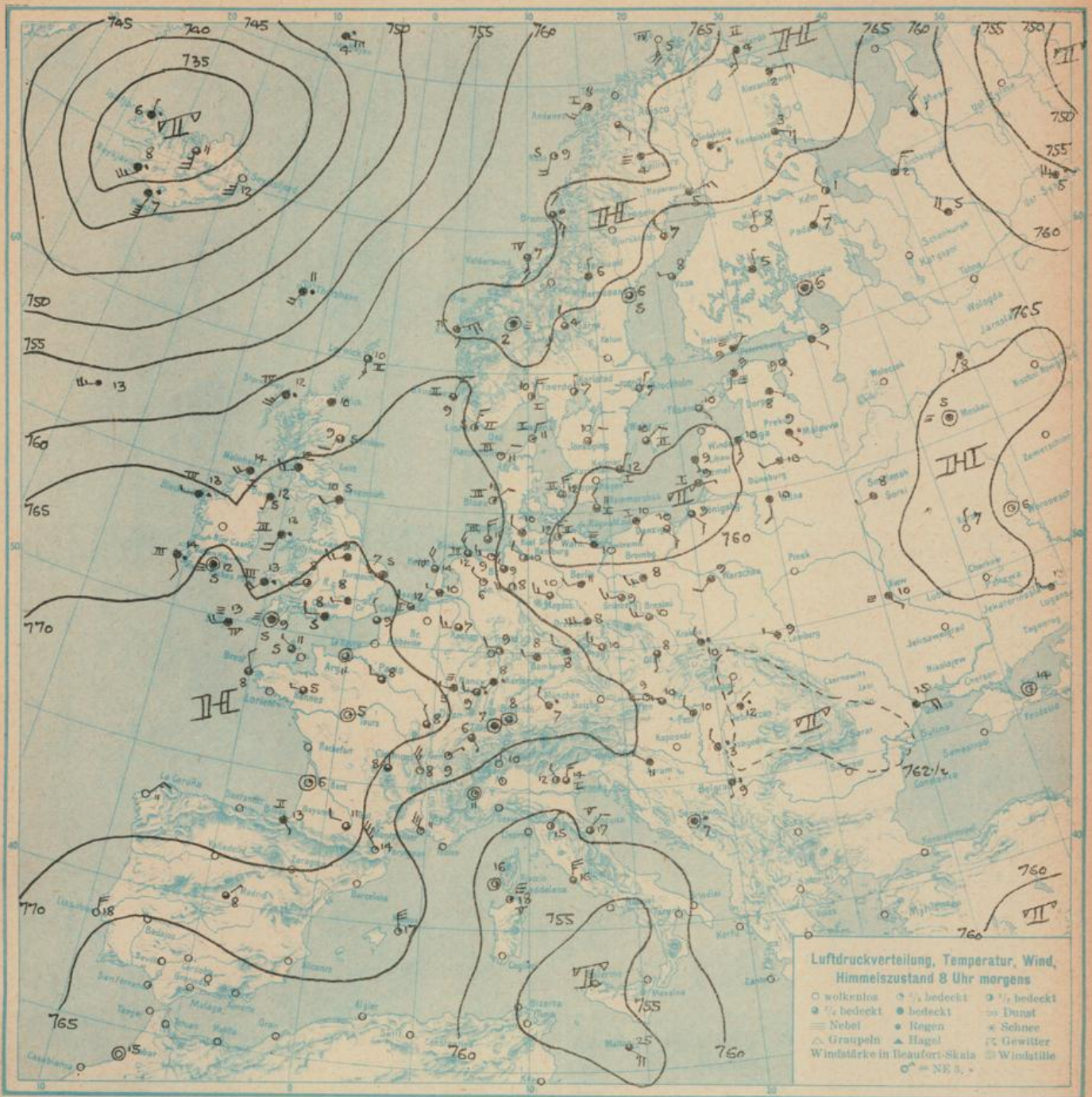
DEUTSCHE STATIONEN	Uhrzeit	Luftdruck	Wind	Wetter	Temperat.	Luftdruck Charakter u. Ander.	W	Sichtweite in km	Wolken (in Zehntel)	Rel. Feucht.	Seegang	Wolkhöhe
Borkum	8	752.8	NW 4	30	13	+2.5	5	10.4
Wilhelmshaven	8	752.6	NW 4	30	13	+2.5	5	10.4
Helgoland	8	752.7	NW 4	30	13	+2.5	5	10.4
Altenwalde	8	752.7	NW 4	30	13	+2.5	5	10.4
Bremen	8	752.7	NW 4	30	13	+2.5	5	10.4
Hamburg	8	752.7	NW 4	30	13	+2.5	5	10.4
Groß-Borstel	8	752.7	NW 4	30	13	+2.5	5	10.4
Kiel	8	752.7	NW 4	30	13	+2.5	5	10.4
Warnemünde	8	752.7	NW 4	30	13	+2.5	5	10.4
Swinemünde	8	752.7	NW 4	30	13	+2.5	5	10.4
Rügenwaldermünde	8	752.7	NW 4	30	13	+2.5	5	10.4
Danzig	8	752.7	NW 4	30	13	+2.5	5	10.4
Königsberg	8	752.7	NW 4	30	13	+2.5	5	10.4
Memel	8	752.7	NW 4	30	13	+2.5	5	10.4
Aachen	8	752.7	NW 4	30	13	+2.5	5	10.4
Hannover	8	752.7	NW 4	30	13	+2.5	5	10.4
Magdeburg	8	752.7	NW 4	30	13	+2.5	5	10.4
Dresden	8	752.7	NW 4	30	13	+2.5	5	10.4
Berlin	8	752.7	NW 4	30	13	+2.5	5	10.4
Grünberg i. Schles.	8	752.7	NW 4	30	13	+2.5	5	10.4
Breslau	8	752.7	NW 4	30	13	+2.5	5	10.4
Frankfurt a. M.	8	752.7	NW 4	30	13	+2.5	5	10.4
Karlsruhe	8	752.7	NW 4	30	13	+2.5	5	10.4
Friedrichshafen	8	752.7	NW 4	30	13	+2.5	5	10.4
Bamberg	8	752.7	NW 4	30	13	+2.5	5	10.4
München	8	752.7	NW 4	30	13	+2.5	5	10.4
Kahler Asten 852	8	752.7	NW 4	30	13	+2.5	5	10.4
Wassertrappe (Blei) 960	8	752.7	NW 4	30	13	+2.5	5	10.4
Feldberg im Taunus 801	8	752.7	NW 4	30	13	+2						

Montag, den 28. September 1925

DEUTSCHE



Luftdruck, Temperatur, Wind, Himmelzustand der nördlichen Halbkugel



ALLGEMEINE ÜBERSICHT 8 Uhr morgens: Montag, den 28. September 1925

Die Depression, unter deren Einfluss gestern fast ganz Deutschland noch Niederschläge empfing, hat sich stark aufgehellt und nach der östlichen Ostsee bewegt. Auf ihrer Rückseite hat das Azorenhoch einen Teil nordwärts über der Nordsee vorgeschoben, andererseits hat sich im Rücken der rasch ostwärts ziehenden nordrussischen Zyklone, nur zum Teil sekundär gestützt durch einbrechende Kaltluft, ein Hoch über Skandinavien entwickelt, sodaß zur Zeit eine Brücke hohen Drucks von England nach Nordskandinavien besteht. Die kräftige Zyklone, die heute mit ihrem Kern bei Island liegt, zieht in nordöstlicher Richtung und gewinnt keinen wesentlichen Einfluss auf unsere Wetterlage, sodaß vorläufig mit überwiegend trockener Witterung gerechnet werden kann.

WETTERAUSSICHTEN AN DER DEUTSCHEN KÜSTE für Dienstag, den 29. September 1925

NORDSEE, westl. OSTSEE: Schwache bis mäßige westliche Winde, wolkig bis heiter, kühl, meist trocken.

mittlere OSTSEE: W. Swinemünde: Zunächst schwache nordwestliche Winde, vorübergehend aufklarend, später zunehmende Bewölkung und auffrischende Südwestwinde, Temperatur wenig verändert.

östl. OSTSEE: Schwache bis mäßige veränderliche, später nördliche Winde, Temperatur wenig verändert, wolkig, noch leichte Niederschläge.

Sturmwarnungen:

Montag, 28. September 1925

STATION	MORGEN										STATION	MORGEN									
	Luftdruck	Wind	Wetter	Temperat.	Luftdruck Charakter. u. Anz.	W	Wolken (in Zehnteil)	Rel. Feucht.	Minimum	Seegang		Luftdruck	Wind	Wetter	Temperat.	Luftdruck Charakter. u. Anz.	W	Wolken (in Zehnteil)	Rel. Feucht.	Minimum	Seegang
Wien	67.6	W 3	1/4hd.	9	+0.4			2	9		Rochefort										
Zürich	68.2	Stille	11	7	-0.0	6	10	10	str	7	5	6									
Bern	68.0	SE 1	10	6	-0.0	6	50	9	str	9	7	6									
Genf	67.8	NE 1	01	9	-0.0	0	20	1	str	8	0	7									
Lugano	63.2	N 1	01	10	-0.0	0	20	1	str	4	0	7									
Helder	67.5	W 4	11	13	+0.5	6	50	8	str	6	3										
Vilssingen	69.4	W 2	12	12	+0.5	6	10	9	str	7	0										
Utrecht	68.2	W 1	10	10	+1.0	5	20	9	str	9	1	7									
Kopenhagen	61.1	N 3	11	12	+1.0	1	20	8	str	7	0										
Skagen	62.9	NNE 2	01	11	+0.5	5	10	2	str	8	4										
Hansthalm	62.9	NE 2	01	11	+1.0	1	50	3	str	9	0										
Blaavandshuk	64.2	NE 1	10	11	+1.0	6	50	4	str	-0.2											
Hammershush	67.4	W 2	16	11	+1.0	6	50	7	str	0	1										
Abisko	64.5	SE 2	11	60	+0.5	1	50	9	str	9	0	3									
Haparanda	65.6	ENE 3	11	5	+1.0	2	250	7	str	7	0	5									
Stensele																					
Oestersund	65.9	N 1	11	6	+0.5	1	250	10	str	8	0	4									
Hernösand	64.2	Stille	11	6	+1.0	1	250	8	str	8	0										
Särna	64.8	W 2	11	4	+0.5	6	250	9	str	9	0	3									
Karlstad	64.3	N 1	11	7	+2.0	1	-6	str	8	0	4										
Stockholm	62.3	NNE 1	12	7	+1.0	1	10	9	str	9	0	10									
Jonköping	62.5	NE 2	11	10	+1.0	1	50	7	str	8	0	7									
Wisby	60.6	NE 2	16	10	+1.5	6	250	9	str	8	0										
Kalmar	60.1	NNE 2	10	12	+1.5	6	-7.5	str	9	21											
Gällivare	64.4	E 1	27	4	+0.5	4	20	Nebel	0	0	3										
Karlskamm																					
Bjuröklubb	64.7	W 1	15	7	+1.0	2	250	8	str	-0											
Quade Hook																					
Spitzbergen	53.8	SSE 5	28	3	-2.0	3	Nebel	8	0												
Ingö	63.3	S 5	00	5	-0.5	1	250	1	str	7	0										
Valdersund	64.5	S 3	10	7	+0.5	1	250	7	str	8	0										
Kinn	65.0	ENE 5	12	7	-0.0	1	50	9	str	9	10										
Lister	64.4	NNE 3	02	8	+1.0	0	50	5	str	7	0										
Bären-Insel	61.3	SW 6	11	4	+1.0	2	10	10	str	7	0										
Andänes	62.6	SW 3	12	8	+0.5	2	250	9	str	9	0										
Röst	62.8	SW 4	13	9	+0.5	6	50	6	str	8	0										
Jan Mayen	48.3	E 6	54	4	-1.0	2	4	10	str	9	2										
Färder	64.3	NNE 3	02	10	+1.0	2	50	4	str	-0											
Vardö	69.4	S 3	11	4	+0.5	2	250	10	str	6	0										
Brännö	65.1	SE 3	30	7	+1.0	5	250	7	str	0	3										
Uisire	65.4	NNE 3	12	9	+0.5	1	250	8	str	6	0										
Dombas	65.5	Stille	22	2	+1.0	2	Nebel	0	0	0											
Helsingfors	62.1	NE 1	24	9	+1.0	6	2	10	str	0	7										
Vasa	60.5	W 1	12	8	+1.0	2	250	8	str	0	11										
Kuopio	63.4	N 1	11	5	+2.5	2	10	10	str	8	0	4									
Dorpat	60.8	ESE 1	16	8	-0.5																
Riga	60.1	S 3	11	10	+0.0	3	4	10	str	0	3	8									
Warschau	61.3	SW 2	10	9	+1.0	1	10	8	str	8	0	5									
Lemberg	64.2	W 1	11	9	-0.0	2	2	10	str	7	3	8									
Pinsk																					
Wilna	62.0	S 2	15	10	+0.5	3	4	10	str	9	0	9									
Krakau	63.2	W 2	01	10	-0.0	1	4	2	str	8	0	4									
Posen	60.9	W 3	16	8	+0.5	5	10	10	str	0	4										
Prag	63.9	W 3	11	10	+1.0	5	50	7	str	7	0	8									
Eger	65.5	W 2	11	8	+1.0	6	20	10	str	8	0	7									
Preßburg	64.0	W 1	11	10	+0.5	1	50	8	str	7	0	8									
Kaschau	62.2	W 1	41	10	-0.0	6	20	9	str	7	2	10									
Olmütz	63.5	S 1	10	8	+0.5	1	50	8	str	9	0	5									
Budapest	62.9	W 2	bd.	10	+0.8																
Belgrad	62.7	S 1	40	9	-0.0	6	10	10	str	0	11	9									
Serajewo	63.4	Stille	55	7	+0.5	6	1	10	str	0	5	7									
Agram	64.5	W 1	11	11	-0.0	2	2	20	str	8	1	9									
Sofia																					
Athen																					
Korfu																					
Turin	63.2	Stille	01	11	+1.0	0	10			7											
Genus																					
Livorno																					
Ancona	60.4	NE 2	13	17	-0.0	6	20	9	str	6	2										
Maddalena	58.0	NNE 6	12	18	-0.5	1	10	6	str	8	0										
Messina																					
Tarent																					
Venedig	62.0	N 3	10	14	-0.0	6	20	7	str	6	1										
Rom	56.7	N 5	12	16	-0.0	2	20	7	str	7	0	12									
Malta	54.0	SE 3	12	25	-2.0	5	10	7	str	0	0	8									
Madrid																					
La Coruña																					
Mahon																					
Malaga																					
Horta																					
Funchal																					

NORD-AMERIKA 2 UHR NACHTS

Luftdr.	Wind	Luftdr.	Wind	Luftdr.	Wind	Luftdr.	Wind	Luftdr.	Wind
St. Johns		La Pas	69 NW 3	Bermuda	72 NE 3	Duluth	66 W 1	Tatoosh	
Sydney	68 SW 1	Edmonton	73 NE 1	Key West	63 E 4	Huron	67 N 1	San Francisco	61 W 3
Father Point	62	Nantucket	70 SW 5	Little Rock	66 Stille	Salt Lake City	55 S 1	San Diego	57 W 1
Perry Sound		Washington	69 W 2	Nashville	69 NW 2	Helena	61 W 2	Forth Worth	65 E 1
White River		Hatteras	71 SE 1	Cleveland	66 SW 4	Denver	59 SE 1	El Paso	61 E 3
Winnipeg	70 N 2	Charleston	69 NE 3	Chicago	67 W 3	Roseburg	60 N 1	Belle Isle	63 W 1