

WETTERBERICHT DER DEUTSCHEN SEEWARTE

JAHRGANG 50, Nr. 182

VERLAGSORT HAMBURG

Mittwoch, d. 1. Juli

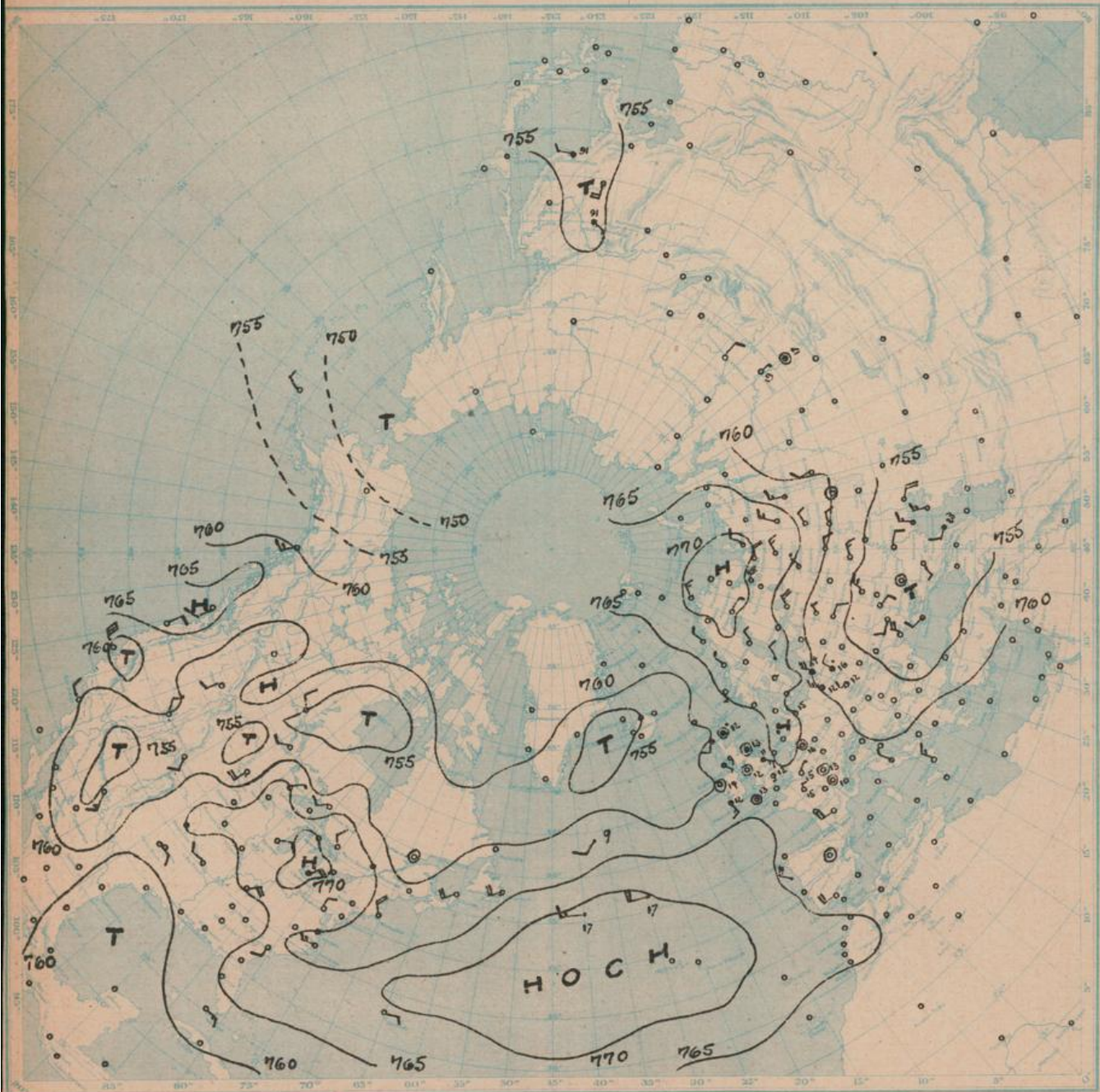
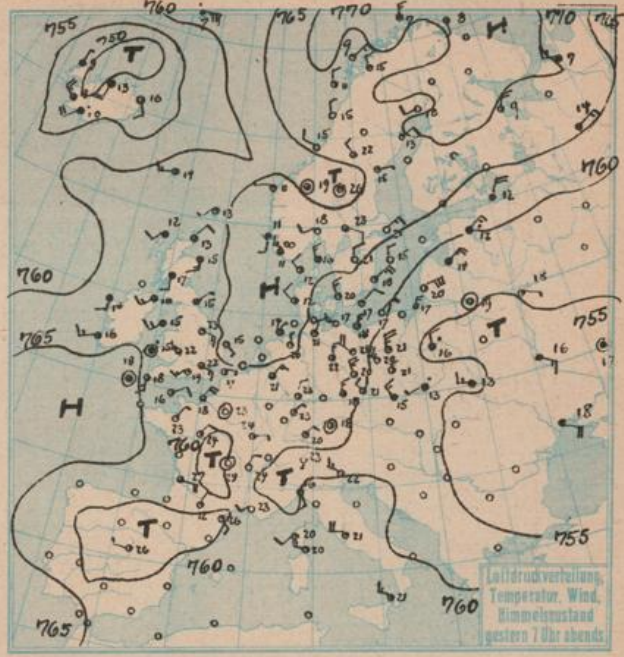
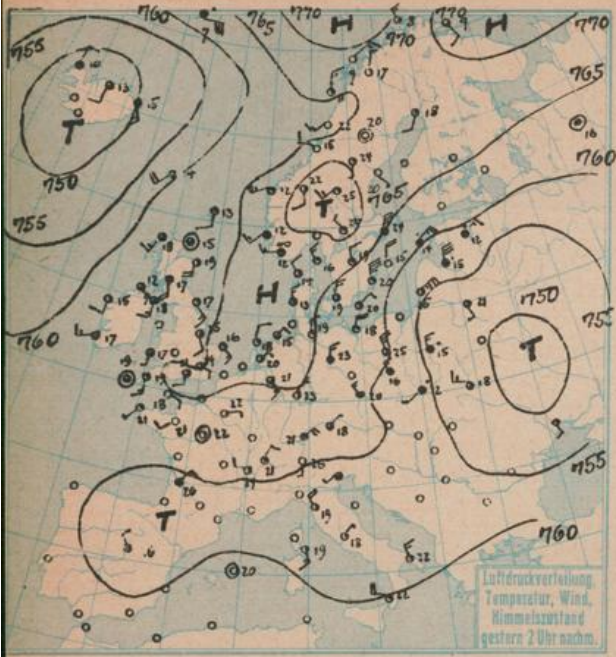
1925

Mitteleuropäische Zeit — Luftdruck reduziert auf 0° Temperatur, Meeresspiegel und Schwere in 45° Breite — Temperatur in Celsius-Graden — Windstärke nach Beaufortskala (12 = Orkan) — Wetter: 00 bis 09 wolkenlos bis halb bedeckt; 10 bis 19 halb bis ganz bedeckt; 20 bis 29 Dunst oder Nebel; 30 bis 39 Schauer; 40 bis 49 Rieselregen; 50 bis 59 anhaltiger Regen; 60 bis 69 Schnee; 70 bis 79 Graupel oder Regen und Schnee gemischt; 80 bis 89 Hagel; 90 bis 99 Gewitter — W = Witterungsverlauf seit der letzten Beobachtung: 0 = wolkenlos bis halb bedeckt, 1 = wolkig, 2 = anhaltend ganz bedeckt, 3 = Dunst oder Nebel, 4 = dichter Nebel, 5 = Schauer, 6 = Regen oder Rieselregen, 7 = Schnee, 8 = Graupel oder Hagel, 9 = Gewitter — Relative Feuchtigkeit: 0 = 95 bis 100%, 1 = 90 bis 94%, 2 = 80 bis 89%, 3 = 70 bis 79%, 4 = 60 bis 69%, 5 = 50 bis 59%, 6 = 40 bis 49%, 7 = 30 bis 39%, 8 = 20 bis 29%, 9 = 10 bis 19%.

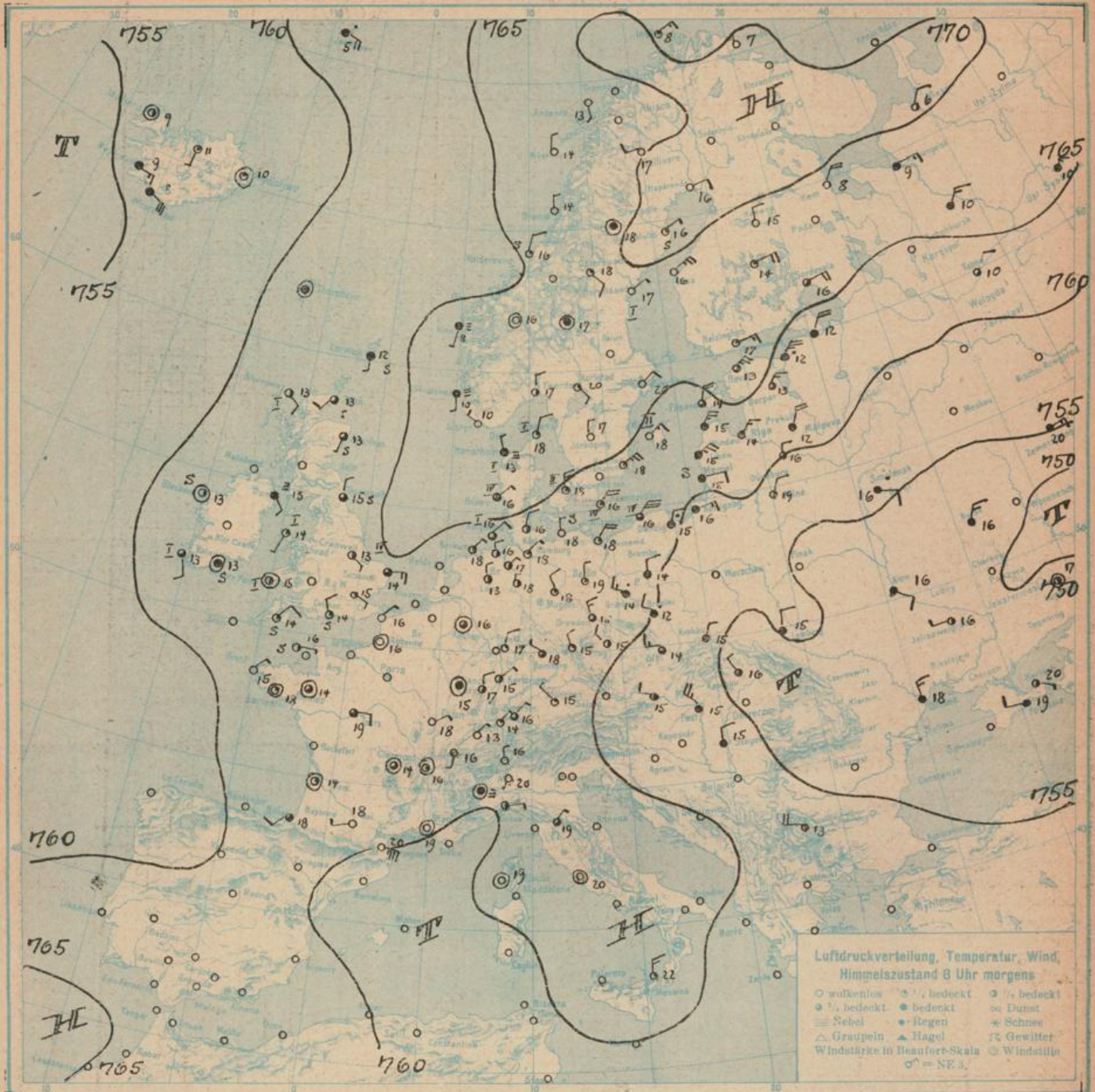
DEUTSCHE STATIONEN	GESTERN NACHMITTAG 2 UHR										GESTERN ABEND 7 UHR														
	Uhrzeit	Luftdruck	Wind	Wetter	Temperat.	Luftdruck Charakter. u. Ander.	W	Wolkentitel in 1000 m	Wolken (in Zehntel)	Rel. Feucht.	Seegang	Wolkentöhe	Uhrzeit	Luftdruck	Wind	Wetter	Temperat.	Luftdruck Charakter. u. Ander.	W	Wolkentitel in 1000 m	Wolken (in Zehntel)	Rel. Feucht.	Seegang	Wolkentöhe	
Borkum	15	67,2	NE	2	11	15	0	1	20	7	2	7	7	66,8	NE	1	22	14	-0,5	0	20	5	0	7	0
Helgoland	13	N	1	wolkig									7	65,2	N	2	16	14	-0,5	0	20	11	0	1,9	0
Altenwalde	13	65,8	N	2	10	16	0	0	50	5	2	7	5	64,9	NW	3	16	14	-0,5	0	20	3	0	2,1	0
Bremen	13	65,9	N	2	01	16	-0,5	0	10	3		6	7	64,4	NNE	2	01	15	-0,5	0	20	3	0	2,1	0
Hamburg	13	65,9	N	2	01	16	-0,5	0	10	3		6	7	64,4	NNE	2	01	15	-0,5	0	20	3	0	2,1	0
Kiel	13	66,1	N	2	01	16	-0,5	0	10	3		6	7	65,5	Südli.	01	15	-0,5	0	20	5	0	2,1	0	
Warnemünde	13	66,1	N	2	01	16	-0,5	0	10	3		6	7	64,5	N	3	00	14	-1,0	0	20	5	0	2,1	0
Swinemünde	13	63,3	NE	4	01	18	0	0	50	3	1	6	7	62,3	NNE	3	01	18	-0,5	0	20	2	0	2,1	0
Rügenwaldermünde	13	63,3	NE	4	01	18	0	0	50	3	1	6	7	61,7	NE	5	01	17	-0,5	0	20	2	0	2,1	0
Danzig	13	64,8	NNW	6	01	19	0	0	50	1		6	7	64,8	NNW	6	01	18	-0,5	0	20	2	0	2,1	0
Königsberg	13	66,0	NNE	7	12	21	0	0	50	7	4	7	7	67,0	NNE	2	12	17	+0,5	1	20	8	0	2,1	0
Memel	13	66,0	NE	7	01	25	-0,5	0	50	4		7	7	67,3	ENE	6	01	25	+0,5	2	50	4	0	1,8	0
Aachen	21	64,4	SE	3	11	21	0	1	20	7	2	5	7	62,9	NE	3	11	21	-0,5	1	20	6	0	1,8	0
Hannover	13	65,3	NW	2	01	22	-0,5	1	50	3	2	7	7	63,0	NW	2	01	22	-0,5	0	20	4	0	2,1	0
Magdeburg	13	63,7	N	3	11	23	-0,5	1	50	6	4	6	7	63,2	NNE	3	11	22	-0,5	0	20	7	0	2,1	0
Lüdingew.	13	61,4	NW	7	11	22	-0,5	1	50	7	1	6	7	60,8	N	1	00	21	-0,5	0	20	2	0	2,1	0
Dresden	13	61,4	NW	7	11	22	-0,5	1	50	7	1	6	7	61,4	NW	7	11	22	-0,5	0	20	3	0	2,1	0
Berlin	13	62,2	NW	4	11	23	-0,5	0	50	6		6	7	61,0	NW	5	00	22	+0,5	1	20	4	0	2,1	0
Grünberg in Schles.	13	62,2	NW	4	11	23	-0,5	0	50	6		6	7	61,0	NW	5	00	22	+0,5	1	20	4	0	2,1	0
Breslau	13	65,4	NNW	3	17	16	-1,0	0	50	10	4	6	7	64,1	NNW	3	10	16	-1,0	0	20	5	0	1,8	0
Frankfurt a. M.	13	64,2	NNE	1	01	23	-1,0	1	50	6		6	7	63,4	NNE	1	01	23	-1,0	1	20	4	0	2,1	0
Karlsruhe	13	64,2	NNE	1	01	23	-1,0	1	50	6		6	7	62,1	NE	1	00	23	-0,5	0	20	3	0	2,1	0
Friedrichshafen	13	64,2	NNE	1	01	23	-1,0	1	50	6		6	7	61,8	NE	2	01	23	-0,5	0	20	3	0	2,1	0
Bamberg	13	63,4	NW	1	01	16	-0,5	0	1	20	4	6	7	63,4	NW	1	01	16	-0,5	0	20	4	0	2,1	0
München	13	63,4	NE	1	11	15	-0,5	1	20	5		6	7	63,0	Südli.	10	11	-0,5	1	20	6	0	2,1	0	
Kahler Asten 852	23	-	ENE	3	12	12	-0,5	0	1	50	4	7	7	-	E	4	01	13	-0,5	0	20	3	0	1,8	0
Wasserkuppe (Rhein) 950	23	-	ENE	3	12	12	-0,5	0	1	50	4	7	7	-	E	4	01	13	-0,5	0	20	3	0	1,8	0
Feldberg im Taunus 801	23	-	ENE	3	12	12	-0,5	0	1	50	4	7	7	-	E	4	01	13	-0,5	0	20	3	0	1,8	0
Brocken 1148	23	-	ENE	3	12	12	-0,5	0	1	50	4	7	7	-	E	4	01	13	-0,5	0	20	3	0	1,8	0
Fichtelberg 1213	23	65,4	NNE	4	10	11	-0,5	0	1	20	3	7	7	66,3	NNE	5	11	11	-0,5	1	20	6	0	1,8	0
Schneekoppe 1608	23	-	ENE	3	12	12	-0,5	0	1	50	4	7	7	-	E	4	01	13	-0,5	0	20	3	0	1,8	0
Feldberg Schwarz. 1491	23	-	ENE	3	12	12	-0,5	0	1	50	4	7	7	-	E	4	01	13	-0,5	0	20	3	0	1,8	0
Zugspitze 2964	23	53,0	ENE	2	25	-0,5	0	1	50	2		0	7	52,4	N	2	20	-1	0	4	4	0	0	0	
Säntis 2500	23	66,5	ENE	1	27	3	-0,5	0	3	04		0	7	66,5	ENE	1	25	3	+0,5	0	5	0	0	0	
Sonnblick 3106	23	-	ENE	3	12	12	-0,5	0	1	50	4	7	7	-	E	4	01	13	-0,5	0	20	3	0	1,8	0

Luftdruck der Bergstationen nicht auf Schwere und Meeresspiegel reduziert

KUSTENSTATIONEN UND FEUERSCHIFFE		*HEUTE MORGEN 8 UHR												
NACHMITTAG UND ABEND DES VORTAGES		DEUTSCHE STATIONEN	Uhrzeit	Luftdruck	Wind	Wetter	Temperat.	Luftdruck Charakter. u. Ander.	W	Wolkentitel in 1000 m	Wolken (in Zehntel)	Rel. Feucht.	Seegang	Wolkentöhe
List	2p: NW 2, heiter, ganz dicht, See 2 7p: NW 2, "	Borkum	8	65,8	NE	1	11	18	-0,5	1	20	6	2	0
Bülk	2p: 74,7, 3 NW 2, Wetter 01, T 16, Wind 20 km, See 1 7p: 74,4, 4 E 2, " 01, T 23, " 20 "	Wilhelmshaven	8	63,2	N	2	01	16	-0,5	1	20	2	0	
Arkona	2p: NW 2, heiter, See 3	Helgoland	8	66,0	NE	2	24	16						
Außenjade	2p: NW 2, heiter, See 3	Altenwalde	8	61,0	NE	2	17	16						
Marienleuchte	2p: 74,3 NW 4, Wetter 01, T 15, Wind 20 km, See 1 7p: 74,7 NW 3, " 01, T 20, " 20 "	Bremen	8	61,1	NE	2	17	16						
Borkumriff	2p: 74,7, 2 NE 2, Wetter 01, T 16, Wind 15, 7 Uhr, See 1 7p: 74,5 NE 2, " 01, T 16, Wind 8, 20 Uhr, See 0	Hamburg	8	64,4	NE	1	01	16	-0,5	1	20	3	0	
Amrumbank	2p: NW 1, heiter, See 1	Groß-Borstel	8	NE	1	01	16							
Adlergrund	2p: NE 1, wolkenlos, Bornhelm sichtbar, See 1	Kiel	8	64,9	NNE	2	01	16	+0,5	0	20	5	0	
Borkum	5p: 74,9 NNE 1, Wetter 00, T 17	Warnemünde	6	62,7	N	1	01	16	-0,5	0	20	2	0	
		Swinemünde	6	61,8	N	4	01	18	-0,5	0	20	2	0	
		Rügenwaldermünde	6	60,8	NE	6	01	18	-0,5	0	20	2	0	
		Danzig	8	66,3	NNE	2	01	18	-0,5	0	20	4	0	
		Königsberg	8	64,8	ENE	3	12	19	+0,5	0	20	10	0	
		Memel	8	66,3	E	2	16	19	+1,0	5	20	10	0	
		Aachen	8	62,8	Südli.	11	16	16	-0,5	1	20	10	0	
		Hannover	8	65,3	N	1	11	16	-0,5	0	20	6	0	
		Magdeburg	8	63,7	NW	2	01	18	-0,5	0	20	7	0	
		Lüdingew.	8	61,4	NW	7	11	22	-0,5	1	20	10	0	
		Dresden	8	61,4	NW	7	11	22	-0,5	1	20	10	0	
		Berlin	8	62,2	NW	4	11	23	-0,5	0	20	6	0	
		Grünberg in Schles.	8	62,2	NW	4	11	23	-0,5	0	20	6	0	
		Breslau	8	65,4	NNW	3	17	16	-1,0	0	20	10	0	
		Frankfurt a. M.	8	64,2	NNE	2	01	17	-0,5	0	20	6	0	
		Karlsruhe	8	64,2	NNE	1	01	15	-0,5	0	20	4	0	
		Friedrichshafen	8	64,2	NNE	1	01	16	-0,5	0	20	3	0	
		Bamberg	8	63,4	NW	1	01	16	-0,5	0	20	4	0	
		München	8	63,4	NE	1	02	15	-0,5	0	20	3	0	
		Kahler Asten 852	8	-	ENE	3	11	12	-0,5	0	20	3	0	
		Wasserkuppe (Rhein) 950	8	67,7	NE	3	01	13	-0,5	0	20	3	0	
		Feldberg im Taunus 801	8	65,3	ENE	1	01	14	-0,5	0	20	3	0	
		Brocken 1148	8	66,5	ENE	1	01	14	-0,5	0	20	3	0	
		Fichtelberg 1213	8	65,1										



Luftdruck, Temperatur, Wind, Himmelzustand der nördlichen Halbkugel vom Mittwoch, 1. Juli morgens.



ALLGEMEINE ÜBERSICHT 8 Uhr morgens: **Mittwoch, 1 Juli 1925**

Der verhältnismäßig hohe Druck, der gestern über Nordwestdeutschland, Nordfrankreich und der Nordsee lag, ist durch die stärkere Einstrahlung am gestrigen Tage mehr und mehr abgelöst worden. Dabei ist zugleich die Konvergenz-Divergenzlinie, die gestern über dem Kanal lag, nach Südeuropa gezogen, so daß, da der nördliche Hochdruckkern sich nach Osten - Finnland - verlagert hat, das gesamte Hochdruckgebiet um einen Punkt in Mittelskandinavien gedreht erscheint. Dort hält der primäre Druckanstieg noch an. Der Ausgleich der Druckgegensätze über Mittel- und Westeuropa schafft die Vorbedingung für das Entstehen von Warmegewittern. Anzeichen für einen durchgreifenden Umschwung sind noch nicht zu erkennen.

WETTERAUSSICHTEN AN DER DEUTSCHEN KÜSTE für **Donnerstag, 2. Juli 1925**

NORDSEE, WESTL. OSTSEE: Deutsche Bucht leichte Ostwinde rechtshand, übrige Küste leichte Südostwinde, warm, vorwiegend heiter. Westl. Ostsee: Wie Deutsche Bucht.

mittlere OSTSEE: (Wetterwarte Swinemünde) Zunächst frische etwas böige, später abflauende nordöstliche Winde, meist heiter, trocken, nichtig, wenig Wärmedehnung.

östl. OSTSEE: (" Königsberg) Mäßige Nordostwinde, abnehmende Bewölkung und wärmer, trocken.

Wetterwarnungen (Wetterwarte Swinemünde) Heute Morgen mittl. Ostsee gewarnt: Gefahr zeitweise starker NE-Winnde. Signalball.

mf.

STATION	GESTERN NACHMITTAG					GESTERN ABEND					STATION	GESTERN NACHMITTAG					GESTERN ABEND																								
	Luftdruck	Wind	Wetter	Temperat.	W	Luftdruck	Wind	Wetter	Temperat.	W		Luftdruck	Wind	Wetter	Temperat.	W	Luftdruck	Wind	Wetter	Temperat.	W	Luftdruck	Wind	Wetter	Temperat.	W															
Wien											Turin																														
Zürich	62.4	NE 4	01	21	0	60	59.5	NW 4	Resen	14	5	19	Genoa	61.2	SE 3	1/2 bed.	16						Livorno																		
Bern	61.7	E 3	01	10	0	50	61.8	NE 1	01	21	0	50	Ancona											Maddalena	61.2	WNW 4	01	20	0	0.05	0	50	0	50							
Gent	61.3	NNE 2	01	21	0	10							Messina	63	WNW 3	1/2 bed.	21						Tarent						Venedig	59.9	WNW 3	00	22	0	20	0	50	0	50		
Lugano	59.8	S 1	00	26	0	20							Rom											Malta						Madrid	53	W 1	1/2 bed.	26							
Helder	66.7	NNE 2	01	18	0	50							La Coruña											Mahon						Malaga											
Vlissingen													Horta	71.0	NE 2	01	23	0	50						Rochefort						Bayonne	60.5	E 4	11	27	0	0.05	0	50	0	50
Utrecht	65.8	NNE 2	10	20	1	20							Bordeaux											Clermont	60.2	Stille	01	27	0	10	0	50	0	50							
Kopenhagen	64.5	NNE 3	01	19	1	20	64.3	NW 3	00	20	0	50	Paris	63.9	Stille	01	23	0	20	0	50	0	50																		
Skagen	66.4	NW 3	01	16	0	20	65.5	NW 3	01	16	0	10	Perpignan	60.0	SE 2	01	26	0	50	0	50	0	50																		
Hansholm	67.0	NW 2	11	14	2	50	66.8	NW 2	11	12	2	50	0	50	Rennes	62.8	NE 1	01	23	0	20	0	50	0	50																
Blaavandshuk	67.5	N 3	00	13	1	50	66.7	NNE 3	01	13	0	50	Strasbourg											Toulouse	50.9	NNE 1	01	22	0	20	0	50	0	50							
Hammershus	64.2	NE 2	01	20	0	50	64.0	NE 2	01	17	0	50	Tours	61.8	NE 2	01	24	0	20	0	50	0	50																		
Abisko	66.7	NNE 1	02	17	0	50	67.3	NW 2	01	15	1	50	0	17	Ajaccio	62.5	SW 2	01	20	1	0	50	0	50																	
Haparanda	68.7	SSW 2	01	18	0	50	69.1	WSW 2	00	18	0	50	Le Havre	63.5	NE 4	11	18	20	0	50																					
Stensele	66.8	Stille	01	20	0	50	66.0	Stille	01	22	0	50	0	22	Marignane	63.5	NE 4	11	18	20	0	50																			
Oestersund	65.2	S 1	01	24	1	50	65.6	NW 1	01	22	1	50	0	25	Nancy						Lerwick	63.3	S 2	01	13	0	10														
Hernösand	66.9	SE 1	01	20	0	50	67.2	E 1	01	25	1	50	0	21	Brest						Renfrew	63.3	S 4	11	17	5	20														
Särna	62.5	SW 3	01	25	0	50	67.6	Stille	01	24	0	50	0	28	Oranwell	64.8	SSE 2	11	25	1	10																				
Karlstad	64.3	NW 1	01	26	0	50	65.4	ESE 2	10	23	1	0	29	Scilly	64.9	Stille	11	19	1	20																					
Stockholm	66.0	NNE 5	01	24	0	50	65.5	NE 3	01	21	0	50	0	24	Wick	63.3	Stille	11	15	1	50																				
Jonköping	66.4	N 2	01	19	0	50	65.1	N 2	01	21	0	50	0	21	Malinhead	67.2	E 3	13	12	6	20																				
Wisby	63.8	N 4	01	15	0	50	63.9	N 2	01	15	0	50	0	21	Tynemouth	64.2	SE 3	01	17	0	10																				
Kalmar	64.2	NE 7	02	20	0	50	64.4	NE 5	01	18	0	0	23	Pembroke	64.3	S 1	15	17	1	10																					
Gällivare	60.3	S 1	01	19	1	50	60.5	S 1	00	20	1	50	0	23	Roches Point	63.9	SSW 2	10	16	6	60																				
Karlshamm													Croydon	64.7	ESE 2	00	24	1	20																						
Bjuröklubb	68.2	NE 1	01	16	0	50	69.2	NE 2	01	13	0	50	0	5	Aberdeen	63.4	S 4	01	19	0	20																				
Quade Hook													Valentia	63.0	WSW 3	10	17	1	50																						
Spitzbergen	66.2	WNW 3	10	5	2	50	65.4	WNW 2	11	5	2	50	0	5	Plymouth	64.5	S 3	01	19	0	20																				
Ingö	63.8	WNW 3	00	8	1	50	70.1	N 3	00	9	0	50	0	5	Guernsey	64.7	ESE 2	01	18	0	20																				
Valdersund	66.3	WNW 2	00	15	0	50	67.3	NW 2	01	15	0	50	0	5	Stornoway	61.0	SSW 3	12	18	1	10																				
Kinn	66.8	WSW 5	01	12	0	50	66.9	W 1	01	11	0	50	0	11	Holyhead						Donaghadee	63.1	S 3	12	18	1	50														
Lister	67.1	W 3	22	12	3	50	66.6	WNW 3	22	11	3	50	0	11	Yarmouth	66.3	SE 3	01	16	0	20																				
Bären-Insel	67.6	NW 4	11	8	2	10	68.7	W 5	11	6	2	10	0	11	Blacksod	67.4	S 2	11	15	1	50																				
Andänes	68.9	NE 3	00	9	0	50	68.4	NE 3	01	9	0	50	0	11	Calshot	65.3	S 2	01	21	2	0.05																				
Röst	68.4	NNE 3	01	11	0	50	68.4	N 7	01	11	0	50	0	5	Thorshavn	59.5	SW 4	11	14	1	50																				
Jan Mayen	62.8	E 6	54	7	2	10	61.6	E 7	55	7	6	10	2	11	Seydisfjord	49.6	SSE 3	13	15	2	50																				
Färder	66.6	WSW 2	00	17	0	50	66.3	WSW 2	00	18	0	50	0	11	Acureyri	47.7	S 2	11	13	1	4																				
Vardö	70.1	SSE 2	10	3	2	50	70.1	S 1	11	8	1	50	0	11	Isafjord	49.6	N 2	11	10	2	20																				
Brönnö	64.3	SW 3	01	22	0	50	67.8	N 1	00	15	0	50	0	11	Keykjavik						Westmanna	67.3	W 4	bed.	8																
Utsiro	67.1	SW 3	12	12	1	50	67.2	SSW 1	11	11	2	10	0	11	Oborsk	67.3	W 4	bed.	8																						
Dombas	62.7	S 2	02	22	0	50	64.8	Stille	10	19	6	50	0	11	Schenkuzsk	64.7	Stille	11	16																						
Helsingfors													Saratow	56.5	ENE 3	25																									
Vasa													Orskow	58.4	E 4	horiz	32																								
Kuopio													Odessa	51.4	SSE																										
Dorpat	59.4	NE 3	55	12			61.4	NE 3	41	12		8	14	Astrachow	50.1	WNW 4	bed.																								
Riga	57.6	N 6	55	15	6	2	58.9	NE 5	16	14	6		14	Gurjew.	52.0	ESE 6	1/2 bed.	32																							
Warschau	54.7	N 3	41	15	6	2	54.7	N 2	41	16	6	1	14																												
Lemberg	54.2	WNW 3	16	18	6	20	56.2	WNW 3	17	13	5	0.5	2	19																											
Pinsk																																									
Wina	52.8	SSE 1	10	21	6		55.0	Stille	11	19	1	10	12	21																											
Krakau	56.8	SW 1	47	12	5	4	56.7	WSW 1	41	13	6	4	9	14																											
Posen	58.4	WNW 5	17	25	1	10	59.3	N 5	01	21	0	20	0	25																											
Frag	60.8	NW 3	11	20	1	50	60.2	NW 1	00	21	1	50	0	23																											
Eger	61.5	N 3	17	19	1	50	62.2	N 3	17	18	1	50	0	21																											
Preßburg	58.6	NW 2	40	16	6	20	57.3	WNW 4	41	14	6	10	17																												
Kaschau	54.2	N 3	10	18	3	50	54.9	N 1	43	14	5	20	0.7	15																											
Olmütz	58.6	N 2	51	12	6	10	57.1	NW 3	17	15	6	50	6	16																											
Budapest																																									
Belgrad																																									
Serajewo																																									
Agram																																									
Sofia																																									
Athen																																									
Kortu																																									

SCHIFFSMELDUNGEN

Datum	Zeit	Breite	Länge v. Gr.	Luftdruck	Wind	Wetter	Temperat.	W	Wolkentheil	Seegang	Dünung aus	Datum	Zeit	Breite	Länge v. Gr.	Luftdruck	Wind	Wetter	Temperat.	W	Wolkentheil	Seegang	Dünung aus	
28. 6.	2 p	53.5	32.2 W	60	NW 3	11	0	0	1	50	0	1. 7.	2 a	52.7	37.9 W	61	SW 2	11	9	8	2	50	10 str	S
"	"	56.7	23.0 W	55	W 4	13	0	11	5	50	7	"	"	45.2	40.2 W	72	WNW 3	40	17	18	3	4	10 str	IV
"	2 a	46.3	30.7 W	68	W 4	12						"	"	40.8	09.1 W	64	NW 4	01	38	17	2	50	7 str	5
"	8 a	46.7	26.7 W	67	NE 4	12						"	"	46.0	30.1 W	69	W 4	00	17	17	5	50	5 str	IV
"	8 a																							

