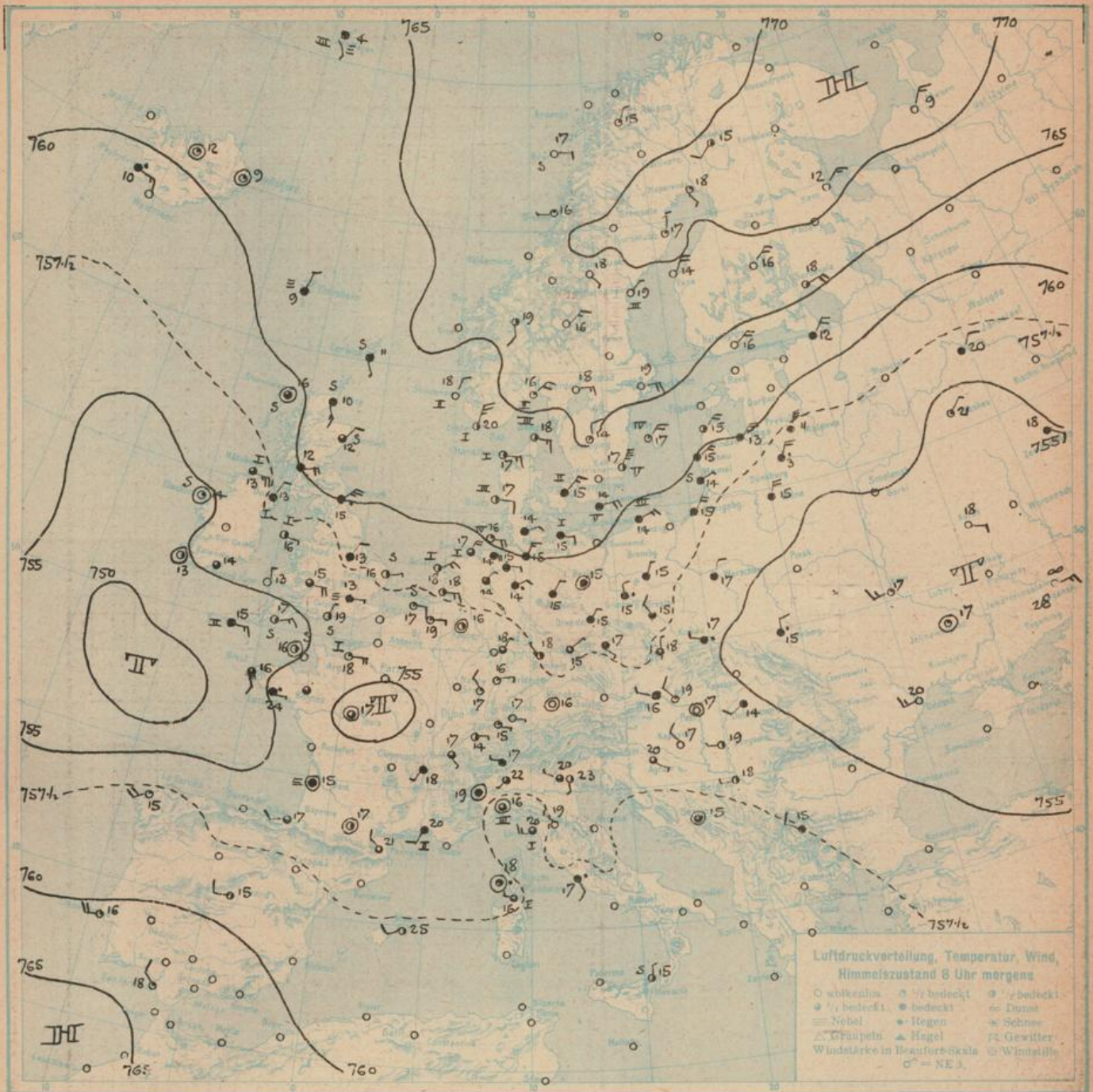


Luftdruck, Temperatur, Wind, Himmelszustand der nördlichen Halbkugel vom Donnerstag, den 2. Juli morgens.



ALLGEMEINE ÜBERSICHT 8 Uhr morgens: Donnerstag, den 2. Juli 1925

Randstörungen an der Nordwestseite der russischen Depression verursachen die Trübung und den geringen Regnfall. Ihr Kern zeigt wenig Bewegung. Die Zykone westlich des Kanaleingangs verdankt hauptsächlich primären Wirkungen ihre Entstehung. Dadurch, daß der Kern des nördlichen Hochs noch etwas an Intensität gewinnt, und andererseits das Hochdruckgebiet an seiner Südseite abgebaut wird, werden die Luftdruckgegensätze sich verschärfen und ein Auffrischen des Windes zur Folge haben. Morgen dürfte wir noch im Bereiche der Ostströmung bleiben, bei der stellenweise Auftreten von geringen Niederschlägen zu erwarten ist.

Kr.

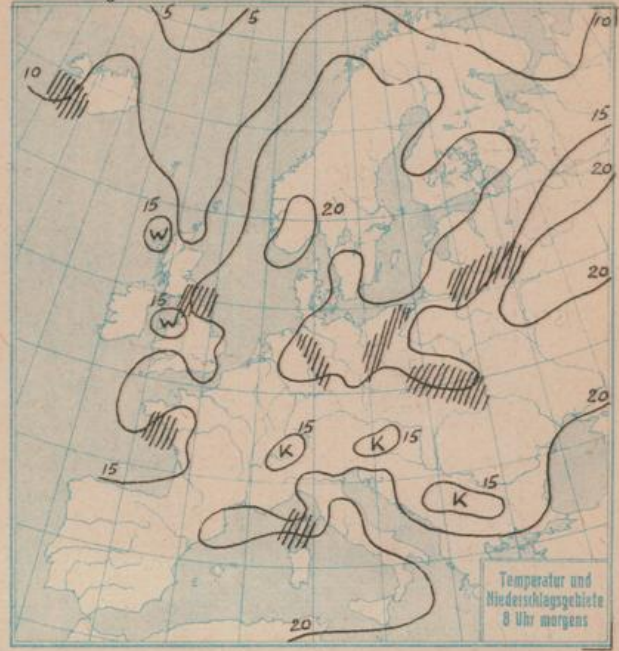
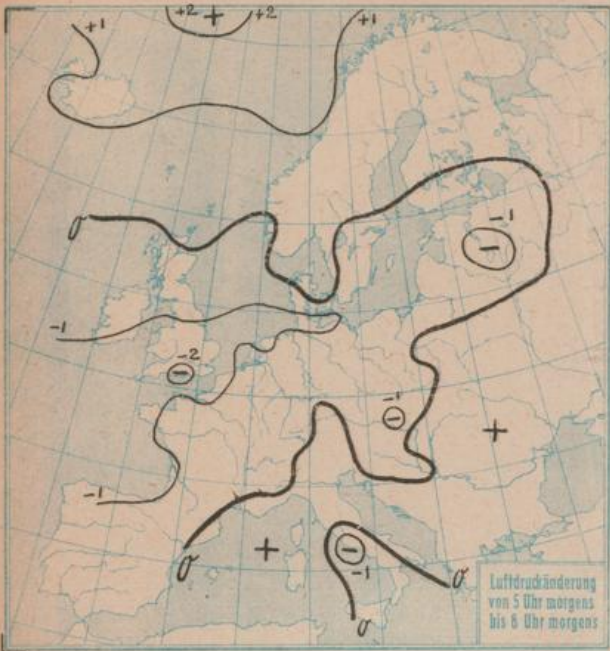
WETTERAUSSICHTEN AN DER DEUTSCHEN KÜSTE für Freitag, den 3. Juli 1925

NORDSEE, westl. OSTSEE Auffrischende Winde aus östlichen Richtungen, leicht bewölkt, vereinzelt geringe Regenfälle, wenig Temperaturänderung.

mittlere OSTSEE (Ww. Swinemünde) Auffrischende nordöstliche Winde, wolkig, Niederschläge, wenig Wärmeänderung.

östl. OSTSEE: Frische nordöstliche Winde, wolkig, noch Neigung zu Niederschlägen, Temperatur wenig verändert.

Sturmwarnungen:



NACH AUFEICHNUNGEN DER REGISTRIERAPPARATE ZU HAMBURG SEIT GESTERN 8 UHR MORGENS (M. E. Z.)

STUNDE	9	10	11	12m	1	2	3	4	5	6	7	8	9	10	11	12n	1	2	3	4	5	6	7	8
Thermograph	21.0	21.4	23.2	23.5	23.5	23.8	23.7	23.2	22.2	21.8	20.9	20.0	18.0	16.0	15.3	14.8	14.5	13.8	13.5	13.7	13.8	14.0	14.5	15.4
Barograph	60.7	60.5	60.3	60.0	59.8	59.6	59.4	59.1	58.8	58.5	58.4	58.4	58.0	58.0	58.0	58.3	58.0	57.5	57.2	57.1	56.8	56.6	56.6	56.4
Anemograph	Richtung		ENE	NE	ENE	NE	ENE	ENE	ENE	ENE	ENE	ENE	ENE	NE	ENE	ENE	ENE	ENE	ENE	ENE	ENE	ENE	ENE	ENE
	m. p. S.		1.0	1.5	2.5	3.0	3.0	5.5	6.0	6.5	7.0	6.5	6.5	5.0	4.5	3.5	3.5	5.0	4.5	5.0	5.0	4.5	3.5	4.0
Regenmesser																								
Sonnenscheindauer in Min	60	60	60	60	55	60	60	60	60	60	60	20												

AUFSTIEGE

STATION	Seehöhe	Zeit	Boden	200	500	1000	1500	2000	2500	3000	3500	4000	4500	5000	Bemerkungen
Heute morgen:															
Fr'hafen	400m	5a			N.E. 4	ENE 3	NE 3	2 SW	5 WNW 7				W 10		δ 1 " " 50 "
"	"	7a			12.4° 70%	14.5° 60%	11.4° 67%	7.8° 58%	4.8° 48%	1.0° 50%	2.4° 46%	4.9° 44%			" " 20 "
Lindenberg	122m	8a	15.4° 88%		13.0° 45%	10.5° 55%			4.0° 40%		3.2° 20%				str. fr-str " " 20 "
Frankfurt		7a	N 3	NE 4	ENE 7	ENE 3	E 3	W 4							str. au " " 20 "
Flachsen		6a	E 2		E 1	E 1	E 1	E 1							a-cw, str-cw 1300m " " 2 "
Fürth		6a	N 1		ENE 4	E 4	E 3	E 3							ENE 2 " " " "
					6000	7000	8000	9000	10000	10000	12000	13000	13000	13000	
Oresden		6a	E 1	E 1	E 1	E 1	E 1	E 1	E 1	E 1	E 1	E 1	E 1	E 1	str. a-cw " " 10 "
Karlsruhe	130m	7a	NE 2	ENE 4	E 4	E 4	E 2	W 1	W 1	W 1	W 1	W 1	W 1	W 1	" " 50 "
Dassau		7a	E 2	E 3	E 3	E 3	E 3	E 3	E 3	E 3	E 3	E 3	E 3	E 3	str 500m " " 10 "
München		7a	Stille		SE 4	E 4	E 3	E 3	SW 2	WSW 2	SW 3	SW 4	SW 4	SW 4	str 500m " " 20 "
De Bilt	25m	8a	E 5	E 5	E 5	E 5	E 5	E 5	E 5	E 5	E 5	E 5	E 5	E 5	" " 20 "
Kraschaw					NW 3	NW 3	NW 3	NW 3	NW 3	NW 3	NW 3	NW 3	NW 3	NW 3	" " 20 "
Falinstowe					E 6	E 6	E 6	E 6	E 6	E 6	E 6	E 6	E 6	E 6	" " " "
Lympne					E 2	E 2	E 2	E 2	E 2	E 2	E 2	E 2	E 2	E 2	" " " "
Mentalimar					E 2	E 2	E 2	E 2	E 2	E 2	E 2	E 2	E 2	E 2	" " " "
Averd					W 4	WNW 6	NW 7								" " " "
Spinal					SW 6	SW 6	SW 6	SW 6	SW 6	SW 6	SW 6	SW 6	SW 6	SW 6	" " " "
Gestern nachm. u. abend:															
Lindenberg	122m	3p	NNE 3		300	4	NE 4	NE 4	NE 4	NE 4	NE 4	NE 4	NE 4	NE 4	str. m " " 50 "
Karlsruhe	130m	2p	NE 2		NE 2	ENE 2	NE 2	NE 2	NE 2	NE 2	NE 2	NE 2	NE 2	NE 2	" " 20 "
Frankfurt	120m	12am	Stille		NE 2	NE 3	NE 3	E 4	E 4	E 4	E 4	E 4	E 4	E 4	" " 50 "
Oresden		1p	NNW 1	300	NW 3	NW 4	NW 4	NW 4	NW 4	NW 4	NW 4	NW 4	NW 4	NW 4	str-cw, str " " " "
Dassau		1p	N 5	NNE 3	NNE 6	NNE 8	N 6	N 10	NNE 7						str-cw 1300m " " 20 "
Fr'hafen	400m	4p			ENE 5	NE 5	NE 5	NE 5	NE 5	NE 5	NE 5	NE 5	NE 5	NE 5	str-cw " " 20 "
Holyhead		2p			E 4	E 4	E 4	E 4	E 4	E 4	E 4	E 4	E 4	E 4	" " " "
Rom		7p			S 2										" " " "
Livorno		7p			SW 4		W 5								" " " "
Lyow		7p			NE 4	ENE 2	NNE 1	WNW 2							" " " "
Nachträge vom 1. Juli:															
Frankfurt		8a	NNE 3	NE 3	E 3	E 3	E 3	E 3	E 3	E 3	E 3	E 3	E 3	E 3	str-cw " " 20 "

Donnerstag, den 2. ... 1925

STATION	MORGEN										STATION	MORGEN												
	Luftdruck	Wind	Wetter	Temperat.	Luftdruck Charakter. u. Ander.	W	Schneite in in	Wolken (in Zehnteile)	Rel. Feucht.	Maximum		Seegang	Luftdruck	Wind	Wetter	Temperat.	Luftdruck Charakter. u. Ander.	W	Schneite in in	Wolken (in Zehnteile)	Rel. Feucht.	Maximum	Seegang	
Wien	57.3	WNW 1	heiter	12	-0.3				0			Rocheftort												
Zürich	56.2	E 1	02	15	L-0.5	0	20	1 a. str.	7	0	11	Bayonne	57.0	WSW 2	11	17		20	7 str. cu	0		IV		
Bern	57.0	ESE 1	12	14	L-0.5	1	20	6 str. cu	8	0		Bordeaux	56.1	Stille	25	15	-1.0	0.5	Nebel	0	12			
Genf	56.6	SE 1	12	17		0	20	9 str. cu	6	0	12	Clermont												
Lugano	56.2	W 5	11	17		0	20	10 str. cu	6			Dijon												
Helder	58.4	NE 3	01	18	-0.5		50	5 str. cu	7		I	Calais												
Vlissingen	56.7	E 2	07	17	-1.0	0	0.05	1 ei	7	0	5	Brest	54.4	SSE 2	11	16	-1.5	20	9 str. cu	0		I		
Utrecht	57.6	E 3	07	18	-0.5	0	20	5 str. cu	0		14	Paris												
Kopenhagen	62.3	NE 3	17	15	L	0	20	10 str. cu	7	0		Porpignan	56.4	WNW 2		21		350			0	I		
Skagen	64.3	E 3	07	18		0	20	5 a. cu	7	0	III	Rennes	54			17	15	0	20	7 str. cu	0	I		
Hanstholm	63.2	E 3	17	17		0	1	50	6 str. cu	8	0	Strasbourg	55.9	WNW 2	07	17	-0.5	20	2 str. cu	0	10			
Blaavandshuk	62.7	ESE 2	07	17	-0.5	0	50	5 str. cu			III	Toulouse	55.7	Stille	07	17	-0.5	10	5 str. cu	0	12			
Hammershus	61.3	ESE 4	17	14		1	50	10 str. cu	0	0	V	Tours	54.9	Stille	11	17	-0.5	4	7 str. cu	0	15			
Abisko	68.7	NNE 1	01	15	+0.5	1	350	1 ei	5	0	11	Ajaccio	57.5	Stille	07	18		50	8 str. cu			S		
Haparanda	71.4	SSE 2	07	18		0	350	2 ei str.	6	0	12	Le Havre	55.0	E 4	07	18	-1.0	4	3 str. cu	0		I		
Stensele												Marignane	56.7	SSW 2	17	20		4	10 str. cu	0		II		
Oestersund	69.8	SE 1	01	18		0	1	wolklos	5	0	11	Nancy												
Hernösand	67.7	NE 1	07	19		0	350		5	0	III	Lerwick	64.7	SSE 1	11	17		2	10 str.	9		S		
Särna	67.6	NE 3	07	16		0	350		4	0	15	Ronfrew	60.0	ESE 4	11	12	-0.5	2	10 str.	8	3	12	S	
Karlstad	66.2	E 3	07	18		0			5	0	12	Cranwell	58.3	NNE 2	17	13	-1.0	7	10 str.	0	10			
Stockholm	65.7	E 4	02	19	-0.5	0	350		4	0		Scilly	53.9	ESE 3	11	15	-1.5	2	50	10 str. cu	8	0	II	
Jonköping	65.0	N 2	07	14	-0.5	0	50	1 ei	8	0	13	Wick	62.4	SSE 3	17	10		2	50	10 str. cu	0	0	I	
Wisby	64.4	NE 4	07	17	-0.5	0	350	2 cu	5	0	IV	Malinhead	67.1	E 5	11	13	-0.5	6	10 str. cu	8	7		S	
Kalmar	62.8	ESE 7	07	17		0	4	str.	6	0	V	Tynemouth	60.2	NE 5	33	21		0	6 str. cu	7				
Gällivare												Pembroke	55.2	N 2	00	13								
Karlskamm												Roches Point	55.5		11	14	L-1.0	1	50	8 str. cu	9	0	S	
Bjuröklubb	71.1	N 1	07	17		0	350	1 ei str.		0	S	Croydon	57.0	E 1	25	13	-1.0	4	7	Nebel	0	0	12	
Quade Hook												Aberdeen	62.3	NE 2	10	12	-0.5	2	9	str. cu	9	0	S	
Spitzbergen												Valentia												
Ingö												Plymouth	64.3	ESE 3	07	17	-1.0	1	20	5 str. cu	6	0	S	
Valdersund												Guernsey	54.7	Stille	07	16	-1.0	0	10	4 str. cu	8	0	S	
Kinn												Stornoway	59.3	Stille	17	16	-0.5	7	10	7 cu	8	0	S	
Lister	63.5	NNE 5	07	20		0	50		4	0	I	Holyhead	56.8	E 1	07	16	-1.0	1	10	5 str. cu	8	1	I	
Bären-Insel												Donaghadee	58.7	NNE 2	12	13		2	50	10 str.	9	1	I	
Andänes												Yarmouth	58.1	ESE 1	00	14	-1.0	1	20	4 str. cu	8	0	S	
Röst	68.1	E 2	07	17	+1.0	0	350	wolklos	7	9	-S	Blacksod	54.3	Stille	07	14		1	350	3 cu	8	0	S	
Jan Mayen	63.3	SSE 1	27	4	+2.0	6	1	Nebel	0	1	-III	Calshot	56.6	NNE 1	12	19	-2.0	0	10	6 str. cu	7	0	S	
Färder	66.6	NE 4	07	16		0	350	1 str.	9	0	-II	Thorshavn	63.6	NNE 2	29	9		0	6	0.5	10 str.	8	0	I
Vardö												Seydisfjord	61.3	Stille	07	9	+1.0	1	0.2					
Brönno	69.0	W 1	00	16	+1.0	0	350	1 cu	8	0	-	Acureyri	60.3	Stille	07	12	+1.0	0	2					
Utsire	64.3	NNE 2	00	18	-0.5	4	350		8	0	-II	Isafjord												
Dombas	66.0	S 2	00	19		0	350	6 str. cu	6	0	16	Reykjavik	59.4	E 3	30	10	+1.5	5	20	9 str. cu	7	1		
Heisingfors	65.0	NE 4	07	16	-0.5	0	350	10 cu	6	0	14	Vestmannö												
Vasa	69.4	NNE 4	00	14		0	350	wolklos	7		I	Alexandrovsk												
Kuopio	69.9	NE 4	07	16						0	9	Archangelsk												
Dorpat												Ust-Zylma												
Riga	60.3	NE 5	11	13	-0.5	2	60	10 str.	8	0	I	Matochkin-Sharr												
Warschau	56.0	NNE 2	17	17		0	2	4	10 str.	8	-17	Dickson												
Lemberg	53.6	N 2	41	15	+0.5	6	20	10 str.	0	13	14	Petersburg	62.7	NE 4	bed.	12		0.6						
Pinsk												Tscherdyn												
Wilna	56.1	NNE 4	11	15	-0.5	2	10	10 str. cu	9	7	14	Moskau	54.9	NE 1	heiter	21		0.1						
Krakau	56.0	WNW 1	52	17	-0.5	2	1	30	ni	0	5	Kasan												
Posen	59.1	NNE 1	11	15		0	2	20	10 ni, str.	8	-13	Kiew	52.8	WSW 3	heiter	17		+0.4						
Prag	57.4	SE 1	11	13	-0.5	2	20	10 str. cu	7	0	14	Ufa												
Eger	57.4	NE 1	11	15	-0.5	7	10	8 str. cu	8	0	10	Saratow	55.2	Stille	wolklos	23		+0.4						
Preßburg	55.7	NW 2	02	19	-1.0	0	50	3 str. cu	7	0	14	Orenburg												
Kaschau												Odessa	52.6	WSW 3	wolklos	23		+0.2						
Olmütz	56.3	N 1	17	18	-0.5	1	20	8 str. cu	7	0	11	Sewastopol												
Budapest	55.4	Stille	wolklos	20	-0.2						-14	Astrachan	52.0	NW 2	bed.	24		0						
Belgrad	56.4	W 1	00	18		3	1	50	4 str. cu	8	2	Emba												
Serajewo	57.8	Stille	12	15		0	7	10	7 a. cu	8	0	Batum	53.1	WNW 1	1/2 bed.	19		+0.1					22	
Agram	57.0	SE 1	16	20		0	8	0.5	7 cu	7	0	Baku												
Sofia												Tobolsk	65.0	E 2	wolklos	15		+1.4						
Athen												Omsk												
Korfu												Tashken'												
Turin	54.2	Stille	19	19	-0.5	6	4			8	5	V. Imbatskoe												
Genua	57.6		11	16		0	7	2	9 str. cu	9	0	Tomsk												
Livorno	58.5	W 3	11	20		0	4	50	7 str. cu	8	0	Irkutsk												
Ancona												Jakutsk												
Maddalena	57.3	W 1	16	16	+2.0	6	4	9 str. cu	6	8	I	Wladivostok												
Messina	57.7	N 1	02	15	-0.5	0	10	5 str. cu	4	0	S	Tanger												
Tarent												Agadir												
Venedig	56.0	S 1	02	23		0	20	5 str. cu	7	0		Bou Denib												
Rom	59.0	SSE 2	40	17		0	6	10	9 a. str.	9	0	Oran												
Malta												Algier												
Madrid	59	W 2	1/2 bed.	15								Setif												
La Coruña	58	SW 4	wolklos	16								Tunis												
Mahon	57	SW 2	1/4 bed.	25								Aleppo												
Malaga												Beyruth												
Horta																								
Funchal																								

NORD-AMERIKA 2 UHR NACHTS

Luftdr.	Wind	Luftdr.	Wind	Luftdr.	Wind	Luftdr.	Wind
St. Johns	763 SW 4	La Pas	758 E 2	Bermuda	765 NE 3	Duluth	758 NW 1
Sydney	55 SW 3	Edmonton	60 NW 3	Key West	64 SE 3	Huron	60 NE 3
Father Point	54 W 2	Nantucket	63 SW 4	Little Rock	62 S 1	Salt Lake City	62 E 3
Parry Sound	57 SW 3	Washington	64 S 1	Nashville	63 NE 1	Helena	60 SW 4
White River	57 SW 2	Hatteras	65 SE 3	Cleveland	61 SW 4</		

