

# WETTERBERICHT DER DEUTSCHEN SEEWARTE

JAHRGANG 50, Nr. 188.

VERLAGSORT HAMBURG

Dienstag, den 7. Juli 1925

Mittleuropäische Zeit — Luftdruck reduziert auf 0° Temperatur, Meeresspiegel und Schwere in 45° Breite — Temperatur in Celsius-Graden — Windstärke nach Beaufortskala (12 = Orkan) — Wetter: 00 bis 09 wolkenlos bis halb bedeckt; 10 bis 19 halb bis ganz bedeckt; 20 bis 29 Dunst oder Nebel; 30 bis 39 Schauer; 40 bis 49 Rieselregen; 50 bis 59 sonstiger Regen; 60 bis 69 Schnee; 70 bis 79 Graupel oder Regen und Schnee gemischt; 80 bis 89 Hagel; 90 bis 99 Gewitter — W = Witterungsverlauf seit der letzten Beobachtung: 0 = wolkenlos bis halb bedeckt, 1 = wolkig, 2 = anhaltend ganz bedeckt, 3 = Dunst oder Nebel, 4 = dichter Nebel, 5 = Schauer, 6 = Regen oder Rieselregen, 7 = Schnee, 8 = Graupel oder Hagel, 9 = Gewitter — Relative Feuchtigkeit: 0 = 95 bis 100% 9 = 90 bis 94%, 8 = 80 bis 89%, 7 = 70 bis 79%, 6 = 60 bis 69%, 5 = 50 bis 59%, 4 = 40 bis 49%, 3 = 30 bis 39%, 2 = 20 bis 29%, 1 = 10 bis 19%

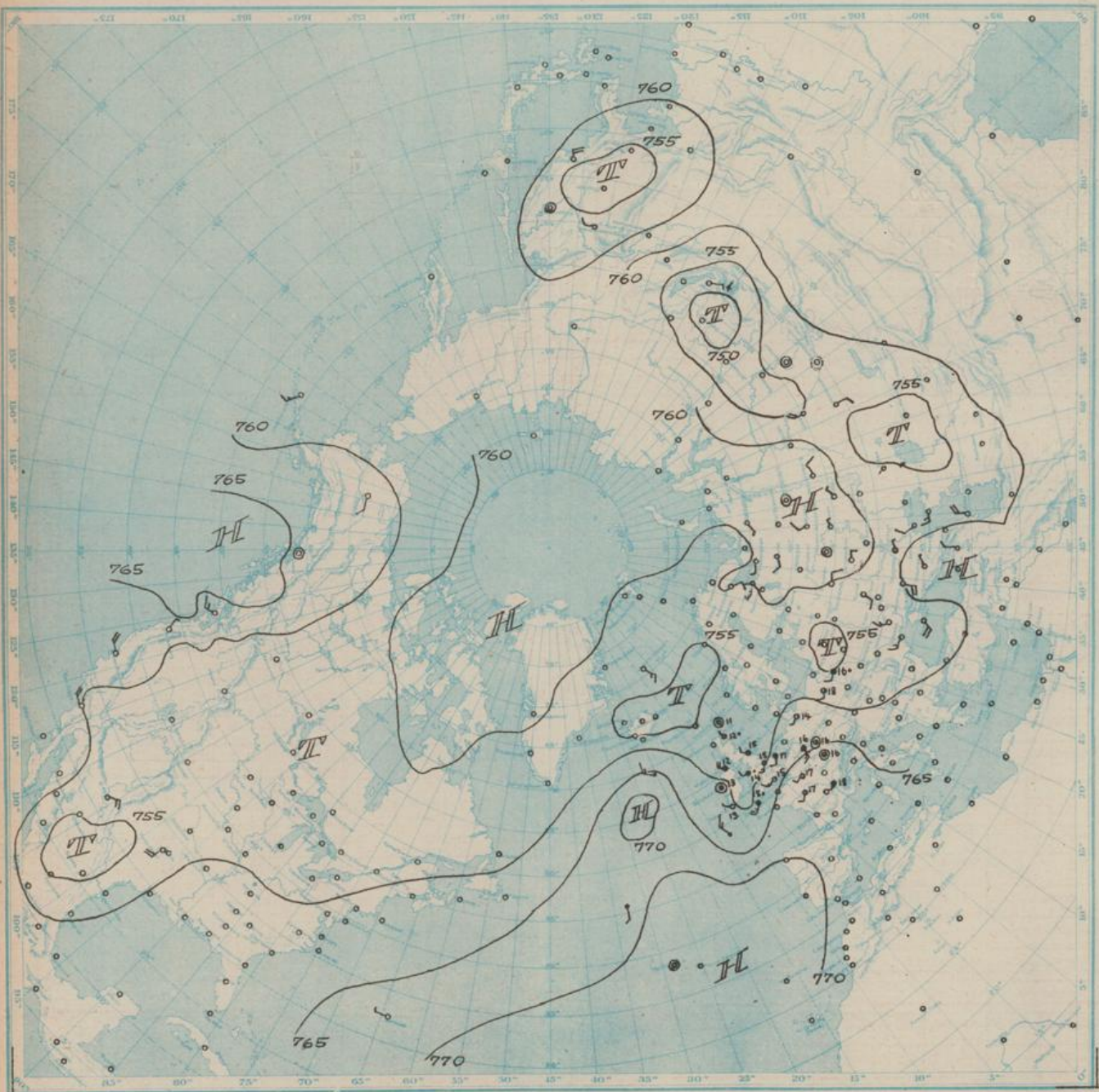
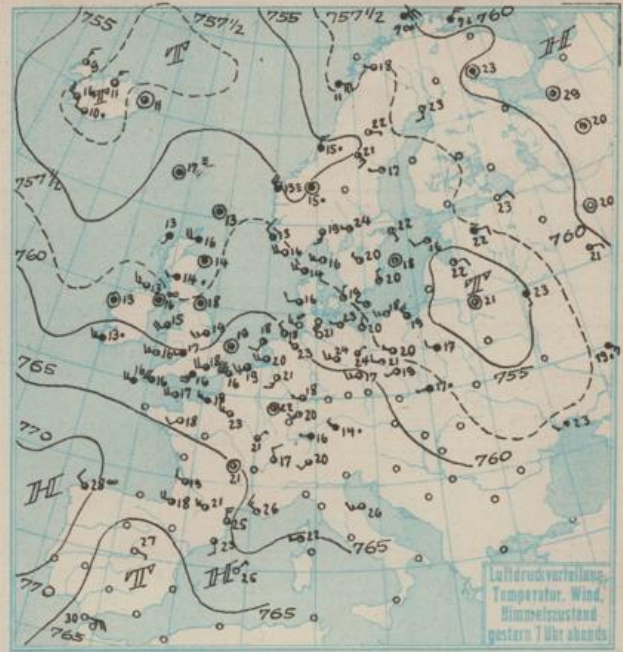
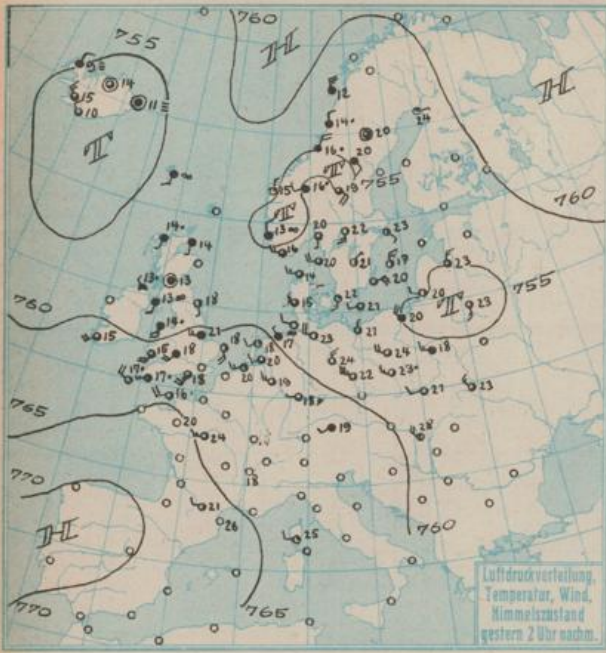
DEUTSCHE STATIONEN	GESTERN NACHMITTAG 2 UHR										GESTERN ABEND 7 UHR															
	Uhrzeit	Luftdruck	Wind	Wetter	Temperatur	Luftdruck Charakter. u. Aender.	W	Wolken (in Zehntel)	Rel. Feucht.	Seegang	Wolkenhöhe	Uhrzeit	Luftdruck	Wind	Wetter	Temperatur	Luftdruck Charakter. u. Aender.	W	Wolken (in Zehntel)	Rel. Feucht.	Minutenumm.	Seegang	Wolkenhöhe			
Borkum	17.5	NW 2	1	11	17	0	2	10	10	10	8	7	7	76.1	NW 2	02	19	+1.0	3	10	8	0	0	5	7	
Helgoland	17.5	NW 2	Dunst										7	76.1	NW 3	Dunst									5	7
Altenwalde	18.7	NW 2	00	22	+0.5	0	50	4	2	10	6	5	7	76.7	NW 3	12	22	+1.0	0	20	10	0	0	23	5	7
Bremen	18.7	NW 2	00	22	+0.5	0	50	4	2	10	6	5	7	76.7	NW 3	12	22	+1.0	0	20	10	0	0	23	5	7
Hamburg	18.7	NW 4	01	23	0	0	20	5	0	10	5	4	7	76.7	NW 4	01	23	+0.5	0	50	10	0	0	23	5	7
Kiel	18.7	NW 2	11	24	0	1	102	8	0	10	6	6	7	76.7	NW 2	01	19	+1.0	0	02	10	0	0	24	9	7
Warnemünde	18.7	NW 2	11	24	0	1	102	8	0	10	6	6	7	76.7	NW 2	01	19	+1.0	0	02	10	0	0	24	9	7
Swinemünde	18.7	NW 2	11	24	0	1	102	8	0	10	6	6	7	76.7	NW 2	01	19	+1.0	0	02	10	0	0	24	9	7
Rügenwaldermünde	18.7	NW 2	11	24	0	1	102	8	0	10	6	6	7	76.7	NW 2	01	19	+1.0	0	02	10	0	0	24	9	7
Danzig	18.7	NW 4	12	20	0	2	50	10	10	10	7	6	7	76.7	NW 4	12	20	0	0	20	10	0	0	24	9	7
Königsberg	18.7	NW 2	12	22	0	1	4	8	0	10	7	6	7	76.7	NW 2	12	22	0	0	20	10	0	0	24	9	7
Memel	18.7	NW 2	00	20	0	0	20	6	0	10	5	4	7	76.7	NW 2	00	20	0	0	20	10	0	0	24	9	7
Aachen	18.7	W 3	11	19	+0.1	1	10	9	0	10	7	4	7	76.7	W 3	11	19	+0.1	1	10	10	0	0	24	9	7
Lönningen	18.7	NW 3	12	26	0	1	50	8	0	10	4	6	7	76.7	NW 3	12	26	0	0	20	10	0	0	26	8	7
Hannover	18.7	NW 3	12	26	0	1	50	8	0	10	4	6	7	76.7	NW 3	12	26	0	0	20	10	0	0	26	8	7
Magdeburg	18.7	N 3	10	24	0	2	50	7	0	10	5	6	7	76.7	N 3	10	24	+1.0	2	50	10	0	0	26	6	7
Dresden	18.7	NW 7	11	32	-0.5	6	50	8	5	10	8	7	7	76.7	NW 7	11	32	+0.5	5	20	10	0	0	23	9	7
Berlin	18.7	NNE 2	10	24	-0.5	1	20	7	0	10	4	7	7	76.7	NNE 2	10	24	+0.5	1	10	10	0	0	26	9	7
Grünberg in Schles.	18.7	NNE 2	10	24	-0.5	1	20	7	0	10	4	7	7	76.7	NNE 2	10	24	+0.5	1	10	10	0	0	26	9	7
Breslau	18.7	NW 3	30	23	-0.5	5	50	7	0	10	6	5	7	76.7	NW 3	30	23	+0.5	5	20	10	0	0	23	5	7
Frankfurt a. M.	18.7	W 1	34	18	+0.5	5	4	9	0	10	2	5	7	76.7	W 1	34	18	+0.5	5	20	10	0	0	23	5	7
Karlsruhe	18.7	W 1	34	18	+0.5	5	4	9	0	10	2	5	7	76.7	W 1	34	18	+0.5	5	20	10	0	0	23	5	7
Friedrichshafen	18.7	W 1	34	18	+0.5	5	4	9	0	10	2	5	7	76.7	W 1	34	18	+0.5	5	20	10	0	0	23	5	7
Bamberg	18.7	W 1	34	18	+0.5	5	4	9	0	10	2	5	7	76.7	W 1	34	18	+0.5	5	20	10	0	0	23	5	7
München	18.7	SW 2	11	19	0	2	20	10	3	10	6	6	7	76.7	SW 2	11	19	0	2	20	10	0	0	26	4	7
Kahler Asten 852	18.7	SW 2	11	19	0	2	20	10	3	10	6	6	7	76.7	SW 2	11	19	0	2	20	10	0	0	26	4	7
Wasserhufe (Rhe) 950	18.7	SW 2	11	19	0	2	20	10	3	10	6	6	7	76.7	SW 2	11	19	0	2	20	10	0	0	26	4	7
Feldberg im Taunus 801	18.7	SW 2	11	19	0	2	20	10	3	10	6	6	7	76.7	SW 2	11	19	0	2	20	10	0	0	26	4	7
Brocken 1148	18.7	SW 2	11	19	0	2	20	10	3	10	6	6	7	76.7	SW 2	11	19	0	2	20	10	0	0	26	4	7
Fichtelberg 1213	18.7	SW 2	11	19	0	2	20	10	3	10	6	6	7	76.7	SW 2	11	19	0	2	20	10	0	0	26	4	7
Schneekoppe 1608	18.7	SW 2	11	19	0	2	20	10	3	10	6	6	7	76.7	SW 2	11	19	0	2	20	10	0	0	26	4	7
Feldberg Schwarzw. 1497	18.7	SW 2	11	19	0	2	20	10	3	10	6	6	7	76.7	SW 2	11	19	0	2	20	10	0	0	26	4	7
Zugspitze 2964	18.7	SW 2	11	19	0	2	20	10	3	10	6	6	7	76.7	SW 2	11	19	0	2	20	10	0	0	26	4	7
Säntis 2500	18.7	SW 2	11	19	0	2	20	10	3	10	6	6	7	76.7	SW 2	11	19	0	2	20	10	0	0	26	4	7
Sonnblick 3106	18.7	SW 2	11	19	0	2	20	10	3	10	6	6	7	76.7	SW 2	11	19	0	2	20	10	0	0	26	4	7

Luftdruck der Bergstationen nicht auf Schwere und Meeresspiegel reduziert

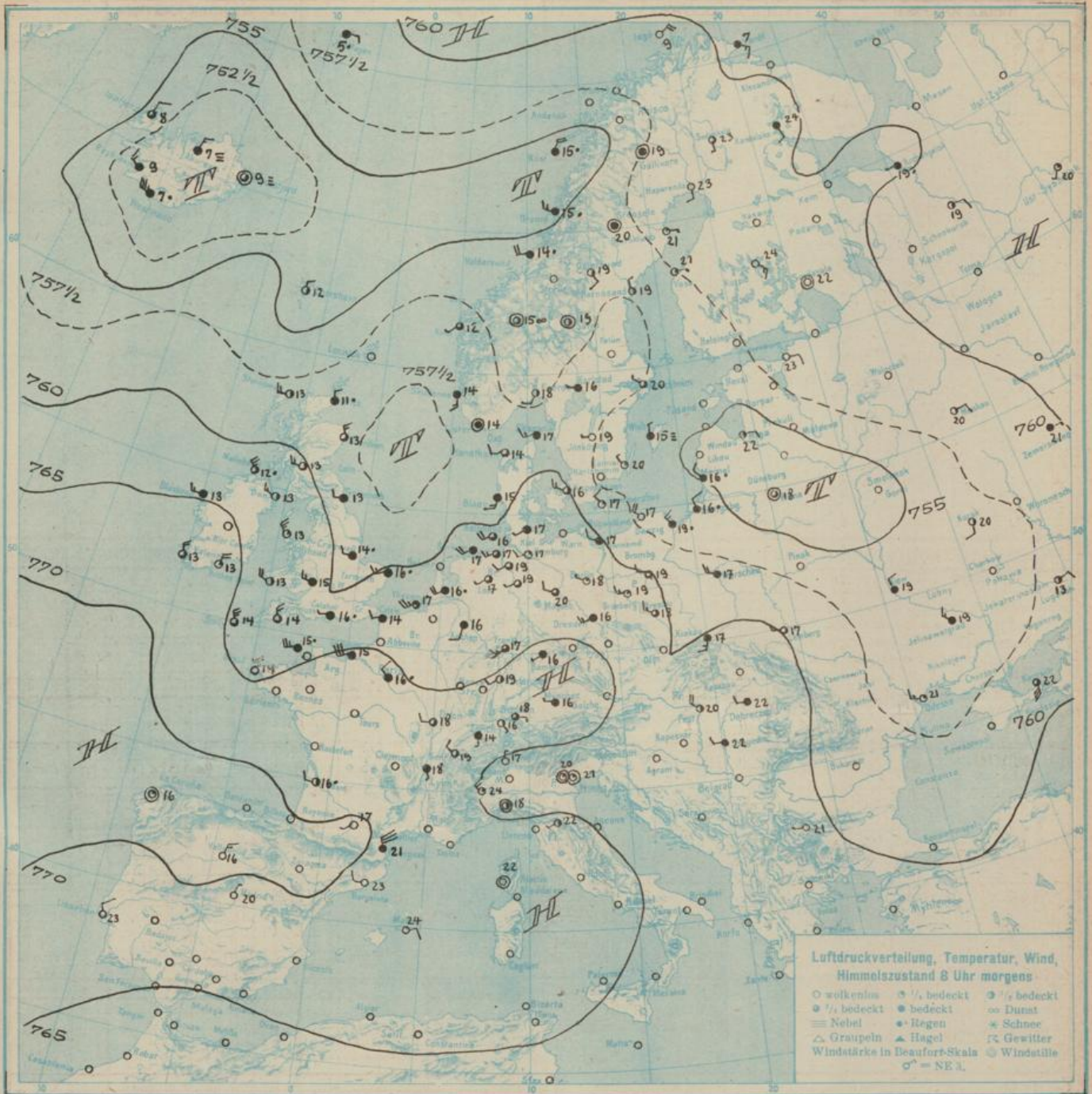
KÜSTENSTATIONEN UND FEUERSCHIFFE		HEUTE MORGEN 8 UHR												
		DEUTSCHE STATIONEN	Uhrzeit	Luftdruck	Wind	Wetter	Temperatur	Luftdruck Charakter. u. Aender.	W	Wolken (in Zehntel)	Rel. Feucht.	Minutenumm.	Seegang	Wolkenhöhe
NACHMITTAG UND ABEND DES VORTAGES		Borkum	8	76.5	SW 4	11	17	-0.5	3	10	10	10	10	6
List		Wilhelmshaven	8	61.1	SW 3	11	17	0	1	10	8	10	10	4
7p: NW 2, bewölkt, See 2		Altenwalde	8	60.2	NW 3	01	18	0	0	20	5	10	10	10
7p: NW 2, bewölkt, See 2		Bremen	8	61.9	SW 2	12	19	0	0	1	10	7	10	10
7p: SW 2, bewölkt, See 2		Hamburg	8	76.8	SW 2	00	17	0	0	20	7	10	10	10
7p: W 2, heiter, See 3		Groß-Borstel	8	71.1	SW 1	05	18	0	0	3	2	10	10	10
7p: W 2, bewölkt, See 2		Kiel	8	61.8	SW 1	11	17	+0.5	1	02	10	10	10	6
7p: W 2, bewölkt, See 2		Warnemünde	6											
7p: W 2, bewölkt, See 2		Swinemünde	8	60.3	NW 2	12	17	+1.5	1	4	10	10	10	5
7p: W 2, bewölkt, See 2		Rügenwaldermünde	8	58.2	NW 4	heiter	17	+0.8	1	20	10	10	10	4
7p: W 2, bewölkt, See 2		Danzig	8	57.4	NW 3	40	19	+0.5	1	20	10	10	10	4
7p: W 2, bewölkt, See 2		Königsberg	8	57.3	NW 2	50	16	+0.5	6	2	10	10	10	5
7p: W 2, bewölkt, See 2		Memel	8	55.8	NW 2	37	16	0	1	4	10	10	10	5
7p: W 2, bewölkt, See 2		Aachen	8	63.8	SW 2	11	16	0	0	2	10	10	10	0
7p: W 2, bewölkt, See 2		Lönningen	8	62.0	SW 1	12	17	0	2	02	7	10	10	5
7p: W 2, bewölkt, See 2		Hannover	8	62.7	SW 1	11	19	+1.0	1	10	8	10	10	3
7p: W 2, bewölkt, See 2		Magdeburg	8	62.9	NW 1	11	20	+0.5	9	10	7	10	10	5
7p: W 2, bewölkt, See 2		Dresden	8	63.3	W 3	11	16	+0.5	6	10	10	10	10	6
7p: W 2, bewölkt, See 2		Berlin	8	61.7	NW 1	01	18	+1.0	1	10	7	10	10	5
7p: W 2, bewölkt, See 2		Grünberg i. Schles.	8	61.2	W 3	01	19	+1.0	3	10	8	10	10	4
7p: W 2, bewölkt, See 2		Breslau	8	61.4	NW 3	12	18	+1.0	1	10	8	10	10	4
7p: W 2, bewölkt, See 2		Frankfurt a. M.	8	64.3	SW 2	11	17	+0.5	5	4	9	10	10	6
7p: W 2, bewölkt, See 2		Karlsruhe	8	63.9	SW 2	11	18	+0.5	1	20	8	10	10	5
7p: W 2, bewölkt, See 2		Friedrichshafen	8	66.9	W 1	10	18	+1.0	1	20	8	10	10	7
7p: W 2, bewölkt, See 2		Bamberg	8	65.1	SW 1	11	16	0	2	10	10	10	10	7
7p: W 2, bewölkt, See 2		München	8	66.5	W 1	11	16	+0.5	2	10	10	10	10	6

Dienstag 7. Juli 1925

DEUTSCHE



Luftdruck, Temperatur, Wind, Himmelszustand der nördlichen Halbkugel vom Dienstag, den 7. Juli 25 morgens.



**ALLGEMEINE ÜBERSICHT 8 Uhr morgens: Dienstag, den 7. Juli 1925**

Langsam ist das Azorenhoch weiter nach Süd- und Mitteleuropa vorgestoßen, ein Teil des ihm reicht schon bis nach Süddeutschland hinein. Er hat sich dorthin besonders infolge Luftdruckanstieg in den höheren Schichten der Atmosphäre verlagert. Die Rinne tiefen Druckes wurde damit nordwärts gedrängt. In ihr liegen einzelne Teilgebilde zyklonalen Charakters. Die Rinne erstreckt sich jetzt von Island südostwärts bis nach Polen. Eine von den erwähnten Teilzyklonen hat sich über der Nordsee gebildet mit einem scharf ausgeprägten Ausläufer nach England und dem Kanal. Diese Zyklone wird sich auffüllen, zumal auch die Temperaturen in ihrem Bereiche keine Gegensätze zeigen. Nach dem Vorübergang des Ausläufers, der in der kommenden Nacht in unserem Gebiet erfolgen dürfte, wird die Erhaltungstendenz des schönen Wetters erneut stärker in Erscheinung treten. Gewitterbildungen sind nach wie vor möglich.

**WETTERAUSSICHTEN AN DER DEUTSCHEN KÜSTE für Mittwoch, den 8. Juli 1925**

**NORDSEE, westl. OSTSEE** Mäßige etwas böige rechtzählende Winde, nach Gewittern heiter bis wolkig, kühl, Frühdunst.

**mittlere OSTSEE:** (Ww. Swinemünde) Auffrischende nordwestliche später nach westlichen Richtungen zurückdrehende Winde, wolkig, Gewitterneigung.

**östl. OSTSEE:** (Ww. Königsberg) Schwache westliche Winde, vorübergehend besser, mäßig wärmer.

Sturmwarnungen:

i. A. Dr. Gutzfank.



Dienstag, d. 7. Juli 1925.

STATION	MORGEN										STATION	MORGEN												
	Luftdruck	Wind	Wetter	Temperat.	Luftdruck Charakter u. Ander.	W	Salzwasser in m	Wolken (in Zehntel)	Rel. Feucht.	Minim.		Seegang	Luftdruck	Wind	Wetter	Temperat.	Luftdruck Charakter u. Ander.	W	Salzwasser in m	Wolken (in Zehntel)	Rel. Feucht.	Minim.	Seegang	
Wien												Rochefort												
Zürich	66.8	SE 1	01	16	+0.3	1	10	5	2	13		Bayonne	70.7	W 2	30	17	0	10	10					
Bern	66.2	S 1	11	14	0	2	50	10	str.	8	0	Bordeaux	64.2	W 2	50	16	0	5						
Genf	67.5	NW 2	13	14	+0.5	1	50	9	str.	8	0	Clermont												
Lugano	64.0	N 1	00	17	0	0	20	wolkent.	6	0	11	Dijon	66.9	W 2		18	0	25	8					
Helder												Calais	62.4	WSW 2	11	14	0	50	10					
Vilssingen	62.4	SW 5	11	17	0	1	20	str.	8	0		Brest												
Utrecht	61.6	SW 4	41	16	0	1	10	10	str.	8	0	Paris	65.5	NW 2	50	16	0	10	10					
Kopenhagen	60.4	WNW 3	11	16	+0.5	1	20	9	str.	7	0	Perpignan	68.4	NNW 6		21	+0.5	25	0					
Skagen	58.6	WSW 3	11	14	+0.5	1	10	10	str.	9	0	Rennes												
Hansthalm	58.6	WSW 2	11	14	0	1	20	9	str.	9	0	Straßburg												
Blaavandshuk	59.8	WSW 3	11	15	0	1	20	10	str.	0	0	Toulouse	70.3	SW 1	01	17	+0.5	25	10					
Hammershus	59.0	NW 2	11	17	+1.0	1	20	2	str.	0	0	Tours												
Abisko												Ajaccio	65.8	Stille	01	22	0	50	wolkent.					
Haparanda	58.8	S 2	01	23	0	1	50	wolkent.	7	0	17	Le Havre	64.2	WSW 6	11	15	0	20	10					
Stensele	57.2	Stille	11	20	0	1	50	10	str.	8	0	Marignane												
Oestersund	58.2	SE 2	01	19	+0.5	1	25	4	str.	8	0	Nancy												
Hernösand	57.6	NW 1	11	19	0	1	50	10	str.	8	0	Lerwick	58.3	Stille										
Särna	56.7	Stille	10	19	+0.5	5	20	6	str.	7	0	Renfrew	60.0	W 2	11	13	+1.5	1	50	8				
Karlstad	56.6	W 1	11	16	+1.0	1	10	10	str.	8	0	Renfrew	60.0	W 2	51	14	+0.5	6	20	10				
Stockholm	56.9	NW 1	11	20	0	2	10	9	str.	8	0	Cranwell	60.4	NW 5	10	14	+1.5	2	50	7				
Jonköping	59.1	W 1	01	19	0	1	50	wolkent.	6	0	14	Solly	58.5	NNW 2	51	11	+1.0	6	20	10				
Wisby	58.7	NNW 1	27	15	0	4	0.2	Wolken	0	0	1	Wick	62.6	NW 5	30	12	+1.5	5	50	7				
Kalmar	57.4	NW 1	01	20	+0.5	0	2	ca	8	0	5	Mainhead	56.4	W 2	13	13	+1.0	6	10	10				
Gällivare	57.7	Stille	11	19	0	2	25	10	str.	0	0	Tynemouth	62.5	WNW 4	02	13	+1.0	6	20	4				
Karlshamm												Fembroke	66.3	N 4	01	13	+1.5	6	50	2				
Bjuröklubb	59.1	E 1	01	21	0	0	25	1	ca	10	0	Roches Point	61.1	SSW 1	55	14	-1.0	6	10	10				
Quade Hook												Croydon	57.8	NNW 3	10	13	+1.0	6	50	7				
Spitzbergen	62.8	N 2	11	4	-0.8	2	50	9	str.	9	0	Aberdeen	67.4	NW 3	12	13	+2.0	1	50	7				
Ingö	58.1	NE 4	00	9	-1.0	0	50	wolkent.	8	0	12	Valentia	63.3	NNW 3	10	14	+3.0	7	50	9				
Valdersund	57.4	WSW 4	40	14	+1.0	0	20	10	str.	9	0	Plymouth	63.6	WSW 5	40	15	-0.5	0	10	str.				
Kinn	57.8	SW 1	11	12	0	3	50	9	str.	9	0	Guernsey	59.1	W 3	01	13	+1.0	0	20	4				
Lister	63.1	Stille	12	14	0	2	50	10	str.	8	0	Stornoway	62.1	NW 5	00	13	+1.5	6	50	1				
Bären-Insel	63.4	NE 3	21	3	-0.5	2	4	str.	9	0	1	Holyhead	61.8	WNW 3	00	13	+1.5	0	50	4				
Andänes	63.4	NE 2	15	12	-1.0	1	10	10	str.	8	0	Donaghadee	62.6	WSW 2	50	16	0	2	10	str.				
Röst	54.9	NNE 4	30	15	-1.0	1	10	10	str.	8	0	Yarmouth	64.8	W 3	11	13	+1.0	2	50	10				
Jan Mayen	57.6	E 1	40	5	+0.5	0	10	10	str.	8	0.2	Blacksod	60.9	WSW 5	51	16	-1.0	0	20					
Färder	56.7	SSW 2	00	18	+0.5	1	50	4	str.	0	0	Calshot	54.7	N 2	10	12	0	0	15	4				
Vardö	62.4	SE 3	11	7	0	3	50	10	str.	8	0	Thorshavn	52.0	Stille	24	9	0	0	2					
Brönö	55.0	ESE 3	55	15	+1.0	5	10	10	str.	0	2	Seydisfjord	52.4	N 3	58	7	+0.5	6						
Utsire	56.1	SE 2	11	14	0	1	50	10	str.	8	0	Acureyri	54.0	N 2	10	8	+1.0	2						
Dombas	64.7	Stille	22	15	+0.5	2	20	6	str.	7	0.1	Isafjord	52.3	NW 3	11	9	0	2	20	10				
Helsingfors												Reykjavik	52.0	W 7	50	7	0	6						
Vasa	58.2	E 1	02	22	0	1	25	2	str.	8	20	Vestmannö												
Kuopio	59.1	SE 3	01	24	0	0	20	wolkent.	5	0	16	Alexandrovsk												
Dorpat												Archangelsk	59.4	W 1	Regen	19	-0.3							
Riga	55.0	E 2	01	22	0	1	50	4	str.	7	0	Ust-Zylma												
Warschau	57.2	WNW 3	11	17	+0.5	2	10	10	str.	9	12	Matochkin-Sharr												
Lemberg	60.0	W 3	14	17	0	1	10	8	str.	8	0	Dickson												
Pinsk												Petersburg	58.9	E 2	heiter	23	+0.2							
Wilna	54.5	Stille	10	18	0	1	4	9	str.	0	2	Tscherdyn	59.7	E 2	1/2 bed.	20	-0.1							
Krakau	60.0	SSW 3	11	17	+0.5	3	2	10	str.	8	6	Moskau	61.0	NE 1	heiter	19	0							
Posen	60.4	WNW 2	11	19	+1.0	1	10	9	str.	8	0	Kasan	57.2	NNW 2	bed.	14	+0.4							
Prag												Kiew												
Eger												Ufa												
Preßburg												Saratow	59.3	Stille	heiter	19	+0.3							
Kaschau												Orenburg												
Olmütz												Odessa	67.1	WNW 3	1/2 bed.	21	0							
Budapest	60.9	NW 4	1/2 bed.	19							17	Sewastopol												
Belgrad												Astrachan	56.5	NW 2	1/2 bed.	22	0							
Serajewo												Emba												
Agram												Batum												
Sofia												Baku	60.0	NNW 4	3/4 bed.	24	+0.2							
Athen												Tobolsk	60.9	N 2	bed.	12	0							
Korfu												Omsk	56.2	N 4		14	0							
Turin												Tashkent												
Genua	60.1	Stille	10	16	+1.0	0	4	6	str.	0	0	V. Imbatskoe												
Livorno												Tomsk												
Ancons												Irkutsk	50.1	WSW 1	3/4 bed.	16	-0.2							
Maddalena												Jakutsk												
Messina												Wladivostok												
Tarent	63.3	NW 3	01	24	+0.5	0	20				14	Tanger												
Venedig	64.4	Stille	01	21	+1.0	0	20				01	Agadir												
Rom												Bou Denb												
Malta												Oran												
Madrid	69.2	NNE 1	heiter	20								Algier												
La Coruña	70.0	Stille	1/2 bed.	16								Setif												
Mahon	68.0	ESE 2	heiter	24								Tunis												
Malaga												Aleppo												
Horta												Beyruth												
Funchal																								

NORD-AMERIKA 2 UHR NACHTS

Luftdr.	Wind	Luftdr.	Wind	Luftdr.	Wind	Luftdr.	Wind	Luftdr.	Wind
St. Johns		La Pas		Bermuda		Duluth		Tatoosh	65. - SW 2
Sydney		Edmonton		Key West		Huron		San Francisco	62. - W 2
Father Point		Nantucket		Little Rock		Salt Lake City		San Diego	60. - W 2
Parry Sound		Washington		Nashville		Helena		Forth Worth	

