

WETTERBERICHT DER DEUTSCHEN SEEWARTE

JAHRGANG 50, Nr. 190

VERLAGSORT HAMBURG


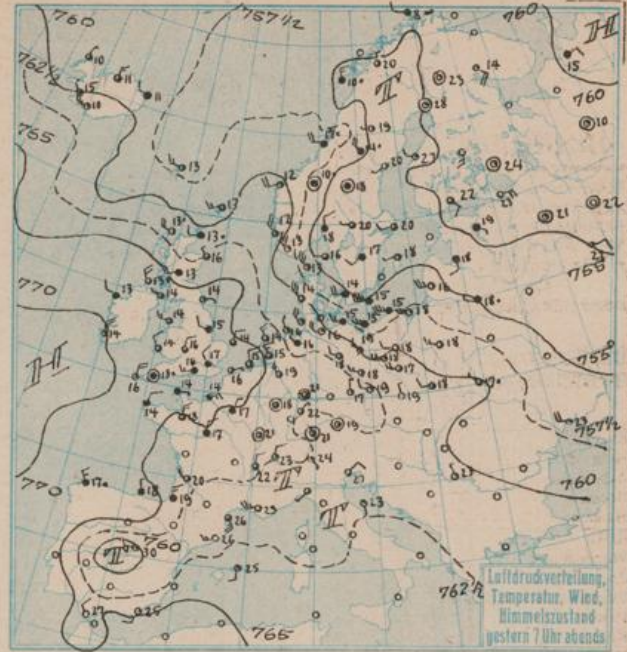
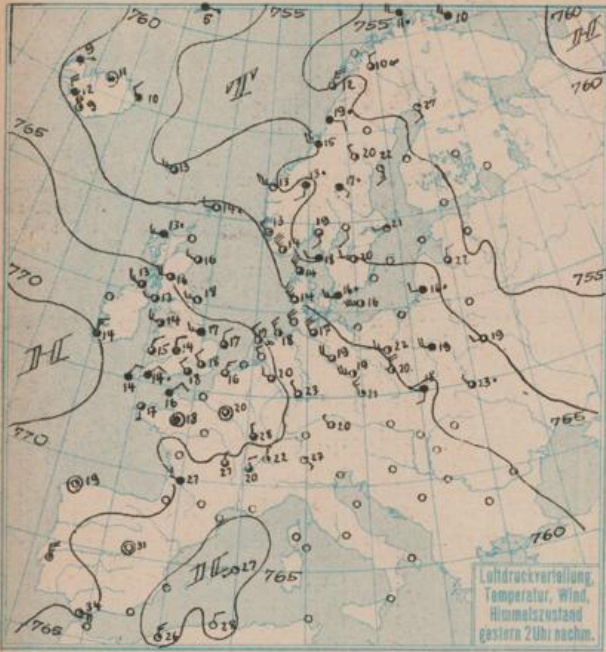
Donnerstag, 9. Juli 1925

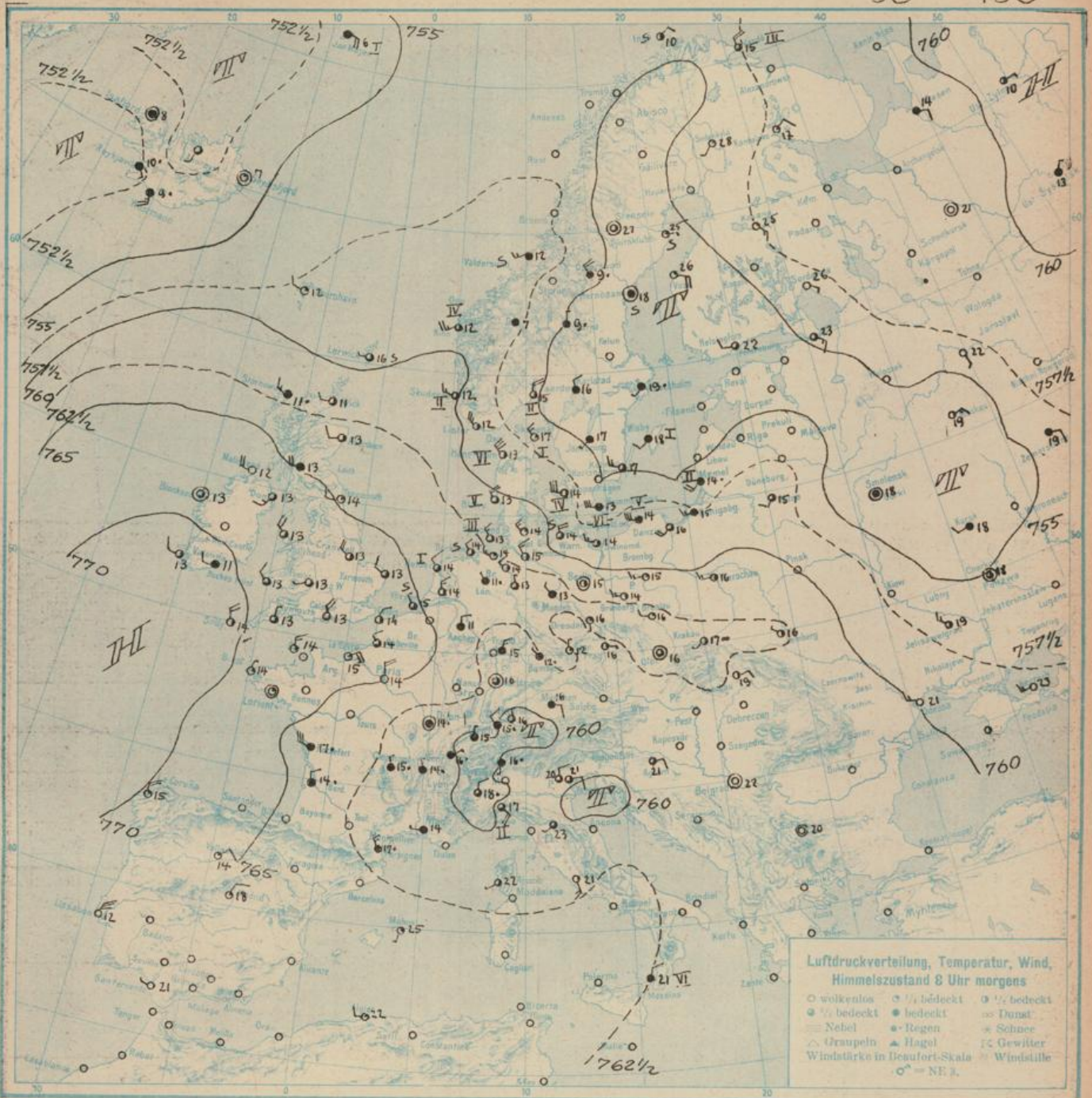
Mittleuropäische Zeit — Luftdruck reduziert auf 0° Temperatur, Meeresspiegel und Schwere in 45° Breite — Temperatur in Celsius-Graden — Windstärke nach Beaufortskala (12 — Orkan) — Wetter: 00 bis 09 wolkenlos bis halb bedeckt; 10 bis 19 halb bis ganz bedeckt; 20 bis 29 Dunst oder Nebel; 30 bis 39 Schauer; 40 bis 49 Rieselregen; 50 bis 59 sonstiger Regen; 60 bis 69 Schnee; 70 bis 79 Graupel oder Regen und Schnee gemischt; 80 bis 89 Hagel; 90 bis 99 Gewitter — W = Witterungsverlauf seit der letzten Beobachtung: 0 = wolkenlos bis halb bedeckt, 1 = wolkig, 2 = anhaltend ganz bedeckt, 3 = Dunst oder Nebel, 4 = dichter Nebel, 5 = Schauer, 6 = Regen oder Rieselregen, 7 = Schnee, 8 = Graupeln oder Hagel, 9 = Gewitter — Relative Feuchtigkeit: 0 = 95 bis 100%, 9 = 90 bis 94%, 8 = 80 bis 89%, 7 = 70 bis 79%, 6 = 60 bis 69%, 5 = 50 bis 59%, 4 = 40 bis 49%, 3 = 30 bis 39%, 2 = 20 bis 29%, 1 = 10 bis 19%

DEUTSCHE STATIONEN	GESTERN NACHMITTAG 2 UHR										GESTERN ABEND 7 UHR														
	Uhrzeit	Luftdruck	Wind	Wetter	Temperat.	Luftdruck Charakter. u. Ander.	W	Stichtweite in km	Wolken (in Zehntel)	Rel. Feucht.	Seegang	Wolkenhöhe	Uhrzeit	Luftdruck	Wind	Wetter	Temperat.	Luftdruck Charakter. u. Ander.	W	Stichtweite in km	Wolken (in Zehntel)	Rel. Feucht.	Seegang	Wolkenhöhe	
Borkum	12	61.5	NW 3	10	18	-0.0	1	20	6	7	7	7	63.7	NW 2	01	16	-0.5	2	20	5	7	0	1	10	
Helgoland	12	61.5	NW 3	10	18	-0.0	1	20	6	7	7	7	62.1	NW 3	11	16	-0.5	1	20	5	6	0	1	10	
Altenwaide	12	62.6	NW 4	11	17	+1.0	1	50	7	6	6	7	63.4	NW 3	10	16	-0.0	2	50	8	7	0	19	10	
Bremen	12	62.2	NW 6	11	17	+0.5	1	20	7	5	4	7	62.6	NW 3	00	16	-0.0	1	20	3	7	0	18	10	
Hamburg	12	62.2	NW 6	11	17	+0.5	1	20	7	5	4	7	62.6	NW 3	00	16	-0.0	1	20	3	7	0	18	10	
Kiel	12	61.8	NW 3	11	16	+0.5	6	10	7	7	6	8	62.2	NW 3	01	14	-0.0	1	20	5	8	2	17	10	
Warnemünde	12	61.8	NW 3	11	16	+0.5	6	10	7	7	6	8	62.2	NW 3	01	14	-0.0	1	20	5	8	2	17	10	
Swinemünde	12	57.6	W 4	11	16	+1.0	5	50	9	6	4	8	59.7	W 3	10	15	-0.0	5	10	10	7	2	1	10	
Rügenwaldermünde	12	57.9	W 4	11	16	+1.0	5	50	9	6	4	8	59.7	W 3	10	15	-0.0	5	10	10	7	2	1	10	
Danzig	12	57.8	W 4	11	16	+1.0	5	50	9	6	4	8	58.1	W 7	04	15	-0.0	2	20	10	7	0	19	10	
Königsberg	12	56.7	W 5	10	17	+0.5	6	10	7	6	6	7	58.4	W 5	01	15	+0.1	0	50	4	6	0	22	10	
Memel	12	56.2	W 2	11	16	+0.5	6	20	10	6	6	7	57.9	W 4	01	16	+0.5	0	20	5	6	0	20	10	
Aachen	21	65.1	W 2	11	20	-0.0	1	20	5	5	5	7	56.7	W 5	10	16	+0.5	0	20	5	7	5	1	10	
Lüdingen	12	63.7	W 2	11	18	-0.0	1	50	8	5	5	7	64.1	NW 5	00	19	-0.5	1	10	4	7	0	21	10	
Hannover	12	63.7	W 2	11	18	-0.0	1	50	8	5	5	7	62.9	NW 1	11	16	-0.5	5	0	50	10	8	0	20	10
Magdeburg	12	62.3	W 4	11	19	-0.0	2	50	8	4	5	7	62.7	W 3	11	18	-0.5	1	20	9	6	0	21	10	
Dresden	12	62.2	W 5	01	19	-0.0	1	50	7	6	6	7	62.8	W 4	12	18	-0.0	1	20	8	5	0	21	10	
Berlin	12	61.8	W 4	11	21	-0.0	1	50	9	4	5	7	63.0	W 4	00	18	-0.5	1	20	7	5	0	19	10	
Grünberg in Schles.	12	61.8	W 4	11	21	-0.0	1	50	9	4	5	7	61.6	NW 2	01	19	-0.5	1	20	9	5	0	19	10	
Breslau	12	61.7	NW 7	16	20	-0.0	5	50	5	6	6	7	62.4	W 4	00	18	-0.0	0	20	2	4	0	19	10	
Frankfurt a. M.	12	64.9	NW 1	11	12	-0.5	1	20	7	4	4	7	61.9	W 4	12	17	-0.5	0	50	5	7	0	20	10	
Karlsruhe	12	64.9	NW 1	11	12	-0.5	1	20	7	4	4	7	63.2	Stille	11	21	-1.0	1	20	7	6	0	23	10	
Friedrichshafen	12	64.9	NW 1	11	12	-0.5	1	20	7	4	4	7	62.0	NE 1	11	22	-0.5	1	50	8	5	0	10	10	
Bamberg	12	64.9	NW 1	11	12	-0.5	1	20	7	4	4	7	61.9	Stille	11	21	-1.0	1	20	7	6	0	23	10	
München	12	64.9	NW 1	11	12	-0.5	1	20	7	4	4	7	63.7	Stille	11	19	-0.5	1	20	6	5	0	21	10	
Kahler Asten 852	21	66.5	Stille	11	19	-0.5	1	20	6	4	4	7	63.1	Stille	11	19	-0.5	1	20	6	5	0	21	10	
Wassertrappe (Rhein) 950	21	66.5	Stille	11	19	-0.5	1	20	6	4	4	7	63.1	Stille	11	19	-0.5	1	20	6	5	0	21	10	
Feldberg im Taunus 801	21	66.5	Stille	11	19	-0.5	1	20	6	4	4	7	63.1	Stille	11	19	-0.5	1	20	6	5	0	21	10	
Brocken 1148	21	66.5	Stille	11	19	-0.5	1	20	6	4	4	7	63.1	Stille	11	19	-0.5	1	20	6	5	0	21	10	
Fichtelberg 1218	21	66.5	Stille	11	19	-0.5	1	20	6	4	4	7	63.1	Stille	11	19	-0.5	1	20	6	5	0	21	10	
Schneeapfel 1608	21	66.5	Stille	11	19	-0.5	1	20	6	4	4	7	63.1	Stille	11	19	-0.5	1	20	6	5	0	21	10	
Feldberg Schwarz 1497	21	66.5	Stille	11	19	-0.5	1	20	6	4	4	7	63.1	Stille	11	19	-0.5	1	20	6	5	0	21	10	
Zugspitze 2964	21	66.5	Stille	11	19	-0.5	1	20	6	4	4	7	63.1	Stille	11	19	-0.5	1	20	6	5	0	21	10	
Säntis 2500	21	66.5	Stille	11	19	-0.5	1	20	6	4	4	7	63.1	Stille	11	19	-0.5	1	20	6	5	0	21	10	
Sonnblick 8106	21	66.5	Stille	11	19	-0.5	1	20	6	4	4	7	63.1	Stille	11	19	-0.5	1	20	6	5	0	21	10	

Luftdruck der Bergstationen nicht auf Schwere und Meeresspiegel reduziert

KÜSTENSTATIONEN UND FEUERSCHIFFE				HEUTE MORGEN 8 UHR													
NACHMITTAG UND ABEND DES VORTAGES				DEUTSCHE STATIONEN	Uhrzeit	Luftdruck	Wind	Wetter	Temperat.	Luftdruck Charakter. u. Ander.	W	Stichtweite in km	Wolken (in Zehntel)	Rel. Feucht.	Seegang	Wolkenhöhe	
List	2p:	NW 4-8, bewölkt, see B, ganz Sicht			Borkum	8	63.1	NW 2	12	14	-0.5	1	20	7	7	0	10
Bölk	7p:	NW 8-7, bewölkt, ganz Sicht, see 7			Wilhelmshaven	8	63.0	W 3	01	14	-0.0	0	20	3	6	0	9
Arkona	2p:	60.7, NW 7, 10, 15, Sicht 50 km, see B			Helgoland	8	61.7	NW 3	7/14	13	-0.0	0	20	3	6	0	9
Außenjade	2p:	61.7, NW 4, 10, 15, 11, 50 km, see B			Altenwaide	8	61.7	NW 3	7/14	13	-0.0	0	20	3	6	0	9
Marienleuchte	2p:	W 7, abnormale Bew. bedeckt, see B			Bremen	8	63.1	NW 2	00	14	-0.0	1	20	5	8	0	10
Borkumriff	2p:	62.6, SW 8, 10, 15, Sicht 10 km, see B			Hamburg	8	62.2	NW 3	01	15	-0.0	0	50	4	5	0	10
Amrumbank	2p:	62.8, W 6, 10, 16, 11, 20 km, see B			Groß-Borstel	8	62.2	NW 3	01	15	-0.0	0	50	4	5	0	10
Adlergrund	2p:	64.9, NW 3, 11, 17, see B			Kiel	8	62.0	NW 3	01	14	+0.5	0	20	5	8	0	10
Borkum	5p:	64.9, NW 3, 11, 17, see B			Warnemünde	8	62.0	NW 3	01	14	+0.5	0	20	5	8	0	10
	7p:	Rügen, W 8, see B, Sicht 8 km			Swinemünde	8	59.8	NW 4	11	14	+1.5	1	20	8	7	1	10
	5p:	65.9, NW 2, 10, 14			Rügenwaldermünde	8	59.6	W 3	11	14	-0.0	1	20	9	6	0	10
					Danzig	8	58.6	SW 4	11	14	+1.0	1	50	9	7	0	14
					Königsberg	8	57.3	SW 3	16	15	+0.5	6	10	10	8	0	12
					Memel	8	55.9	SW 4	51	14	+0.5	7	4	10	7	0	25
					Aachen	8	64.3	N 2	11	11	+0.0	2	10	10	8	0	10
					Lüdingen	8	63.6	NW 1	41	11	-0.0	0	20	10	8	0	14
					Hannover	8	62.8	NW 1	10	13	-0.0	1	20	7	7	0	11
					Magdeburg	8	62.7	NW 1	16	13	-0.0	0	20	10	7	0	11
					Dresden	8	62.2	SSE 1	01	16	-0.0	1	10	2	6	0	9
					Berlin	8	61.9	Stille	01	15	-0.0	0	10	5	5	0	11
					Grünberg i. Schles.	8	61.4	W 3	02	14	+0.5	0	20	5	6	0	11
					Breslau	8	62.7	W 2	02	16	+0.5	0	50	8	7	0	11
					Frankfurt a. M.	8	61.4	NW 3	11	15	-0.0	2	20	10	8	0	14
					Karlsruhe	8	62.4	Stille	11	16	-0.0	2	10	9	8	0	15
					Friedrichshafen	8	57.5	W 1	16	16	-0.5	5	20	9	8	0	14
					Bamberg	8	61.9	NW 1	41	12	-0.0	1	10	10	8	0	11
					München	8	60.1	E 2	11	16	-1.0	2	10	10	8	0	10
		</															





ALLGEMEINE ÜBERSICHT 8 Uhr morgens: Donnerstag, den 9. Juli 1925

Die Luftdruckverteilung über Europa hat in ihrem Gesamtbild keine wesentliche Änderung erfahren. Über Südeuropa und den Alpenländern hat sich der Druck vertieft, und es haben sich kleine Teilwirbel gebildet. Die schmale Hochdruckzunge von der Nordsee bis Galizien wird unter ihrem Einfluß abgebaut. Verstärkt dagegen hat sich der hohe Druck längs der norwegischen Küste, doch liegt sein Hauptgebiet unverändert über dem westlichen Atlantik. Die baltisch-russische Depression, von der ein Ausläufer über unser Gebiet hinweg ostwärts gewandert ist, mit Einbruch kühlerer Luft auf der Rückseite, zeigt wenig Bewegung. Welche Richtung das neu erschienene Tailgebiet über Island nehmen wird, läßt sich noch nicht erkennen. Zunächst ist mit Fortdauer des herrschenden veränderlichen Witterungscharakters zu rechnen.

R.

WETTERAUSSICHTEN AN DER DEUTSCHEN KÜSTE für Freitag, den 10. Juli 1925.

- NORDSEE, westl. OSTSEE: Mäßige, zeitweise böige nordwestliche Winde, wechselnde Bewölkung, strichweise geringe Niederschläge.
- mittlere OSTSEE: (Ww. Swinemünde) frische bis starke böige Winde aus West bis Nordwest, vereinzelt Strichregen, kühl.
- östl. OSTSEE: Mäßige bis starke, zeitweise böige westliche Winde, meist wolkig, kühl, Regenfälle.
- Sturmwarnungen: Gestern nachm. 2 Uhr. (Ww Swinemünde) Gefahr starker Böen aus West-Nordwest, Signalball.
" " " ("Königsberg) Gefahr weiter auffrischender stürmischer Böen aus West bis Nordwest; Signal Nordweststurm.

STATION	GESTERN NACHMITTAG					GESTERN ABEND					STATION	GESTERN NACHMITTAG					GESTERN ABEND								
	Luftdruck	Wind	Wetter	Temperat.	W	Luftdruck	Wind	Wetter	Temperat.	W		Luftdruck	Wind	Wetter	Temperat.	W	Luftdruck	Wind	Wetter	Temperat.	W	Sichtweite in km	Wolken	Seegang	Dünung
Wien																									
Zürich	65.8	NW 2	11	23	1.50	65.7	NE 1	10	24	1.50	65.8	NE 1	11	21	1.50	65.8	NE 1	11	21	1.50	65.8	NE 1	11	21	1.50
Bern	63.5	NE 1	11	21	1.50	63.5	NE 1	11	21	1.50	63.5	NE 1	11	21	1.50	63.5	NE 1	11	21	1.50	63.5	NE 1	11	21	1.50
Genf	63.5	NNE 1	08	22	0.50	63.5	NNE 1	01	23	1.50	63.5	NNE 1	01	23	1.50	63.5	NNE 1	01	23	1.50	63.5	NNE 1	01	23	1.50
Lugano	61.4	SE 1	01	27	1.50	61.4	SE 1	01	27	1.50	61.4	SE 1	01	27	1.50	61.4	SE 1	01	27	1.50	61.4	SE 1	01	27	1.50
Helder	65.5	NW 2	01	17	1.50	65.5	NW 2	01	17	1.50	65.5	NW 2	01	17	1.50	65.5	NW 2	01	17	1.50	65.5	NW 2	01	17	1.50
Vlissingen	65					65					65					65					65				
Utrecht	65.3	NW 2	2	17	1.50	65.3	NW 2	2	17	1.50	65.3	NW 2	2	17	1.50	65.3	NW 2	2	17	1.50	65.3	NW 2	2	17	1.50
Kopenhagen	58.7	W 3	40	16	0.50	58.7	W 3	40	16	0.50	58.7	W 3	40	16	0.50	58.7	W 3	40	16	0.50	58.7	W 3	40	16	0.50
Skagen	55.1	W 2	11	18	2.10	55.1	W 2	11	18	2.10	55.1	W 2	11	18	2.10	55.1	W 2	11	18	2.10	55.1	W 2	11	18	2.10
Hanstholm	57.2	NW 10	11	14	2.20	57.2	NW 10	11	14	2.20	57.2	NW 10	11	14	2.20	57.2	NW 10	11	14	2.20	57.2	NW 10	11	14	2.20
Blaavandshuk	60.0	NW 7	10	14	2.50	60.0	NW 7	10	14	2.50	60.0	NW 7	10	14	2.50	60.0	NW 7	10	14	2.50	60.0	NW 7	10	14	2.50
Hammershus	57.1	W 7	00	16	1.50	57.1	W 7	00	16	1.50	57.1	W 7	00	16	1.50	57.1	W 7	00	16	1.50	57.1	W 7	00	16	1.50
Abisko	50.5	SE 2	01	20	0.75	50.5	SE 2	01	20	0.75	50.5	SE 2	01	20	0.75	50.5	SE 2	01	20	0.75	50.5	SE 2	01	20	0.75
Haparanda	50.5	SE 2	01	20	0.75	50.5	SE 2	01	20	0.75	50.5	SE 2	01	20	0.75	50.5	SE 2	01	20	0.75	50.5	SE 2	01	20	0.75
Stensele	54.3	W 1	08	19	1.50	54.3	W 1	08	19	1.50	54.3	W 1	08	19	1.50	54.3	W 1	08	19	1.50	54.3	W 1	08	19	1.50
Oestersund	53.0	NW 1	01	20	5.50	53.0	NW 1	01	20	5.50	53.0	NW 1	01	20	5.50	53.0	NW 1	01	20	5.50	53.0	NW 1	01	20	5.50
Hernösand	54.2	SE 3	01	22	1.50	54.2	SE 3	01	22	1.50	54.2	SE 3	01	22	1.50	54.2	SE 3	01	22	1.50	54.2	SE 3	01	22	1.50
Särna	55.2	SE 1	23	17	5.10	55.2	SE 1	11	18	2.50	55.2	SE 1	11	18	2.50	55.2	SE 1	11	18	2.50	55.2	SE 1	11	18	2.50
Kärlestad	53.0	W 2	11	20	1.50	53.0	W 2	11	20	1.50	53.0	W 2	11	20	1.50	53.0	W 2	11	20	1.50	53.0	W 2	11	20	1.50
Stockholm	53.5	WSW 1	10	21	0.10	53.5	WSW 1	10	21	0.10	53.5	WSW 1	10	21	0.10	53.5	WSW 1	10	21	0.10	53.5	WSW 1	10	21	0.10
Jonköping	56.2	WSW 2	15	20	0.8	56.2	WSW 2	15	20	0.8	56.2	WSW 2	15	20	0.8	56.2	WSW 2	15	20	0.8	56.2	WSW 2	15	20	0.8
Wisby	53.0	W 1	01	18	1.50	53.0	W 1	01	18	1.50	53.0	W 1	01	18	1.50	53.0	W 1	01	18	1.50	53.0	W 1	01	18	1.50
Kalmar	54.7	SW 4	12	18	1.50	54.7	SW 4	12	18	1.50	54.7	SW 4	12	18	1.50	54.7	SW 4	12	18	1.50	54.7	SW 4	12	18	1.50
Gällivare	56.9	SW 1	11	25	1.50	56.9	SW 1	11	25	1.50	56.9	SW 1	11	25	1.50	56.9	SW 1	11	25	1.50	56.9	SW 1	11	25	1.50
Karlskamm																									
Bjuröklubb																									
Quade Hook																									
Spitzbergen	56.0	E 4	00	4	5.50	56.0	E 4	00	4	5.50	56.0	E 4	00	4	5.50	56.0	E 4	00	4	5.50	56.0	E 4	00	4	5.50
Ingö	58.0	WSW 10	04	11	0.10	58.0	WSW 10	04	11	0.10	58.0	WSW 10	04	11	0.10	58.0	WSW 10	04	11	0.10	58.0	WSW 10	04	11	0.10
Valdersund	57.8	W 5	12	15	2.50	57.8	W 5	12	15	2.50	57.8	W 5	12	15	2.50	57.8	W 5	12	15	2.50	57.8	W 5	12	15	2.50
Kinn	58.9	W 5	00	13	0.50	58.9	W 5	00	13	0.50	58.9	W 5	00	13	0.50	58.9	W 5	00	13	0.50	58.9	W 5	00	13	0.50
Lister	58.5	NW 7	13	14	1.50	58.5	NW 7	13	14	1.50	58.5	NW 7	13	14	1.50	58.5	NW 7	13	14	1.50	58.5	NW 7	13	14	1.50
Bären-Insel	55.4	SE 4	27	5	4.00	55.4	SE 4	27	5	4.00	55.4	SE 4	27	5	4.00	55.4	SE 4	27	5	4.00	55.4	SE 4	27	5	4.00
Andänes	57.4	N 2	27	10	3.10	57.4	N 2	27	10	3.10	57.4	N 2	27	10	3.10	57.4	N 2	27	10	3.10	57.4	N 2	27	10	3.10
Röst	55.4	NNE 2	12	18	1.50	55.4	NNE 2	12	18	1.50	55.4	NNE 2	12	18	1.50	55.4	NNE 2	12	18	1.50	55.4	NNE 2	12	18	1.50
Jan Mayen	56.7	E 1	11	5	2.50	56.7	E 1	11	5	2.50	56.7	E 1	11	5	2.50	56.7	E 1	11	5	2.50	56.7	E 1	11	5	2.50
Färder	54.8	SE 2	11	19	1.50	54.8	SE 2	11	19	1.50	54.8	SE 2	11	19	1.50	54.8	SE 2	11	19	1.50	54.8	SE 2	11	19	1.50
Vardö	57.1	NW 3	11	10	2.50	57.1	NW 3	11	10	2.50	57.1	NW 3	11	10	2.50	57.1	NW 3	11	10	2.50	57.1	NW 3	11	10	2.50
Brönö	54.3	E 0	41	14	6.50	54.3	E 0	41	14	6.50	54.3	E 0	41	14	6.50	54.3	E 0	41	14	6.50	54.3	E 0	41	14	6.50
Utsjö	61.0	NW 4	01	13	0.50	61.0	NW 4	01	13	0.50	61.0	NW 4	01	13	0.50	61.0	NW 4	01	13	0.50	61.0	NW 4	01	13	0.50
Dombas	56.0	SSW 2	51	13	6.50	56.0	SSW 2	51	13	6.50	56.0	SSW 2	51	13	6.50	56.0	SSW 2	51	13	6.50	56.0	SSW 2	51	13	6.50
Helsingfors																									
Vasa																									
Kuopio																									
Dorpat																									
Riga	53.7	N 2	14	22	4.50	53.7	N 2	14	22	4.50	53.7	N 2	14	22	4.50	53.7	N 2	14	22	4.50	53.7	N 2	14	22	4.50
Warschau	54.5	WSW 4	16	19	6.10	54.5	WSW 4	16	19	6.10	54.5	WSW 4	16	19	6.10	54.5	WSW 4	16	19	6.10	54.5	WSW 4	16	19	6.10
Lemberg	54.3	NW 1	52	20	1.4	54.3	NW 1	52	20	1.4	54.3	NW 1	52	20	1.4	54.3	NW 1	52	20	1.4	54.3	NW 1	52	20	1.4
Pinsk																									
Wilna	53.4	W 2	10	14	3	55.3	NW 2	51	15	5.5	55.3	NW 2	51	15	5.5	55.3	NW 2	51	15	5.5	55.3	NW 2	51	15	5.5
Krakau	60.4	SSW 2	16	15	3.4	60.4	SSW 2	16	15	3.4	60.4	SSW 2	16	15	3.4	60.4	SSW 2	16	15	3.4	60.4	SSW 2	16	15	3.4
Posen	60.8	WSW 3	10	21	1.20	60.8	WSW 3	10	21	1.20	60.8	WSW 3	10	21	1.20	60.8	WSW 3	10	21	1.20	60.8	WSW 3	10	21	1.20
Prag	60.8	NW 3	01	21	1.50	60.8	NW 3	01	21	1.50	60.8	NW 3	01	21	1.50	60.8	NW 3	01	21	1.50	60.8	NW 3	01	21	1.50
Eger																									
Preßburg	60.4	W 15	20	20	6.50	60.4	W 15	20	20	6.50	60.4	W 15	20	20	6.50	60.4	W 15	20	20	6.50	60.4	W 15	20	20	6.50
Kaschau	59.5	NW 3	02	23	4.10	59.5	NW 3	02	23	4.10	59.5	NW 3	02	23	4.10	59.5	NW 3	02	23	4.10	59.5	NW 3	02	23	4.10
Olmütz	60.8	W 4	00	21	1.50	60.8	W 4	00	21	1.50	60.8	W 4	00	21	1.50	60.8	W 4	00	21	1.50	60.8	W 4	00	21	1.50
Budapest																									
Belgrad																									
Serajewo																									
Agram																									
Sofia																									
Athen																									
Korfu																									

SCHIFFSMELDUNGEN