

# WETTERBERICHT DER DEUTSCHEN SEEWARTE

JAHRGANG 50, Nr. 206.

VERLAGSORT HAMBURG

Sonntag, den 25. Juli 1925

Mittleuropäische Zeit — Luftdruck reduziert auf 0° Temperatur, Meeresspiegel und Schwere in 45° Breite — Temperatur in Celsius-Graden — Windstärke nach Beaufortskala (12 = Orkan) — Wetter: 00 bis 09 wolkenlos bis halb bedeckt; 10 bis 19 halb bis ganz bedeckt; 20 bis 29 Dunst oder Nebel; 30 bis 39 Schauer; 40 bis 49 Rieselregen; 50 bis 59 sonstiger Regen; 60 bis 69 Schnee; 70 bis 79 Graupel oder Regen und Schnee gemischt; 80 bis 89 Hagel; 90 bis 99 Gewitter — W = Witterungsverlauf seit der letzten Beobachtung: 0 = wolkenlos bis halb bedeckt, 1 = wolkig, 2 = anhaltend ganz bedeckt, 3 = Dunst oder Nebel, 4 = dichter Nebel, 5 = Schauer, 6 = Regen oder Rieselregen, 7 = Schnee, 8 = Graupeln oder Hagel, 9 = Gewitter — Relative Feuchtigkeit: 0 = 95 bis 100 % 9 = 90 bis 94 %, 8 = 80 bis 89 %, 7 = 70 bis 79 %, 6 = 60 bis 69 %, 5 = 50 bis 59 %, 4 = 40 bis 49 %, 3 = 30 bis 39 %, 2 = 20 bis 29 %, 1 = 10 bis 19 %

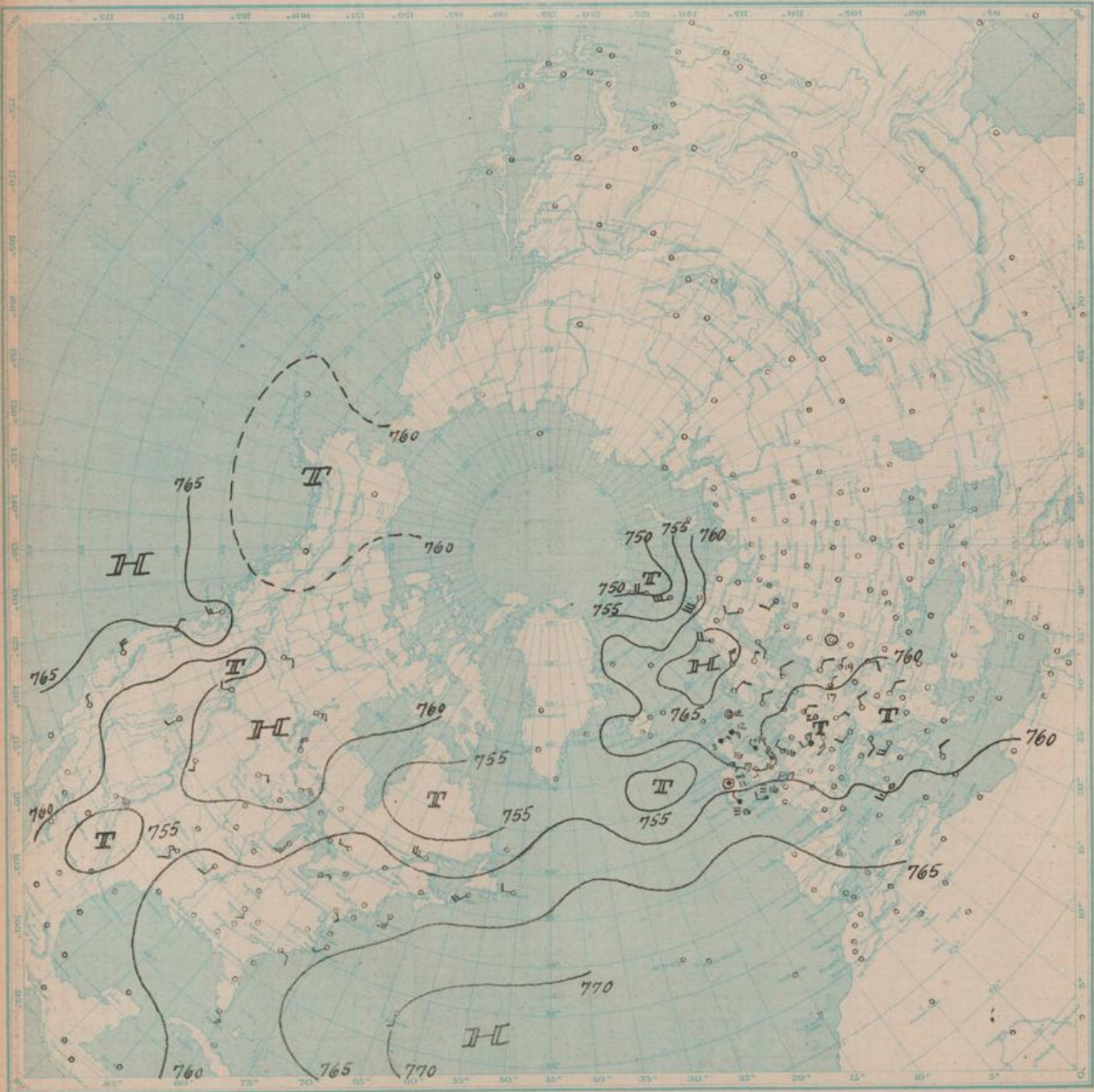
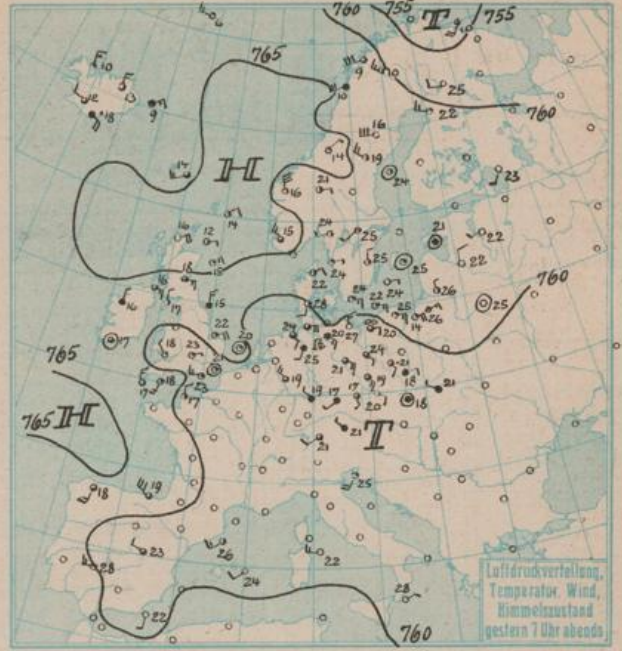
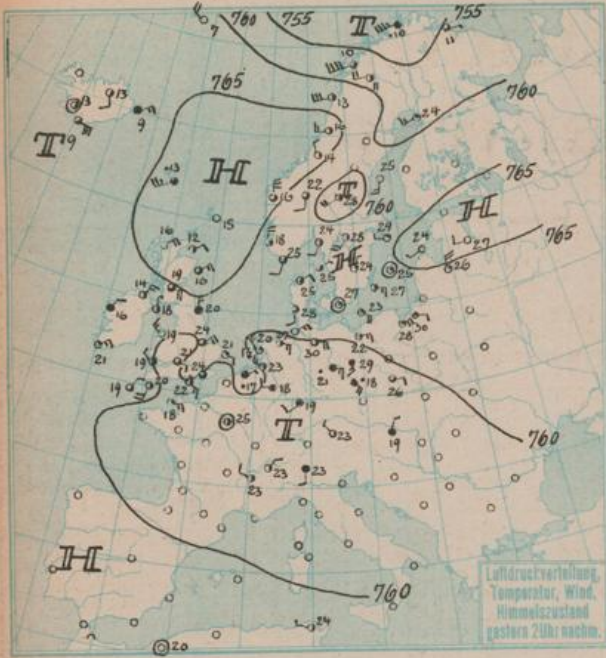
DEUTSCHE STATIONEN	GESTERN NACHMITTAG 2 UHR										GESTERN ABEND 7 UHR												
	Uhrzeit	Luftdruck	Wind	Wetter	Temperat.	Luftdruck Charakter. u. Ander.	W	Sichtweite in km	Wolken (in Zehntel)	Rel. Feucht.	Seegang	Wolkenhöhe	Uhrzeit	Luftdruck	Wind	Wetter	Temperat.	Luftdruck Charakter. u. Ander.	W	Sichtweite in km	Wolken (in Zehntel)	Rel. Feucht.	Seegang
Borkum	12	758	ENE 3	02	27	1.0	0	20	4 cu-ni	6	7	7	758	SE 2	12	24	-0	1	20	8 cu-ni	6	0	7
Helgoland	12	758	NE 3	heiter	27	1.0	0	20	4 cu-ni	6	7	7	758	E 4	12	24	-0	1	20	7 cu-ni	5	0	30
Altenwalde	12	58.9	E 3	02	28	1.5	0	50	5 3/4 str-cu	4	4	7	57.8	E 2	12	24	-0.5	5	20	10 2/3 cu-ni	5	0	31
Bremen	12	59.2	E 3	02	28	1.5	0	50	5 3/4 str-cu	4	4	7	59.2	SE 3	90	20	0	9	10	10 2/3 cu-ni	5	0	31
Hamburg	12	59.1	E 4	12	26	1.0	0	20	7 2/3 str-cu	2	4	7	59.1	E 2	12	24	-0.5	5	20	10 2/3 cu-ni	5	0	31
Kiel	12	61.3	E 2	01	26	1.0	0	20	7 2/3 str-cu	2	4	7	61.3	E 2	12	24	-0.5	5	20	10 2/3 cu-ni	5	0	31
Warnemünde	12	60.2	ENE 3	02	27	1.0	0	20	5 3/4 str-cu	5	5	7	60.2	ENE 3	01	26	0	0	20	5 cu-ni	5	0	26
Swinemünde	12	60.2	ENE 3	02	27	1.0	0	20	5 3/4 str-cu	5	5	7	60.2	ENE 3	01	26	0	0	20	5 cu-ni	5	0	27
Rügenwaldermünde	12	62.9	NE 4	01	28	1.0	0	20	2 cu-ni	5	5	7	62.9	NE 4	02	24	-0.5	0	20	2 cu-ni	8	0	30
Danzig	12	63.4	E 2	01	30	1.0	0	20	3 cu-ni	5	5	7	63.4	E 2	01	26	-0.5	0	20	3 cu-ni	1	0	27
Königsberg	12	59.7	W 2	11	18	1.0	5	20	10 ni	4	4	7	59.7	W 2	11	18	-0.5	6	20	10 ni	6	0	26
Aachen	12	57.6	ESE 1	11	24	1.0	1	20	6 str-cu	4	7	7	57.6	ESE 1	11	24	-0.5	5	10	6 str-cu	5	0	26
Lönningens	12	58.0	E 3	55	21	0	0	4	10 ni	7	5	7	58.0	E 3	55	21	0	0	4	10 ni	7	0	26
Hannover	12	57.9	SE 4	35	18	0	5	50	10 str-cu	0	5	7	57.9	SE 4	35	18	0	5	50	10 str-cu	8	0	26
Magdeburg	12	57.2	SE 3	12	29	1.0	1	10	10 str-cu	3	5	7	57.2	SE 3	12	29	-0.5	1	10	10 str-cu	7	0	26
Dresden	12	58.9	SE 4	35	18	0	5	50	10 str-cu	0	5	7	58.9	SE 4	35	18	0	5	50	10 str-cu	8	0	26
Berlin	12	57.9	SE 3	12	29	1.0	1	10	10 str-cu	3	5	7	57.9	SE 3	12	29	-0.5	1	10	10 str-cu	7	0	26
Grünberg in Schles.	12	58.5	ENE 2	12	26	1.0	1	20	4 str-cu	4	5	7	58.5	ENE 2	12	26	-0.5	1	20	4 str-cu	8	0	27
Breslau	12	58.6	SW 3	11	19	1.0	5	10	10 str-cu	7	5	7	58.6	SW 3	11	19	-0.5	6	10	10 str-cu	7	0	26
Frankfurt a. M.	12	57.9	NW 1	10	23	1.5	1	20	7 str-cu	5	7	7	57.9	NW 1	10	23	-0.5	1	20	7 str-cu	5	0	26
Karlsruhe	12	57.9	NW 1	10	23	1.5	1	20	7 str-cu	5	7	7	57.9	NW 1	10	23	-0.5	1	20	7 str-cu	5	0	26
Friedrichshafen	12	57.9	NW 1	10	23	1.5	1	20	7 str-cu	5	7	7	57.9	NW 1	10	23	-0.5	1	20	7 str-cu	5	0	26
Bamberg	12	57.9	NW 1	10	23	1.5	1	20	7 str-cu	5	7	7	57.9	NW 1	10	23	-0.5	1	20	7 str-cu	5	0	26
München	12	57.9	NW 1	10	23	1.5	1	20	7 str-cu	5	7	7	57.9	NW 1	10	23	-0.5	1	20	7 str-cu	5	0	26
Kahler Asten 852	12	555.4	SW 4	27	17	0.5	4	200	Nebel	0	0	7	555.4	SW 4	27	17	0	4	200	Nebel	0	0	17
Wasshöhe (Höhe) 850	12	555.4	SW 4	27	17	0.5	4	200	Nebel	0	0	7	555.4	SW 4	27	17	0	4	200	Nebel	0	0	17
Felberg in Taunus 801	12	555.4	SW 4	27	17	0.5	4	200	Nebel	0	0	7	555.4	SW 4	27	17	0	4	200	Nebel	0	0	17
Brocken 1148	12	555.4	SW 4	27	17	0.5	4	200	Nebel	0	0	7	555.4	SW 4	27	17	0	4	200	Nebel	0	0	17
Fichtelberg 1213	12	555.4	SW 4	27	17	0.5	4	200	Nebel	0	0	7	555.4	SW 4	27	17	0	4	200	Nebel	0	0	17
Schneekuppe 1608	12	555.4	SW 4	27	17	0.5	4	200	Nebel	0	0	7	555.4	SW 4	27	17	0	4	200	Nebel	0	0	17
Felberg Schwarz 1492	12	555.4	SW 4	27	17	0.5	4	200	Nebel	0	0	7	555.4	SW 4	27	17	0	4	200	Nebel	0	0	17
Zugspitze 2964	12	555.4	SW 4	27	17	0.5	4	200	Nebel	0	0	7	555.4	SW 4	27	17	0	4	200	Nebel	0	0	17
Säntia 2500	12	555.4	SW 4	27	17	0.5	4	200	Nebel	0	0	7	555.4	SW 4	27	17	0	4	200	Nebel	0	0	17
Sonnblück 3106	12	555.4	SW 4	27	17	0.5	4	200	Nebel	0	0	7	555.4	SW 4	27	17	0	4	200	Nebel	0	0	17

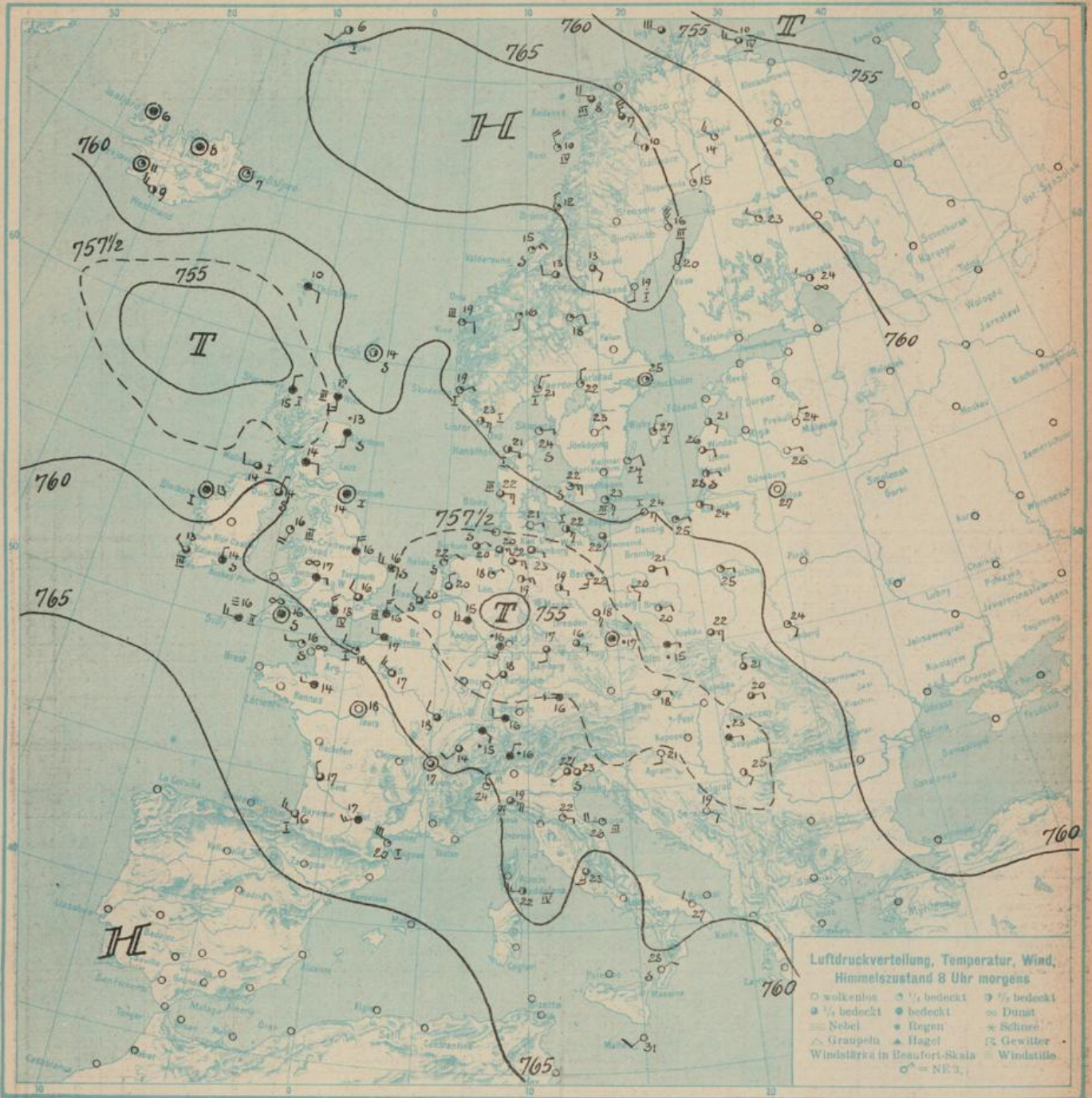
Luftdruck der Bergstationen nicht auf Schwere und Meeresspiegel reduziert

KUSTENSTATIONEN UND FEUERSCHIFFE		HEUTE MORGEN 8 UHR												
NACHMITTAG UND ABEND DES VORTAGES		DEUTSCHE STATIONEN	Uhrzeit	Luftdruck	Wind	Wetter	Temperat.	Luftdruck Charakter. u. Ander.	W	Sichtweite in km	Wolken (in Zehntel)	Rel. Feucht.	Seegang	Wolkenhöhe
List	2p: E 2-5, heiter, gute Sicht, Sec 4 7p: E 2-4, heiter, gute Sicht, Sec 3	Borkum	8	752	ENE 2	11	26	0	1	20	7 cu-ni	7	0	5
Bülk	2p: 759.7, E 5, 20°, Sicht 50km, Sec 4	Wilhelmshaven	8	58.8	E 3	11	26	-0.5	2	10	9 cu-ni	7	0	19
Arkona	2p: E 4, klar, Sec 5	Helgoland	8	58.1	ESE 1	11	22	-0.5	1	20	7 cu-ni	7	0	17
Außenjade	2p: E 4, klar, Sec 5	Altenwalde	8	58.0	E 3	11	22	-0.5	1	20	7 cu-ni	7	0	16
Marienleuchte	2p: 755.0, ENE 6, NW 20°, Sicht 20km, Sec 5	Bremen	8	56.9	E 2	12	21	-1.0	6	4	3 str-cu	7	0	19
Borkumriff	2p: 759.0, ENE 2, NW 20°, Sicht 20km, Sec 4	Hamburg	8	56.9	E 2	12	21	-1.0	6	4	3 str-cu	7	0	19
Amrumbank	2p: E 2, klar, Sec 1, T. 25.0°, W. T. 21.0°	Groß-Borstel	8	56.9	E 2	12	21	-1.0	6	4	3 str-cu	7	0	16
Adlergrund	2p: heiter, E 2, Sec 4, Barnd. Sichtbar, T. 22.0°	Kiel	8	58.2	ENE 1	01	24	0	0	20	7 cu-ni	8	0	12
Borkum	5p: 757.7, E 3, 20°, 15°	Warnemünde	8	57.9	ENE 3	01	22	-0.5	0	20	4 cu-ni	6	0	12
		Swinemünde	8	57.5	E 1	11	22	-0.5	1	20	8 str-cu	6	0	17
		Rügenwaldermünde	8	59.0	ESE 3	Mar	24	-0.6	0	20	7 str-cu	7	0	17
		Danzig	8	65.9	E 1	01	25	-0.5	0	50	1 cu-ni	6	0	17
		Königsberg	8	61.6	ESE 1	01	24	-0.5	0	20	5 cu-ni	5	0	16
		Memel	8	63.3	E 1	02	28	-0.5	0	10	5 cu-ni	5	0	16
		Aachen	8	58.9	W 3	16	15	-0.5	6	10	10 ni	5	0	14
		Lönningens	8	58.1	NE 1	00	18	-0.5	9	0.2	3 cu-ni	3	0	16
		Hannover	8	58.1	ENE 3	02	19	-0.5	1	20	4 str-cu	8	0	16
		Magdeburg	8	55.9	ESE 1	00	19	-0.5	1	10	5 str-cu	8	0	16
		Dresden	8	57.1	SE 3	11	18	-0	1	10	9 str-cu	7	0	15
		Berlin	8	56.6	E 3	01	22	-0.5	6	10	2 cu-ni	6	0	18
		Grünberg in Schles.	8	58.7	ESE 2	01	20	-0.5	6	20	3 cu-ni	7	0	16
		Breslau	8	57.7	ENE 2	12	20	-0.5	5	4	6 str-cu	8	0	14
		Frankfurt a. M.	8	55.7	SW 3	55	19	-0	6	2	10 ni	5	0	16
		Karlsruhe	8	58.4	SW 2	11	18	-0	1	50	9 str-cu	7	0	15
		Friedrichshafen	8	58.4	SW 2	11	18	-0	1	50	9 str-cu	7	0	15
		Bamberg	8	58.0	S 2	10	17	-0	6	20	9 str-cu	5	0	14
		München	8	58.0	W 1	12	16	-0	4	10	10 str-cu	8	0	13
		Kahler Asten 852	8	555.4	N 4	27	13	-0	4	200	Nebel	0	0	12
		Wasshöhe (Höhe) 850	8	577.3	SW 3	55	12	-0	6	0.05	10 str-cu	0	0	10
		Felberg in Taunus 801	8	587.3	NNW 3	55	13	-0	6	0.05	10 ni	0	0	12
		Brocken 1148	8	658.3	ESE 6	27	11	-1.0	6	0.05	Nebel	0	0	1

Sonnabend, d. 25. Juli 1925.

DEUTSCHE





ALLGEMEINE ÜBERSICHT 8 Uhr morgens: Sonnabend, den 25. Juli 1925.

Mit der hoch hinaufreichenden Ostströmung ziehend haben sich gestern über Nord- und Mitteldemischland Wärmegewitter entladen und damit die Trockenperiode abgeschlossen. Auch der Süden hatte nachts Gewitter. Ihr Zustandekommen ist erst ermöglicht worden nachdem die kräftige abwärts gerichtete Luftbewegung durch die aufsteigenden erwärmten Luftmassen aufgewogen wurde und Wolken sich bilden konnten. Im Nordteil ist ein zwar mäßiges, aber doch offenkundig in größte Höhe reichendes Tief zu erkennen. Inzwischen stößt das Azorenhoch wieder nordostwärts vor, sodaß mit Zurückdrängen des Tiefs vielfach heiteres Westwindwetter zur Herrschaft kommt.

WETTERAUSSICHTEN AN DER DEUTSCHEN KÜSTE für Sonntag, den 26. Juli 1925.

NORDSEE, westl. OSTSEE Zunächst wechselnd bewölkt, bei leichten östlichen Winden, vereinzelt Regenschauer, später Auffrischen und Rückdrehen der Winde, langsames Aufklaren.

mittlere OSTSEE: (Ww. Swinemünde:) Schwache, vorwiegend östliche Winde, teils heiter, teils wolkrig, wachsende Böen- und Gewittergefahr.

östl. OSTSEE: (Ww. Königsberg:) Mäßige südliche Winde, zunehmende Bewölkung, verbreitete Gewitter, zunächst noch heiß.

Sturmwarnungen:

Mf.



Sonnabend, 25. Juli 1925

STATION	MORGEN										STATION	MORGEN												
	Luftdruck	Wind	Wetter	Temperat.	Luftdruck Charakter. u. Ander.	W	Schneehöhe in cm	Wolken (in Zehnteile)	Rel. Feucht.	Minimum		Seegang	Luftdruck	Wind	Wetter	Temperat.	Luftdruck Charakter. u. Ander.	W	Schneehöhe in cm	Wolken (in Zehnteile)	Rel. Feucht.	Minimum	Seegang	
Wien	58.0	WSW 1	heiter	-							Rochefort													
Zürich	59.5	W 2	12	16	+0.5	0	20	10	10	4	Bayonne	63.8	WNW 2	11	16	- 0	20	8	10	10	10	10	10	
Bern	59.3	SE 1	50	15	+0.5	6	50	10	10	0.1	Bordeaux	62.0	WNW 1	11	17	+0.5	10	7	10	10	10	10	10	
Genua	59.9	SW 2	13	14	- 0	1	50	10	10	8	Clermont													
Lugano	57.4	NNE 0	50	16	- 0	2	10	10	10	7	Dijon	59.2	NW 2	11	18	+0.5	20	3	10	10	10	10	10	
Helder	56.4	NE 2	01	22	- 0	0	20	2	10	0	Calais	58.7	N 3	11	16	- 0	2	10	10	10	10	10	10	
Vlissingen	56.8	NW 2	11	20	- 0	1	10	8	10	8	Brest													
Utrecht	55.8	N 1	11	20	-1.0	0	20	8	10	9	Paris	59.2	NW 3	11	17	- 0	10	8	10	10	10	10	10	
Kopenhagen	60.1	E 3	01	22	-0.5	1	20	3	10	7	Perpignan	61.8	NW 6	01	20	+1.0	>50	-	-	-	-	-	-	-
Skagen	61.1	E 1	01	24	- 0	0	10	1	10	8	Rennes	61.3	W 1	11	14	+0.5	0.2	-	-	-	-	-	-	-
Hansthalm	60.4	ESE 1	01	21	-0.5	8	50	4	10	8	Strasbourg													
Blaavandshuk	58.6	E 3	12	22	-0.5	1	50	8	10	- 0	Toulouse	63.7	WSW 3	11	17	+0.5	20	10	10	10	10	10	10	
Hammershus	60.3	SE 3	01	23	-0.5	0	50	2	10	9	Tours	60.8	Stille	01	18	+0.5	2	10	10	10	10	10	10	
Abisko	65.7	NNW 5	13	7	+1.5	1	50	7	10	7	Ajaccio													
Haparanda	64.4	NNW 2	01	15	+0.5	0	50	1	10	4	Le Havre	59.8	WNW 2	01	18	- 0	20	2	10	10	10	10	10	
Stensele											Marignane													
Oestersund	66.5	SE 2	11	13	- 0	1	50	7	10	6	Nancy													
Hörnösand	65.4	S 1	01	19	+0.5	1	50	-	-	0	Lerwick	60.6	Stille	01	14	-1.5	0	50	5	10	10	10	10	
Särna	69.0	ENE 2	01	18	- 0	1	50	2	10	6	Renfrew	59.8	ENE 2	11	14	-1.0	2	10	10	10	10	10	10	
Karlstad	62.3	N 1	02	22	- 0	0	- 2	10	10	6	Cranwell	60.2	N 4	11	16	-1.0	1	10	10	10	10	10	10	
Stockholm	62.2	Stille	02	25	- 0	1	20	3	10	5	Scilly	61.3	W 3	27	16	- 0	4	0.2	10	10	10	10	10	
Jonköping	62.4	NE 1	01	23	-0.5	0	50	1	10	5	Wick	59.3	SE 3	11	12	-1.0	2	50	10	10	10	10	10	
Wisby	62.4	NNE 1	01	27	-1.0	0	50	2	10	7	Malinhead	57.7	W 2	11	14	-0.5	3	10	10	10	10	10	10	
Kalmar	61.4	ENE 2	01	24	-1.0	0	- 1	10	10	7	Tynemouth	59.8	Stille	16	14	-1.0	6	10	10	10	10	10	10	
Gällivare	65.2	NW 2	02	10	+1.5	0	50	5	10	0	Pembroke	59.8	SSW 1	01	16	-0.5	0	20	4	10	10	10	10	
Karlskrona	64.4	W 2	11	13	-1.0	1	50	7	10	8	Roches Point	61.1	N 1	11	14	- 0	1	20	10	10	10	10	10	
Bjuröklubb	65.7	NNW 5	01	16	+0.5	0	50	1	10	- 0	Croydon	59.5	NW 2	10	16	- 0	3	4	10	10	10	10	10	
Quade Hook											Aberdeen	59.9	S 2	41	13	-1.0	6	10	10	10	10	10	10	
Spitzbergen	53.1	NNW 4	11	5	+2.5	2	50	8	10	7	Valentia	60.8	NW 1	11	13	-0.5	2	10	10	10	10	10	10	
Ingö	58.8	WNW 6	13	8	+2.5	5	50	8	10	7	Plymouth	60.8	Stille	24	16	- 0	3	4	10	10	10	10	10	
Valdersund	63.8	NE 3	02	15	-1.0	0	50	2	10	6	Guernsey	60.6	W 4	20	16	- 0	0	7	10	10	10	10	10	
Kinn	60.3	E 2	01	19	-1.0	0	50	1	10	8	Stornoway	56.8	N 2	11	15	-1.5	2	20	10	10	10	10	10	
Lister	60.8	ESE 3	02	23	-0.5	0	50	4	10	6	Holyhead	58.9	SSW 4	01	16	- 0	0	10	10	10	10	10	10	
Bären-Insel	59.6	NW 6	40	3	+1.5	3	10	10	10	8	Donaghadee	60.1	NNE 1	10	14	-1.0	1	50	8	10	10	10	10	
Andänes	65.9	WNW 4	13	8	+1.5	5	50	8	10	7	Yermouth	58.5	WNW 3	11	16	-0.5	1	10	10	10	10	10	10	
Röst	67.8	NNW 4	00	10	+1.0	1	50	2	10	6	Blacksod	58.5	Stille	11	13	- 0	4	20	-	-	-	-	-	-
Jan Mayen	64.1	SW 2	01	6	- 0	1	50	4	10	6	Calshot	59.7	NNW 5	11	18	-0.5	3	2	10	10	10	10	10	
Färder	61.9	NNE 2	00	21	-0.5	0	50	10	10	0	Thorshavn	59.2	ESE 2	16	10	-2.5	6	10	10	10	10	10	10	
Vardö	57.5	WNW 3	18	10	+1.0	1	50	7	10	7	Seydisfjord	60.5	Stille	01	7	-0.5	1	0.2	-	-	-	-	-	-
Brönö	67.1	N 1	00	12	- 0	1	50	3	10	8	Acureyri	60.5	"	11	8	- 0	1	4	-	-	-	-	-	
Utsire	61.1	ENE 1	00	19	-1.0	0	50	8	10	8	Isafjord	63.6	"	12	6	- 0	2	20	-	-	-	-	-	
Dombas	62.3	S 1	00	16	-0.5	1	50	2	10	7	Reykjavik	60.5	"	01	11	-0.5	0	50	7	10	10	10	10	
Helsingfors											Vestmannö	60.3	WNW 3	00	9	-0.5	1	2	-	-	-	-	-	
Vasa	62.2	N 1	01	20	+1.0	0	10	10	10	4	Alexandrovska													
Kuopio											Archangelsk													
Dorpat											Ust-Zylma													
Riga											Matochkin-Sharr													
Warschau	69.7	E 1	01	25	- 0.5	1	50	2	10	5	Dickson													
Lemberg	60.5	SE 2	01	24	-1.0	0	10	1	10	5	Petersburg													
Pinsk											Tscherdyn													
Wilna	62.5	Stille	02	27	- 0	0	20	10	10	5	Moskau													
Krakau	58.1	E 3	11	22	-1.5	1	10	9	10	6	Kasan													
Posen	58.6	E 2	11	21	-1.0	5	10	7	10	7	Kiew													
Prag	57.4	Stille	01	17	- 0	2	4	10	10	3	Ufa													
Eger	57.1	ESE 1	11	16	- 0	3	10	7	10	9	Saratow													
Preßburg	56.6	NNE 2	10	18	- 0	0	20	6	10	3	Orenburg													
Kaschau	58.7	N 1	11	21	+0.8	1	20	8	10	7	Odessa													
Olmütz	58.1	E 1	52	15	+ 0	6	4	10	10	3	Sewastopol													
Budapest											Astrachan													
Belgrad	57.2	SE 2	12	25	- 0	0	20	6	10	7	Emba													
Serajewo	58.2	ESE 2	01	15	- 0	0	10	10	10	7	Batum													
Agram	57.6	S 2	00	23	- 0	0	50	-	-	8	Baku													
Sofia											Tobolsk													
Athen											Omsk													
Korfu											Tashkent													
Turin	57.3	N 1	02	24	-0.5	6	4	3	10	4	V. Imbatskoe													
Genoa	57.5	ESE 5	18	19	-0.5	6	28	9	10	3	Tomsk													
Livorno											Irkutsk													
Ancona	58.0	W 4	00	26	- 0	0	50	1	10	4	Jakutsk													
Maddalena	56.6	W 3	02	22	- 0	1	20	4	10	7	Wladivostok													
Messina	61.0	NE 2	01	23	+0.5	0	10	-	-	5	Tanger													
Taroni	59.8	NW 2	01	27	+0.5	0	10	-	-	4	Agadir													
Venedig	56.6	NW 2	12	23	- 0	0	20	8	10	6	Bou Denib													
Rom	66.4	S 3	00	23	+0.5	2	20	8	10	8	Oran													
Malta											Algier													
Madrid											Setif													
La Coruña											Tunis													
Mahon											Aleppo													
Malaga											Bejruth													
Horta																								
Funchal																								

NORD-AMERIKA 2 UHR NACHTS

STATION	GESTERN NACHMITTAG					GESTERN ABEND					STATION	GESTERN NACHMITTAG					GESTERN ABEND									
	Luftdruck	Wind	Wetter	Temperat.	W	Luftdruck	Wind	Wetter	Temperat.	W		Sichtweite in km	Wolken	Maximum oder Minimum	Luftdruck	Wind	Wetter	Temperat.	W	Sichtweite in km	Wolken	Maximum oder Minimum				
Wien																Turin										
Zürich	57.8	NE 2	11	24	1.50											Genoa										
Bern																Livorno										
Genf	57.5	NNE 2	01	23	1.750											Ancona										
Lugano	56.5	SSE 1	18	23	1.10											Maddalena	58.8	- 2	11	24	0.20					
Helder	59.2	NW 3	20	20	0.20											Messina	58.6	W 3	01	22	0.10					
Vlissingen	60.5	NE 1	51	17	6.10											Tarent	57.6	NE 2	00	28	1.20					
Utrecht	59.1	NW 3	00	23	1.20											Venedig	56.2	SSW 4	00	25	0.10					
Kopenhagen	63.3	Stille	01	27	1.50	62.3	E 3	01	24	1.50	0.5					Rom										
Skagen	63.7	NE 1	01	25	0.20	62.6	ESE 1	01	24	0.20	0.5					Malta										
Hansholm	62.8	NE 2	01	25	0.50	61.8	NE 2	02	22	0.50	0.1					Madrid	57.8	NW 1	11	23						
Blaavandshuk	61.9	SSE 2	12	28	0.50	60.7	S 2	00	28	0.50	0.1					La Coruña	64.9	SSE 3	11	18						
Hammershus	63.7	ESE 4	01	23	0.50	62.0	E 3	01	22	0.50	0.1					Mahon	58.7	SW 2	01	24						
Abisko	59.4	W 4	11	11	1.750	60.3	NW 3	01	10	1.750	0.14					Malaga	57.6	E 2	01	27						
Haparanda	59.4	WSW 3	01	24	1.750	60.2	NW 3	00	22	0.750	0.26					Horta	63.8	SSW 5	13	25	1.20	0				
Stensele						63.6	W 6	09	16	0.750	-					Rochefort										
Oestersund						64.5	NW 3	01	19	1.50	0.23					Bayonne										
Hernösand	62.5	S 3	01	25	0.750	62.0	Stille	01	24	1.750	0.5					Bordeaux										
Särna	59.7	SW 4	12	28	1.250											Clermont										
Karlstad	63.5	SSW 4	02	28	-	62.3	SW 1	02	25	1.0	0.29					Dijon										
Stockholm	62.9	W 1	02	29	0.50	-	-	1	02	26	0.20	0.29				Calais										
Jonköping	64.1	NNE 1	01	24	0.50	62.4	N 1	01	25	0.50	0.26					Brest										
Wisby	64.7	Stille	01	25	0.750	63.4	Stille	01	25	0.750	0.5					Paris	57.0	Stille	1/2 bd.	25						
Kalmar	64.5	E 3	02	27	-	63.4	E 1	01	24	1.0	0.1					Perpignan										
Gällivare	60.1	W 3	01	17	1.750	60.9	NW 4	01	14	0.750	0.11					Rennes										
Karlshamn																Straßburg										
Björöklubb						63.0	NW 4	01	23	0.750	0.11					Toulouse										
Quade Hook																Tours										
Spitzbergen						45.9	NW 4	11	6	2.50	0.0					Ajaccio										
Ingrö	54.0	NW 7	58	10	5.20											Le Havre										
Valdersund	66.4	NW 1	10	14	2.50	66.9	NE 1	00	14	1.50	0.5					Marignane										
Kinn	65.3	N 6	10	16	1.50	64.1	NW 6	01	16	0.750	0.11					Nancy										
Ljster	64.0	SSW 2	12	25	0.50											Lerwick										
Bären-Insel	46.4	NW 4	11	7	2.10	47.8	NW 4	54	6	2.4	0.1	I				Renfrew	64.6	E 4	11	19	2.20					
Andanes	57.6	WSW 8	16	10	5.20	60.4	WSW 6	16	7	5.10	1.10	I				Cranwell	60.2	NE 4	11	24	1.20					
Röst	62.8	WSW 6	01	13	1.50	64.3	WSW 6	12	10	2.750	0.11	I				Selly	60.6	NNE 2	10	19	1.10					
Jan Mayen	61.6	NW 4	01	7	0.750	62.3	NW 3	01	6	1.50	0.10	I				Wick	67.1	NE 2	01	12	0.50					
Färder	64.2	SSW 2	02	24	0.50	62.0	WSW 1	01	24	0.750	0.11	I				Malinhead	63.3	NNE 3	00	14	1.20					
Vardö	55.8	E 1	10	4	6.750	54.3	SSW 4	12	10	1.750	4.10	I				Tynemouth	64.4	N 3	15	20	4.4					
Brönö	66.1	W 3	01	16	1.750	60.7	SW 3	01	24	0.750	0.0					Pembroke	60.3	NW 1	-	19	1.20					
Utsire	64.6	N 4	12	18	5.20	66.8	NW 3	12	15	1.750	0.0					Roches Point	61.3	S 1	01	19	1.10					
Dombas	62.0	S 2	11	22	1.50	62.2	Stille	02	21	1.750	0.0					Croydon	57.6	SW 1	11	24	1.50					
Helsingfors																Aberdeen	66.0	NE 1	10	16	2.20					
Vasa																Valentia	61.9	NE 1	01	21	0.10					
Kuopio																Plymouth	60.0	SSW 4	01	20	0.20					
Dorpat	54.8	W 2	00	27	-	63.3	WSW 1	00	22	-	-	22				Guernsey	57.3	ESE 3	01	18	0.50					
Riga	64.3	N 4	01	26	1.0	63.4	N 2	02	22	1.50	0.26					Stornoway	65.3	NE 4	01	16	0.50					
Warschau																Holyhead	61.1	NW 3	01	19	0.20					
Lemberg																Donaghadee	63.3	N 1	00	18	0.50					
Pfisk																Yarmouth	60.0	ESE 1	01	21	0.20					
Wilna						62.7	Stille	01	25	0.4	0.29					Blacksod	62.8	NNE 2	11	16	2.20					
Krakau						57.6	NW 1	-	21	-	4.0	2.0				Calshot	60.0	ESE 3	01	22	0.50					
Posen																Thorshavn	65.2	WSW 5	41	13	3.2					
Prag						57.3	ESE 2	01	20	1.50	10.22					Seydisfjord	64.1	NE 3	11	9	2.0					
Eger						57.7	SSE 1	11	17	6.50	-	17				Acreyri	63.0	SSS 2	10	1	2.0					
Freiburg	59.3	NNE 1	11	19	6.10	57.8	Stille	00	20	0.50	11.22					Isafjord										
Kaschau	59.4	E 1	11	26	1.20	58.9	E 1	10	24	5.50	0.26					Reykjavik	62.1	Stille	11	13	15.20					
Olmütz	60.1	S 2	11	17	6.20	58.3	Stille	11	18	6.750	4.19					Vestmannö	62.5	ESE 6	13	9	1.20					
Budapest																										
Belgrad																										
Serajewo																										
Agram																										
Sofia																										
Athen																										
Korfu																										

### SCHIFFSMELDUNGEN

Datum	Zeit	Breite	Länge v. Gr.	Luftdruck	Wind	Wetter	Temperat.	Luft	Wasser	W	Sichtweite in km	Wolken (in Zehntel)	Seegang	Dünung aus	Datum	Zeit	Breite	Länge v. Gr.	Luftdruck	Wind	Wetter	Temperat.	Luft	Wasser	W	Sichtweite in km	Wolken (in Zehntel)	Seegang	Dünung aus
Stadsk	20	50.7	1.5 E	61.0	NW 2	01	23	-	3	20	3	20	20	20	25.7	20	49.2	2.4 W	61.0	W 2	00	17	15	0	250	10	20	2	-
"	"	51.1	3.3 E	60.5	NNE 3	01	-	-	0	20	3	20	20	20	"	"	49.3	13.8 W	60.5	NW 3	12	15	15	-	20	10	20	0	-
"	"	41.8	31.7 W	22.0	Stille	00	24	26	0	20	9	20	20	20	"	"	50.6	16.1 W	62.0	SW 3	5	14	16	2	20	10	20	0	-
"	"	42.5	54.0 E	26.0	SSW 2	01	23	22	4	50	2	20	20	20	"	"	49.5	11.6 W	62.0	W 2	11	15	15	-	20	10	20	0	-
"	"	48.8	18.1 W	68.0	NW 2	00	20	16	3	50	4																		