

# DEUTSCHE SEEWARTE

## WETTERBERICHT.

JAHRGANG 47 Nr. 274

Sonntag, 1. Oktober 1922

Mitteleuropäische Zeit. Luftdruck reduziert auf 0° Temperatur, N—Meeresspiegel, Schwere in 45° Breite, Temperatur in Graden Celsius.  
Windstärke nach Beaufortskala (12=Orkan). Wolken: 0=wolkenlos, 1=¼ bedeckt, 2=½ bedeckt, 3=¾ bedeckt, 4=bedeckt,  
• = Regen, \* = Schnee, ∞ = Dunst, ≡ = Nebel, ⚡ = Gewitter.

DEUTSCHE STATIONEN	HEUTE MORGEN														
	Zeit	Luftdruck	Wind	Himmel	Temp.	Abw. v. Mittel	Feuchtigkeit %	Luftdruck Char. u. Änd.	Niederschlag	Max.	Min.	Sichtweite	Witterungsverlauf	Bemerkungen	See
Borkum	8	66.0	SE 3	2	9	-2	60-89	-0.3	0	11	9		nachts Niederschl.		3
Wilhelmshaven	8	67.1	ESE 3	4	8	-2		0	•	12	7		meist bewölkt		
Cuxhaven-Altewald	8	66.8	SE 1	0	5	-	95-100	0	0	10	3		" "		
Helgoland	8	68.0	S 3	5	11	-1									2
Keitum	8	67.1	SE 3	2	9	-2	80-89	-0.5	0	13	6		zieml. heiter		
Bremen	8	69.2	S 3	3	7	-	95-100	+0.4	•	13	6		meist bewölkt		
Hamburg	8	67.6	E 1	≡	6	-4	100%	W +0.4	0	14	5	unter 50 m	zieml. heiter	Bod. Min. 4.4°	
Gr. Borstel	8		E 1	≡	5	-			•	16	3		" "		
Kiel	8	68.2	SE 2	2	7	-3	90-99	0	0	12	6		" "		
Musrow-Warrowsande	8	68.0	Stille	3	9	-2	90-94	0	0	14	6		" "		
Swinemünde	8	67.3	E 1	2	9	-2	80-94	+0.4	•	15	7		" "		
Rügenwaldermünde	8	67.3	E 2	4	9	-1	80-89	+0.3	0	12	8		" "		
Danzig	8	67.5	ESE 2	4	10	0	70-79	+0.5	0	12	1		meist bewölkt		
Königsberg	8	67.0	ESE 2	4	8	-1	70-79	+0.4	0	13	7	bis 2 km	zieml. heiter		
Memel	8	68.6	E 1	4	8	-2	80-89	+0.4	0	13	6		meist bewölkt		
Aachen	8	67.2	SW 2	4	10	-1	90-99	-0.2	0	12	8		" "		
Löningen	8	67.1	S 1	≡	9	-	95-100	-	0	17	6		" "		
Kassel	726	67.8	NE 1	4	9	0	60-64	+0.1	•	12	4		nachts Niederschl.		
Magdeburg	8	67.8	NNE 1	≡	4	-6	90-94	W +0.4	1	14	3		voru.		
Dresden	8 05	66.9	WNW 3	3	7	-	90-94	+0.8	10	9	6	NE-WW bis 450 SW bis 2 km	anlk.		Bod. Min.
Berlin	8														
Grünberg i/Sch.	8	66.2	NW 2	3	7	-3	90-94	+0.5	8	10	6		" "		
Breslau	8	63.7	N 2	•	7	-	90-99	+0.3	7	9	6	" 10 "	" "		
Frankfurt a/M.	8	68.3	Stille	≡	7	-3	95-100	+0.6	0	15	5		meist bewölkt		
Mainz	8														
Karlsruhe	726	68.7	SW 2	4	6	-4	95-100	+0.2	0	14	6		" "		
Friedrichshafen	8	67.3	NW 2	4	8	-2	80-89	0	7	11	7		nachts Niederschl.		
Bamberg	8	68.5	SE 1	≡	4	-5	95-100	+0.3	1	10	1	" 500 m	voru.		
Fürth	8														
München	8	67.9	W 3	3	6	-2		+0.1	12	8	5		nachts "		

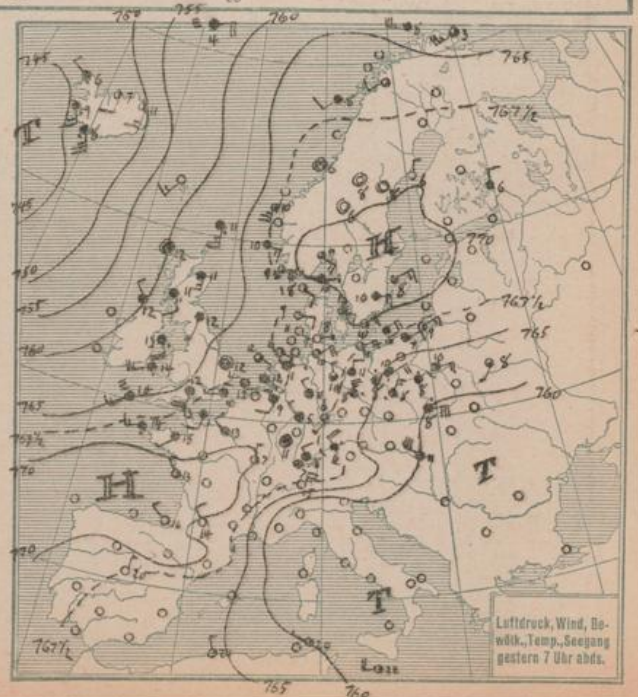
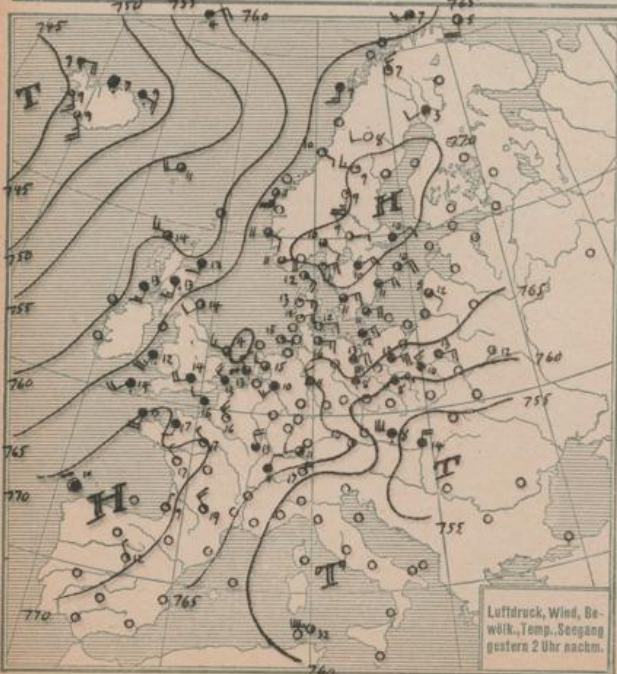
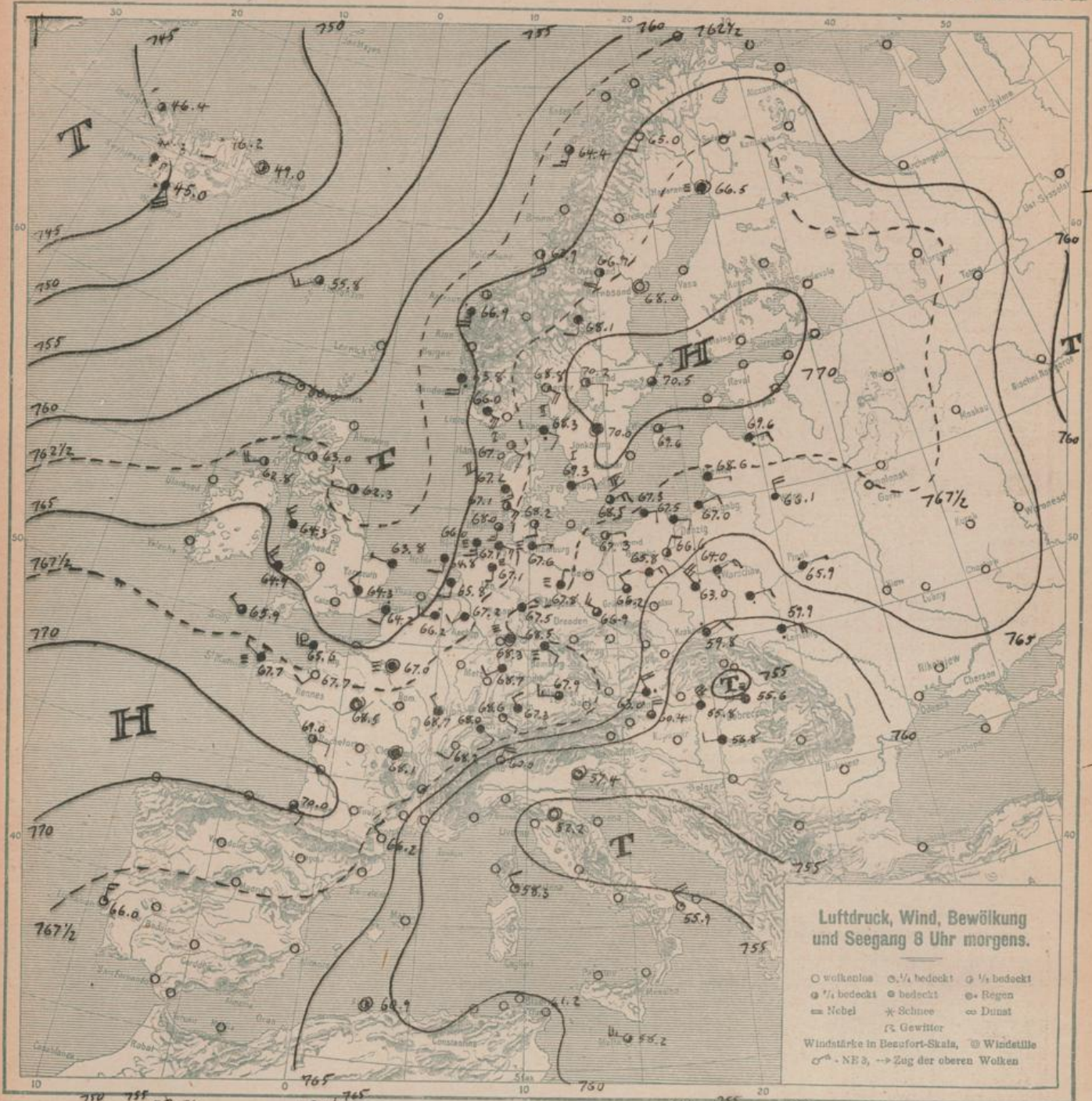
### KÜSTENSTATIONEN UND FEUERSCHIFFE

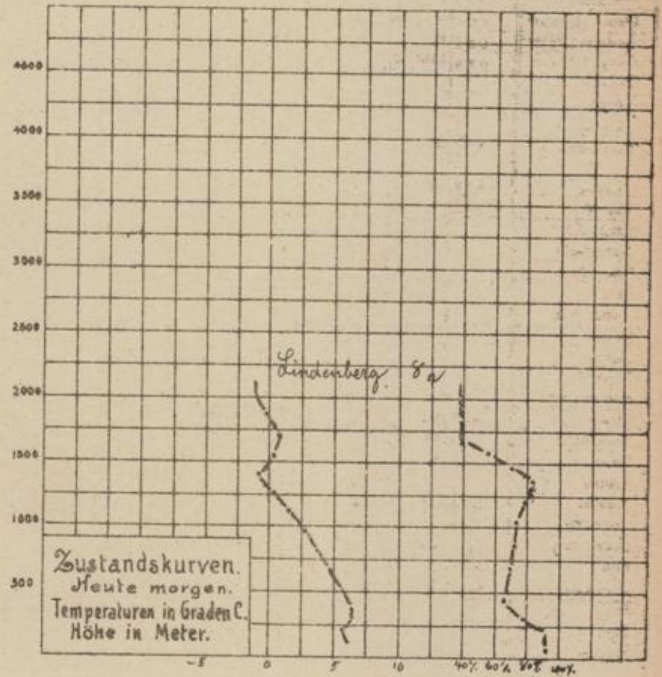
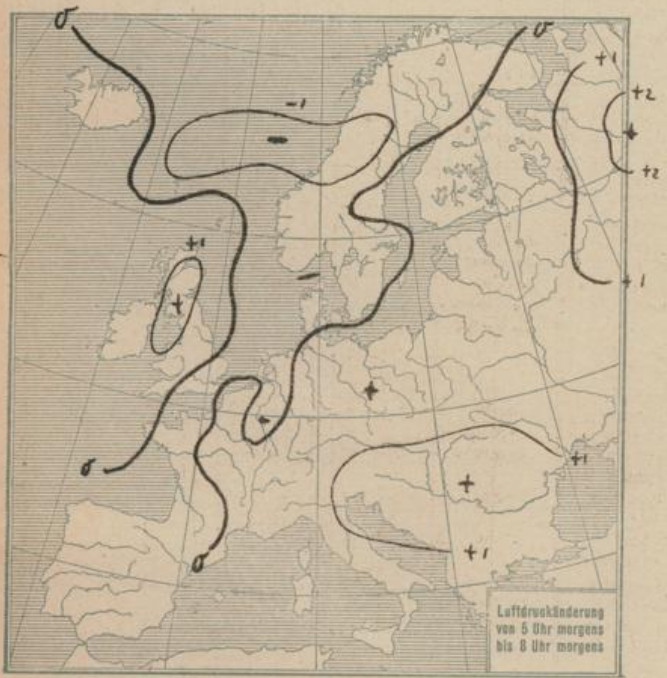
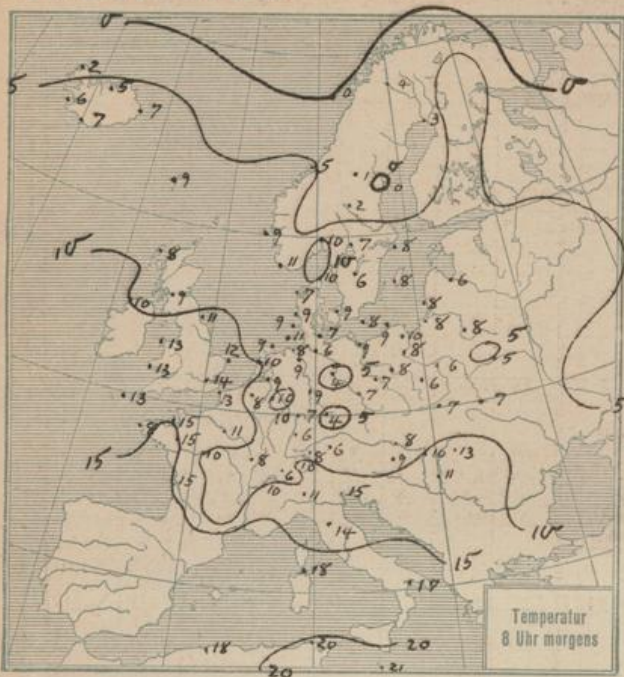
List	62.58-5 " 1. See 5 " 2. See 3 " 3. See 4 " 4. See 5	Borkumff	62.65-53 " 1. See 2 W-T 13.5
Bülk	62.62.5 SE 2 " 9 Sichtw. 7-8 km	Amrumbank	53.8 " 1. See 2 " 13.0
Arkona	62.61.2 " 3. See 3	Adlergrund	62.61.2 " 4. See 2 " 13.0
Marienburg	62.61.2 " 3. See 3	Borkum	62.65.7 SE 3 " 10 " 07

### HÖHEN BEOBACHTUNGEN

(Luftdruck der Bergstationen nicht auf Schwere und N—Meeresspiegel reduziert)

STATION	Höhe	Zeit	HEUTE MORGEN												
			Luftdruck	Wind	Himmel	Temp.	Feuchtigkeit	Luftdruck Char. u. Änd.	Niederschlag	Max.	Min.	Sichtweite	Witterungsverlauf	Bemerkungen	
Kahler Asten	852	8	68.8	SW 2	1	5	95-100	0	0	-	3		zieml. heiter		
Bröcken	1148	8	66.7	ENE 3	1	2	95-100	0	8	2	1		voru. Niederschl.		
Fichtelberg	1213	8	60.6	NNW 4	•	1	95-100	+0.4	25	5	-1	bis 200	voru. heiter		
Zugspitze	2964	716	5 24.9	N 5	≡	-10	95-100	0	-	-8	-11		nachts Niederschl.		
Säntis	2500	730	5 64.2	WNW 2	*	-6	90-94	-0.2	-	-	-				
Heiden	800	730													
Sonnblick	3106	732													
Schneekoppe	1603	705													
STATION	Seehöhe	Zeit	Boden	200	500	1000	1500	2000	2500	3000	3500	4000	4500	5000	Bemerkungen
Lindenberg	122 m	8a	62.98	60.94	59.7	59.7	59.7	59.7	59.7	59.7	59.7	59.7	59.7	59.7	Sichtw. bis 20 km
"	-	9a	N 3	NE 2.5	NE 2.5	NE 2.5	NE 2.5	NE 2.5	NE 2.5	NE 2.5	NE 2.5	NE 2.5	NE 2.5	NE 2.5	" " 20 "
Altewalde	37 m	7	•	•	•	•	3. W 2	S 3	SSW 2	W 2.3					verstummt
Abisko		9a	•	NNW 1	WSW 2	WNW 4									
Stockholm		9a	NNE 1	ENE 3	E 2.1	S 5									
Nachtrag v. 30 Sept. 22															
Fürth	-	9a	W 6	•	WNW 7	SW 8	mi								Sichtw. b. 10 km





ALLGEMEINE ÜBERSICHT 8 Uhr morgens: Sonntag, 1. Oktober 1922

Der gestern über der Nordsee liegende Tiefdruckkern hat sich als Ausläufer der umfangreichen isländischen Depression wieder entwickelt und reicht über die Nordsee bis nach Nordfrankreich. Er bewegt sich ostwärts und wird auf seinem Wege mindestens auch unsere Küste streifen. Die isländische Depression scheint sich allmählich aufzufüllen. Die Hochdruckkerne über der Biscaya und der Ostsee bestehen in fast unveränderlicher Stärke fort.

WETTERAUSSICHTEN AN DER DEUTSCHEN KÜSTE für Montag, 2. Oktober 1922

- NORDSEE: Schwache umlaufende Winde, heiter bis wolkig, vielfach neblig, strichweise leichter Regen, zieml. kühl.
- westl. OSTSEE: Schwache überwiegend südöstliche Winde, heiter bis wolkig, vereinzelt leichter Regen, ziemlich kühl
- östl. OSTSEE: Schwache überwiegend südöstliche Winde, heiter bis wolkig, vereinzelt leichter Regen, ziemlich kühl
- Sturmwarnungen:

STATION	MORGEN								STATION	MORGEN												
	Luftdruck	Wind	Himmel	Temp.	Luftdruck Char. u. Änd.	Niederschlag	Max	Min		Bemerkung	See	Luftdruck	Wind	Himmel	Temp.	Luftdruck Char. u. Änd.	Niederschlag	Max	Min	Bemerkung	See	
Wien	63.0	NW 4	•	8	+0.5	13	12	7		Madrid												
Salzburg										La Coruña												
Klagenfurt										San Fernando												
Zürich	68.6	SE 1	1	10	-0.2	•																
Bern	68.0	SE 1	4	6	-0.8	12																
Genf	68.2	SW 2	0	10	0																	
Lugano	60.0	NNE 4	0	11	0																	
Helder	64.8	S 2	4	10	-1.0	1																
Vlissingen																						
Utrecht	65.8	S 2	4	9	0			9														
Kopenhagen	69.3	NNE 2	4	9	-0.5	0																
Skagen	68.3	SE 2	•	10	0	8.0																
Hansholm	67.0	SE 2	2	7	-0.5	0																
Blauvandshuk	67.2	SSE 3	4	9	-0.5	0																
Hammershus	68.5	NW 3	3	8	0	1																
Abisko	65.0	SW 2	-	4	-0.5	0		3														
Haparanda	66.5	Stille	≡	3	0	-		0														
Stensele																						
Oestersund	66.9	SSW 4	2	1	-1.0	-		1														
Herrnåsa	68.0	Stille	0	0	+0.5	0																
Särna	68.1	S 2	4	2	0	0																
Karlstad	70.2	E 2	2	7	-0.5	-		4														
Stockholm	70.5	NNE 1	3	8	0	-		6														
Jönköping	70.6	SE 1	4	6	-0.5	-		5														
Wisby	69.6	SE 1	3	8	0	1																
Kalmar																						
Spitzbergen	62.6	SE 1	2	-7	+0.5	0																
Jngö																						
Tromsø Valdery.	62.9	SSE 3	2	5	-1.2	0																
Aronson Nunu	66.9	S 5	•	•	-0.8	1																
Osk. Lister	60.0	SE 5	4	11	-1.2	0																
Andenes Barm- sval	62.8	E 1	1	1	0	0																
Bergen Rest	64.4	SSW 3	3	0	-0.8	0																
Brønnø																						
Vardø																						
Skudenes																						
Dombås	65.0	SE 2	4	2	-0.8	0																
Fardar	68.8	SE 4	2	10	-0.8	0																
Utvre	63.8	S 4	•	9	-0.8	2																
Helsingfors																						
Jordavala																						
Kuopio																						
Vasa																						
Sodankylä																						
Reval																						
Dorpat																						
Filsand																						
Hungerburg																						
Posen	65.8	NE 3	4	8	+0.2	1	12	7														
Warschau	64.0	NE 3	•	6	+0.3	1	14	6														
Lodz	60.1	N 4	4	8	-	0																
Lublin		E 2	•	7	0	19	13	6														
Krakau	59.8	NE 2	•	7	+1.0	15	12	7														
Lemberg	59.9	E 4	•	7	+0.4	10	10	7														
Bromberg	60.6	NNE 3	3	8	+0.5	0	13	7														
Pinsk	65.9	E 1	5	5	0	2	13	-														
Zakopane	60.5	NE 1	4	6	+1.1	4	15	5														
Prag																						
Eger																						
Prerau																						
Budapest	55.8	NW 7	4	10	+1.0	•	15	10														
Kaposvár																						
Szeged	56.8	W 2	4	11	+1.5	5	20	10														
Debrecen	56.6	W 1	≡	13	+1.3	13	22	12														
Szombathely	60.4	N 4	3	9	+1.8	•	13	8														
Belgrad																						
Padua	58.2	NNW 1	1	10	+1.8	0	10	7														
Fioruz	62.2	Stille	2	14	+0.8	-	19	11														
Maddalena	68.3	NW 2	1	18	+0.5	•	13	13														
Tarenz	55.9	NW 4	1	17	0	5	24	16														
Venedig	57.4	Stille	1	15	+1.6	4	16	11														
Malta																						

Schiffsmeldungen.

	Breite	Länge	Hufbar.	Wind	Sicht	See	Dünung	Temperatur Luft, Wasser
2a	48.5 N	29.3 W	61.3	S 4	bis 20 km	4	Schw.	12.2° 15.6°
2a	52.5 N	21.9 W	61.3	SW 6	" 20 "	6	"	12.2° 12.8°
8a	52.7 N	24.9 W	60.6	SSW 5	" 20 "	6	"	11.7° 12.8°
8a	54.6 N	28.1 W	57.6	SWW 7	" 50 "	6	unregelm.	8.7° 10.0°
8a	54.0 N	28.8 W	58.3	WSW 5	über 50 "	4	lange fl.	9.0° 11.0°
8a	49.0 N	56.2 W	61.3	S 4	bis 20 "	4	mäßige	15.0° 15.6°

# NACHMITTAG UND ABEND DES VORTAGES

Nr. 273 1922

Sonnabend, 30. September 1922

DEUTSCHE STATIONEN	NACHMITTAG										ABEND								
	Zeit	Luftdruck	Wind	Himmel	Temp.	Abw. v. Mittel	Feuchtigkeit	Luftdruck Char. Abend	Sichtw.	Witterungsverlauf	See	Zeit	Luftdruck	Wind	Himmel	Temp.	Luftdruck Char. Abend	Witterungsverlauf	See
Borkum	2	58.6	W 4	4	13	-1	80-87	+1.1		Niedersch. in Sch.	3	7	58.2	WW 3	3	12	+1.0	Niedersch. in Sch.	2
W' haven												7	59.3	NW 1	3	12	+1.0	anhalt. Niederschl.	
Cuxhaven												7	59.3	NW 4	4				4
Helgoland	2		W 1	4								7	59.6	WW 1	3	11	+1.2	verm. Niederschl.	
Kelsum	2	57.1	WSW 4	4	13	-1		-0.5		anhalt. Niederschl.		7	59.6	WW 1	3	11	+1.2	verm. Niederschl.	
Breimen												7	59.9	WSW 1	4	12	+1.5	verm. Niederschl.	
Hamburg	2	58.1	SW 3	4	13	-1	94	+0.2	etwa	anhalt. Niederschl.		7	59.9	WSW 1	4	12	+1.5	verm. Niederschl.	
Kiel	2	58.8	S 1	4	11	-3	95-100	-0.0		geringe Niederschl.		8	60.4	S 1	4	11	+1.3	mehrm. Niederschl.	
Wustrow												8							
Swinemünde	2	60.2	EHE 7	4	11	-3	80-89	0.0		geringe Niederschl.		7	60.8	E 2	4	11	+0.7	mehrm. bewölkt	
Rügenwälder münde	2											7	61.6	EHE 3	4	10	+0.4	mehrm. bewölkt	2
Danzig	2	62.4	E 1	3	12	-3	60-69	0.0		zieml. heiter		7	63.0	E 1	4	11	+0.5	mehrm. bewölkt	
Königsberg												7	62.2	E 1	4	9	+0.9	zieml. heiter	
Memel	2	62.6	NW 2	3	13	0	60-69	0.0		mehrm. bewölkt	0	7	63.5	SE 2	3	8	+0.4	mehrm. bewölkt	
Aachen	244	62.5	WW 4	4	13		70-79	+0.9		Gewitter		7	65.0	WW 4	3	8	+1.8	Niedersch. in Sch.	
Löningen												7	61.6	SW 1	1	8		verm. Niederschl.	
Kassel	140	59.9	WSW 1	4	13	-2	90-94	+0.4		geringe Niederschl.	630	7	61.1	NW 1	3	11	+0.4	mehrm. Niederschl.	
Magdeburg												7	60.2	NW 2	4	12	+0.2	Gewitter	
Dresden	208	59.5	NW 2	4	13	-3	90-94	0.0		geringe Niederschl.	700	7	59.4	SSE 2	4	12	-0.1	mehrm. Niederschl.	
Berlin	2	59.9	ESE 2	4	13		80-89	0.0	bicht. kl.	mehrm. bewölkt		7	60.1	E 1	4	12	0.0	mehrm. bewölkt	
Grünberg i/Sch.												7	60.1	E 1	4	15	0.0	mehrm. Niederschl.	
Breslau	2	59.4	SE 2	4	12	-4	80-89	+0.3		Gewitter		7	59.8	SE 2	4	11	+0.8	mehrm. bewölkt	
Frankfurt a/M.	2	60.7	NW 2	4	15		70-79	+0.5		Gewitter		7	62.8	NW 1	3	12	+1.3	verm. Niederschl.	
Mainz	2	60.4	W 2	4	13			+0.2				7							
Friedrichshafen												7	61.6	SW 2	4	13	+0.3	mehrm. Niederschl.	
Bamberg												919	62.7	W 1	4	9	+0.9	mehrm. Niederschl.	
Fürth	2											7							
München	2	60.6	WW 1	4	13	-2	95-100	+0.4		mehrm. bewölkt		7	60.9	W 2	4	12	0.0	mehrm. Niederschl.	

## KÜSTENSTATIONEN UND FEUERSCHIFFE

List	2p SE 3-4, Regen, neblig, See 3. 7p. 1/2 bedeckt, See 2	Borkumriff	2p SE 1, NW 5, bedeckt, T. 11. 7p. SE 2, NW 3, bedeckt, T. 12
Blik	2p SE 3, bedeckt, T. 11. 3-4 km. 7p. SE 2, SE 1, bedeckt, T. 10	Amitambank	2p WSW 2, wolkig, See 2. 7p. WNW 2, wolkig, See 3
Arkona	2p SE 4, bedeckt, Regen, See mäßig bewegt. 7p. SE 4, bedeckt, See 4	Adlergrund	2p SE 1, See 3, Bewölkung sichtbar. 7p. bedeckt, ESE 7, See 4, Sicht 1/8 km.
Borkum	2p SE 3, NW 5, bedeckt, T. 13		

## HÖHEN BEOBACHTUNGEN

(Luftdruck der Bergstationen nicht auf Schwere und N-Meerespiegel reduziert)

STATION	Höhe	NACHMITTAG										ABEND							
		Zeit	Luftdr.	Wind	Himmel	Temp.	Feuch- tigkeit	Luftdruck Char. u. Abend	Sichtw.	Witterungsverlauf	See	Zeit	Luftdr.	Wind	Himmel	Temp.	Luftdruck Char. u. Abend	Witterungsverlauf	See
Kahler Asten	652	240	683.0	W 3	4	7	95-100	+0.4		geringe Niederschl.		7	684.5	W 4	4	3	+0.4	verm. Niederschl.	
Bröden	1148	245										7							
Fichtelberg	1243	2	650.6	NW 3	4	8	95-100	+0.4		geringe Niederschl.		7	656.2	WW 2	4	7	-0.3	mehrm. Niederschl.	
Zugspitze	2964	246	534.8	NW 2	4	0	95-100	0.0		mehrm. bewölkt		916	536.0	N 5	4	-3	0.0	mehrm. Nebel	
Schönlis	2500		563.0	WSW 2	4	3		+0.2				920	563.0	WW 4	4	0	0.0		
Heiden	900											930							
Sonnablick	3106											632							
Schneekoppe	1903											903							

STATION	Windm m/Sec	Seehöhe	Zeit	Boden	200	500	1000	1500	2000	2500	3000	3500	4000	4500	5000	Bemerkungen
Dresden			7p	NW 2		WSW 2										Sicht 4 km
Direcht			2p	WW 8		NW 8	NW 12	NW 14	etwa 20							" 50 "
Leuchars			2p			NW 15		NW 16	NW 16							
Shotwick			2p			NW 14		NW 21	NW 17							
Calshot			2p			NW 13			NW 11							

## AUFZEICHNUNGEN DER REGISTRIERAPPARATE ZU HAMBURG SEIT GESTERN 8 UHR MORGENS (M. E. Z.)

