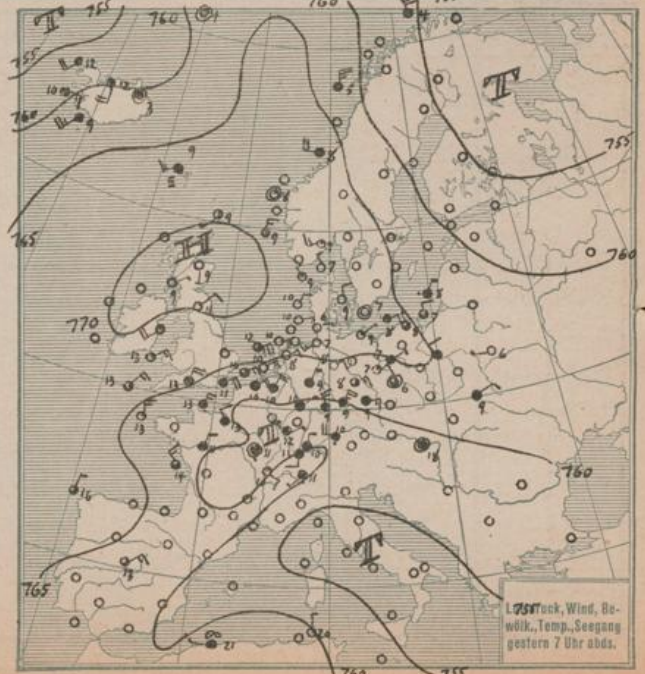


**Luftdruck, Wind, Bewölkung
und Seegang 8 Uhr morgens.**

- wolkenlos ◐ 1/4 bedeckt ◑ 1/2 bedeckt
- ◒ 3/4 bedeckt ● bedeckt ☉ Regen
- ☁ Nebel * Schneeflocken ∞ Dunst
- ⚡ Gewitter
- Windstärke in Beaufort-Skala, ⊙ Windstille
- - NE 3, → Zug der oberen Wolken



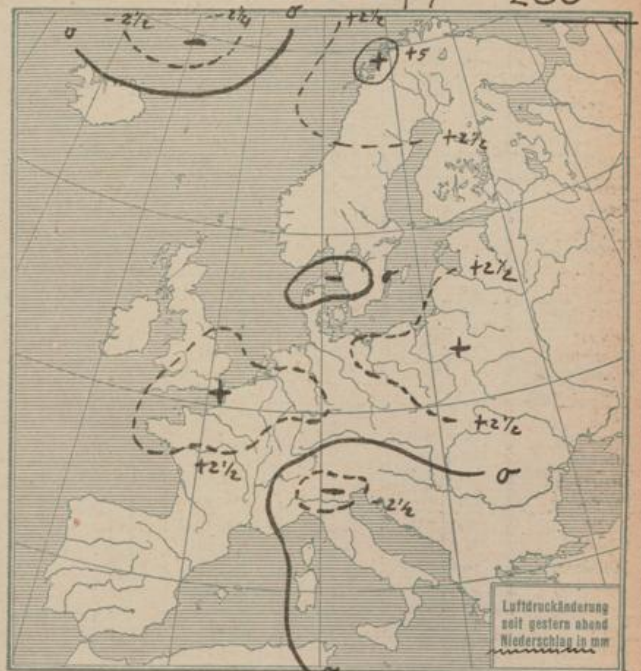
Luftdruck, Wind, Bewölkung, Temp., Seegang
gestern 2 Uhr nachm.



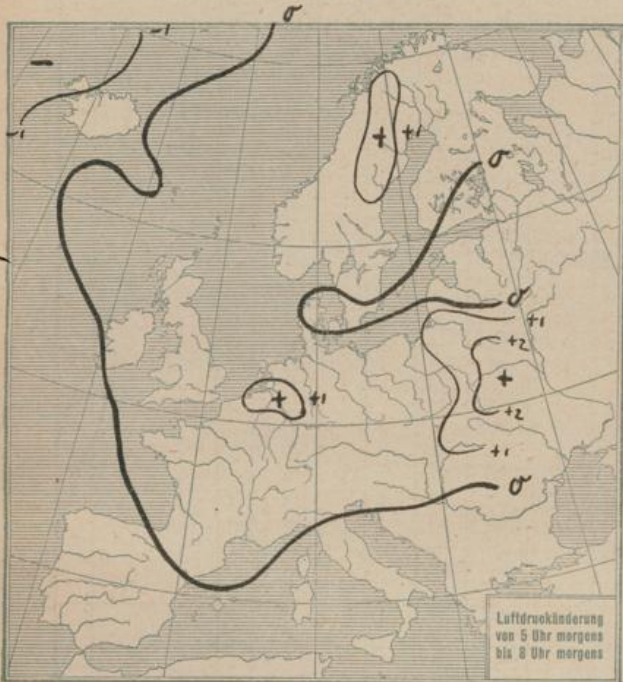
Luftdruck, Wind, Bewölkung, Temp., Seegang
gestern 7 Uhr abds.



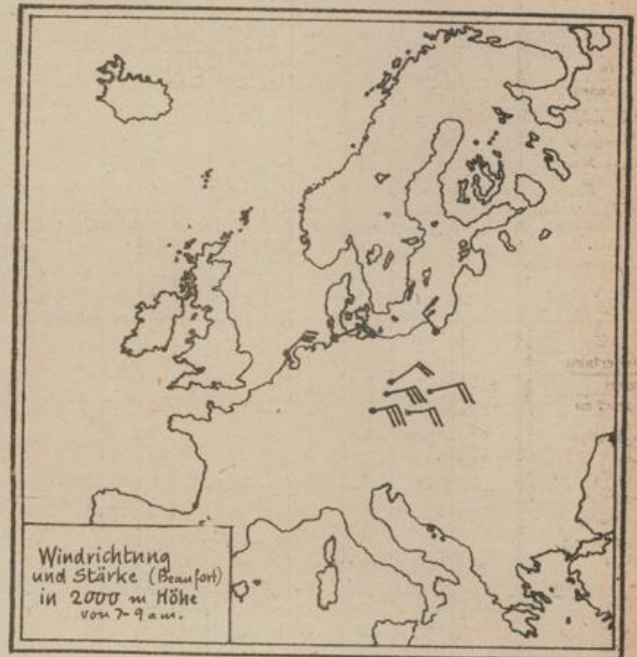
Temperatur
8 Uhr morgens



Luftdruckänderung
seit gestern abend
Niederschlag in mm



Luftdruckänderung
von 5 Uhr morgens
bis 8 Uhr morgens



Windrichtung
und Stärke (Beaufort)
in 2000 m Höhe
von 7-9 am.

ALLGEMEINE ÜBERSICHT 8 Uhr morgens: Sonnabend, 7. Oktober 1922

Die gestern früh von Nordfrankreich bis nach Böhmen reichende Tiefdruckrinne ist südwärts gedrängt worden; Reste von ihr liegen noch im Alpenvorland und über Südnngarn. Unter ihrem Einfluß ließen teilweise ergiebige Niederschläge (Kraszburg 34, München 27 mm). Das Hochdruckgebiet über den britischen Inseln hat sich unter weiterer Druckzunahme etwas südwärts verlagert. Ein umfangreiches Tief zieht zwischen Island und Grönland nordnordostwärts, sein warmer Sektor hat über Island und dem Nordmeer starke Erwärmung gebracht. Auch auf der Ostseite des Hochs ist warme Luft über die Nordsee südwärts vorgedrungen. Die Advektion warmer Luft scheint wieder die Ausbildung flacher Teiliefs auf der Rückseite des nordöstlichen Tiefdrucks zu fördern, die die Witterung an der Ostseeküste beeinflussen könnten. Für die Nordseeküste u. Westdeutschland scheint jedoch der Fortbestand des Hochdruckwetters für die nächsten Tage noch gesichert.

WÄRTER-ÜBERSICHTEN NACH DEUTSCHEN KÜSTE für Sonntag, 8. Oktober 1922

- NORDSEE: Schwachwindig, Nebelgefahr, sonst vielfach heiter, trocken, Temperatur wenig verändert, Nachtfrost.
- westl. OSTSEE: Wie Nordsee.
- östl. OSTSEE: (Wellerwarte Königsberg) Schwache Nordwinde, ziemlich heiter, trocken, tags über mild, Nachtfrost.
- Sturmwarnungen:

STATION	MORGEN								STATION	MORGEN													
	Luftdruck	Wind	Himmel	Temp.	Luftdruck Char. u. Änd.	Niederschlag	Max.	Min.		Bemerkung	See	Luftdruck	Wind	Himmel	Temp.	Luftdruck Char. u. Änd.	Niederschlag	Max.	Min.	Bemerkung	See		
Wien	57.5	NNE 1	*	9	+0.9	15	7	9			Madrid												
Salzburg											La Coruña												
Klagenfurt											San Fernando												
Zürich	60.1	SE 2	*	8	W +0.5																		
Bern																							
Genf	60.0	E 1	3	8		6																	
Lugano	57.2	NNW 1	3	11	W +0.5																		
Helder	68.8	ENE 2	1	10	+0.5	0																	
Vlissingen	67.1	WNE 3	1	6	+1.0	4																	
Utrecht	67.9	NE 3	1	5	+1.0	0		3															
Kopenhagen	68.1	NNW 1	1	6		0																	
Skagen	65.9	W 1	1	7		0																	
Hansholm	67.0	SE 1	2	6		0																	
Blaavandshuk	68.8	SE 1	1	8		0																	
Hammershus	67.9	N 1	1	7		0																	
Abisko	62.7	W 5	3	3	W +1.0			1			Rochefort	62.7	N 2	4	11		0	2	17	11			
Naparanda	66.0	NNW 5	2	2	+0.5			0			Porphyraum	60.0	NW 3	1		+0.5							
Stensele	68.0	WNW 2	1	1	+1.0			0			Bordeaux												
Oestersund											Dijon	59.6	N 1	*	10		0	11	14	8			
Hernösand	63.3	NW 2	2	8	+1.0						Calais	66.2	NE 3	2	9	+1.5	1	15	8				
Säma	65.5	NNW 4	3	6	+0.5			3			Limoges	63.2	NW 1	4	11	-0.1		17	10				
Karlstad	67.3	N 1	3	3				4			St. Matheu	67.2	NNW 3	3		+0.5							
Stockholm	64.4	NNW 2	3	6	+0.5			4			Montpellier												
Jönköping	47.9	SW 1	0	3	+1.0			1			Paris	63.1	NE 3	E	10	+1.0	1	17	10				
Wisby	65.3	WNW 1	3	8							Rennes	64.8	NNE 2	3	10	+1.0	9	17	10				
Kalmar	67.4	WNW 1	1	4	+0.5						Strasbourg	60.1	NE 3	*	8	+0.7	35	15	7				
Spitzbergen	56.2	SE 2	E	-1	-0.4	0					Toulouse	58.6	N 2	4			0						
Jigö	59.9	N 6	4	4	+0.5	2		1			Tours-Clément	57.4	WNW 3	0	14		0	0	23	7			
Thoms Vaders	67.1	WNW 4	4	9	+0.5	5		3			Toulon	64.3	NNE 1	4	8	+0.5		14	9				
Aalesund komm	70.0	SE 1	4	8	+0.4	0					Amiens	64.2	NNE 1	4	11	+1.2		18	11				
Öka Lister	68.1	E 1	1	3	+0.4	0					Cosne	64.2	NNW 1	4	11	+1.2		18	11				
Andenes	61.0	N 2	3	1	+0.8	0					Le Havre	64.8	NE 3	3	10		-1	14	10				
Bergen	65.7	SW 2	4	5	+0.8	0					Argentan	64.2	N 2	4	9	W +0.6	2	15	9				
Bonnö	66.1	Stille	2	-	+0.5	0					Metz												
Vardö											Tomilly	62.4	NE 2	4	10	+1.0	3	16	10				
Skudenes	68.4	Stille	1		+0.5	0					Bruvel	68.5	NNE 3	4	5	+0.5	1	15	5				
Dombås	67.4	S 2	3	6		0		-8			Lyon	60.0	NNW 1	4	11	+0.2	9	19	9				
San Mayen	53.3	SE 1	2	3	-0.4						Nizza	55.3	Stille	0			0						
Pärder	68.0	NNW 2	1	6	+0.4	0					Lerwick												
Utsire	69.5	N 2	1	9	+0.4	0					Renfrew												
Helsingfors											Eskdalemuir												
Jordavala											Cranwell	70.5	NNE 3	3									
Kuopio											Scilly	69.0	ENE 3	2	10		0	*					
Vasa											Tynemouth	71.9	E 1	2	6		0	0					
Sodankylä											Pembroke	70.9	NNE 3	0	7	+0.4							
Revat											Croydon		NE 4	3	4	+1.2							
Dorpat											Aberdeen	72.0	NNW 1	1	5	+0.6	0						
Filsand											Valentia												
Hungerburg											Guernsey												
Posen	67.4	NE 1	3	6	W +0.2	*	10	2			Stamoway	71.8	Stille	0	9	+0.4	0						
Warschau	67.5	Stille	E	3	+0.3	0	12	1			Holyhead	71.5	ENE 1	2	8	+0.4	0						
Lodz	67.4	NE 1	0	5	+0.5	0	11	3			Yarmouth	68.6	ENE 5	3	12	+0.3	0						
Lublin		Stille	E	3	+1.1	0	11	-1			Blacksod												
Krakau											Ross on Wye	70.1	NE 2	3	7	+0.4	0						
Lemberg	66.8	ENE 2	4	6	+1.3	2	11	6			Catshot	68.2	N 4	1	8	+0.5	0						
Bromberg											Yersey	65.9	NE 3	0	12	+0.4	0						
Pinsk	65.6	W 1	0	6	+2.0	5	9	6			Donaghadee												
Zakopane	65.1	N 2	E	4	+0.9	6	13	4			Mahonoad	71.9	S 2	0	6	+0.4							
Prag	62.7	ENE 4	2	7	0	3	14				Thorshavn	69.4	Stille	E	2	0							
Eger	62.3	NNE 5	3	6	0	1	14				Seydisfjord	61.0	Stille	0	3		0						
Prerau											Puga	62.3	SW 2	4	5	-0.3	2	8	3				
Kaschau	63.4	N 3	3	9		0	16				Bialystok		NNW 1	1	5	+0.1	0	11	1				
											Wita	63.5	W 1	4	6		0						
Budapest	59.8	E 2	4	13	+0.6	3	10	13			Bizerta	69.7	W 1	1	7		0	-25	13				
Szombarkely	58.1	S 2	*	13	+0.1	8	17	15			Safford	57.2	S 4	3	10		-15						
Szeged	69.0	N 1	4	13		0	21	12			Reykjavik	60.0	SE 5	2	6	-0.5							
Debreczen	61.0	N 4	4	12		0	1	10			Vestnanna	62.3	SE 5	2	8		0						
Kalocsva	57.4	NE 4	*	13		0	4	13			Tunis	60.1	WNW 1	1		+0.5							
Belgrad											Rabat	61.5	Stille	*			0						
											Horba	62.0	Stille	4		0							

Schiffsmeldungen

7 Okt.	Breite	Länge	Luftdr.	Wind	Sicht	See	Dünung	Temperatur		
								Luft	Wasser	
2a	58.1 N	15.7 W	68.8	S 4	bis 20 km	4	mäßige	aus W	11.4°	12.2°
2a	49.6 N	15.1 W	71.1	ENE 1	= 20 =	-	"	"	11.4°	14.4°
8a	58.5 N	12.9 W	69.6	S 3	= 10 =	-	"	"	11.2°	11.1°
8a	58.1 N	5.6 E	67.3	NNW 5	über 50 =	-	leichte	"	9.8°	10.4°

