

DEUTSCHE SEEWARTE WETTERBERICHT.

JAHRGANG 47 Nr. 281

Sonntag, 8. Oktober 1922

Mittleuropäische Zeit. Luftdruck reduziert auf 0° Temperatur, N—Meeresspiegel, Schwere in 45° Breite. Temperatur in Graden Celsius.
Windstärke nach Beaufortskala (12=Orkan). Wolken: 0=wolkenlos, 1=¼ bedeckt, 2=½ bedeckt, 3=¾ bedeckt, 4=bedeckt,
• = Regen, * = Schnee, ∞ = Dunst, ≡ = Nebel, ⚡ = Gewitter.

DEUTSCHE STATIONEN	HEUTE MORGEN														
	Zeit	Luftdruck	Wind	Himmel	Temp.	Abw. v. Mittel	Feuchtigkeit %	Luftdruck Char. u. Änd.	Niederschlag	Max.	Min.	Sichtweite	Witterungsverlauf	Bemerkungen	See
Borkum	8	769	ESE 1	2	9	-2	95-100	+0.4	0	13	5		vorwiegend klar		2
Wilhelmshaven	8	691	ENE 2	1	7	-2	90-94	+0.3	0	11	7		" "		
Cuxhaven-Altenwalde	8	681	SE 0	0	5	-	95-100	+0.4	0	12	6		z. Teil "		
Helgoland	8	707	E 3	1	10	-1							" "		3
Kielum	8	694	ENE 3	2	8	-2	90-94	+0.3	0	10	5		" "		
Bremen	8	686	NE 1	III	3	-	95-100	+0.6	0	11	0		" "		
Hamburg	8	688	SE 1	III	4	-5	86%	+0.6	0	12	3	bis 50 m	" "	Bod. Min. 0.7°	
Gr. Borsstel	8												" "		
Kiel	8	682	N 1	2	6	-4	90-94	+0.2	0	10	5		vorw. "		
Wustrow Warnemünde	8	677	SSE 1	6	4	-4	95-100	+0.3	0	12	2		meist bewölkt		
Swinemünde	8			2	6	-4	95-100	+0.4	0	13	3		meist bewölkt		
Rügenwaldermünde	8	665	S 1	2	4	-5	90-94	+0.3	0	11	1		" "		1
Danzig	8	666	NE 1	3	10	+1	80-84	+0.5	0	12	5	" 50 km	" "		
Königsberg	8	653	NNE 1	3	8	0	80-84	+0.8	1	12	4	" 10 "	nachts Niederschlag		
Memel	8	660	E 1	2	5	-4	80-84	+0.2	0	12	4		meist bewölkt	klar	0
Aachen	8	674	ENE 1	0	3	-7	95-100	+0.5	0	10	2	" 4 "	" "		
Löttingen	8	682	NE 1	1	0		90-94		0	13	-1		z. Teil bewölkt		
Kassel	726	668	N 1	2	5	-4	80-84	+0.3	0	10	4		" "		
Magdeburg	8	681	NNW 1	2	2	-7	90-94	+1.0	0	12	2		" "		
Dresden	805			3	6	-4	90-94	+0.9	0	10	3	meist bewölkt bis 50 km	" "		
Berlin	8	690	NE 1	0	5	-4	95-100	+0.5	0	12	0	" 4 "	" "	Bod. Min. -2.0°	
Grünberg i/Sch.	8	669	NE 2	2	6	-2	90-94	+0.8	0	11	4		" "		
Breslau	8	657	NE 2	1	7	-2	80-84	+0.5	0	12	1	" 20 km	vorw. "		
Frankfurt a/M.	8	653	NNE 3	4	6	-3	90-94	+0.6	6	9	6		meist bewölkt		
Mainz	8	640	N 3	3	8	-	90-94	+0.5	2	9	7		vorw. "		
Karlsruhe	726	640	NNE 1	4	8	-1	95-100	+0.2	10	15	7		anz. "		
Friedrichshafen	8	617	NNE 3	4	8	-1	90-94	+0.8	1	11	7		vorw. "		
Bamberg	8	648	W 4	4	6	-2	80-84	+1.0	18	10	5	über 50 "	anz. "		
Fürth	8												" "		
München	8	628	NE 1	2	7	0	95-100	+0.1		10	6		meist bewölkt		

KÜSTENSTATIONEN UND FEUERSCHIFFE

List Bülk Arkona	Borkumriff Amrumbank Adlergrund
------------------------	---------------------------------------

HÖHEN BEOBACHTUNGEN

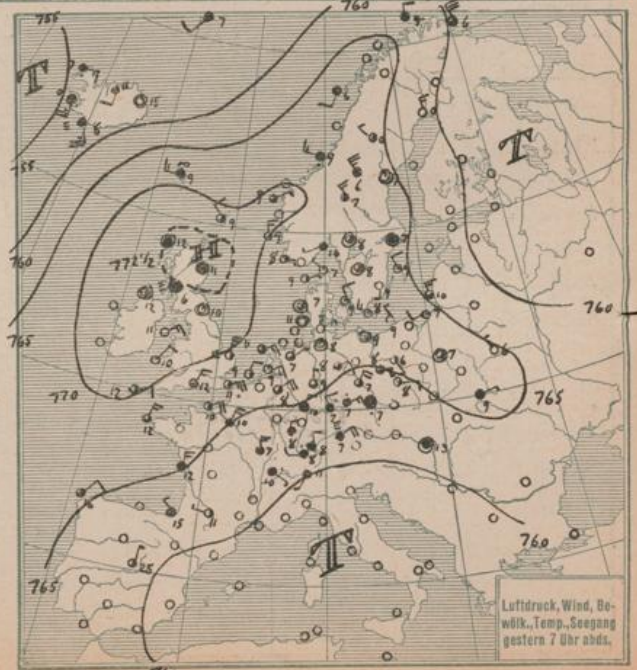
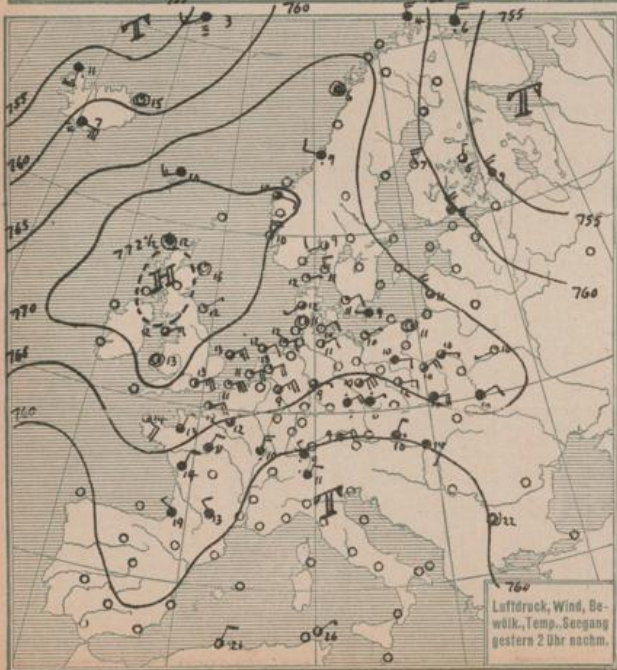
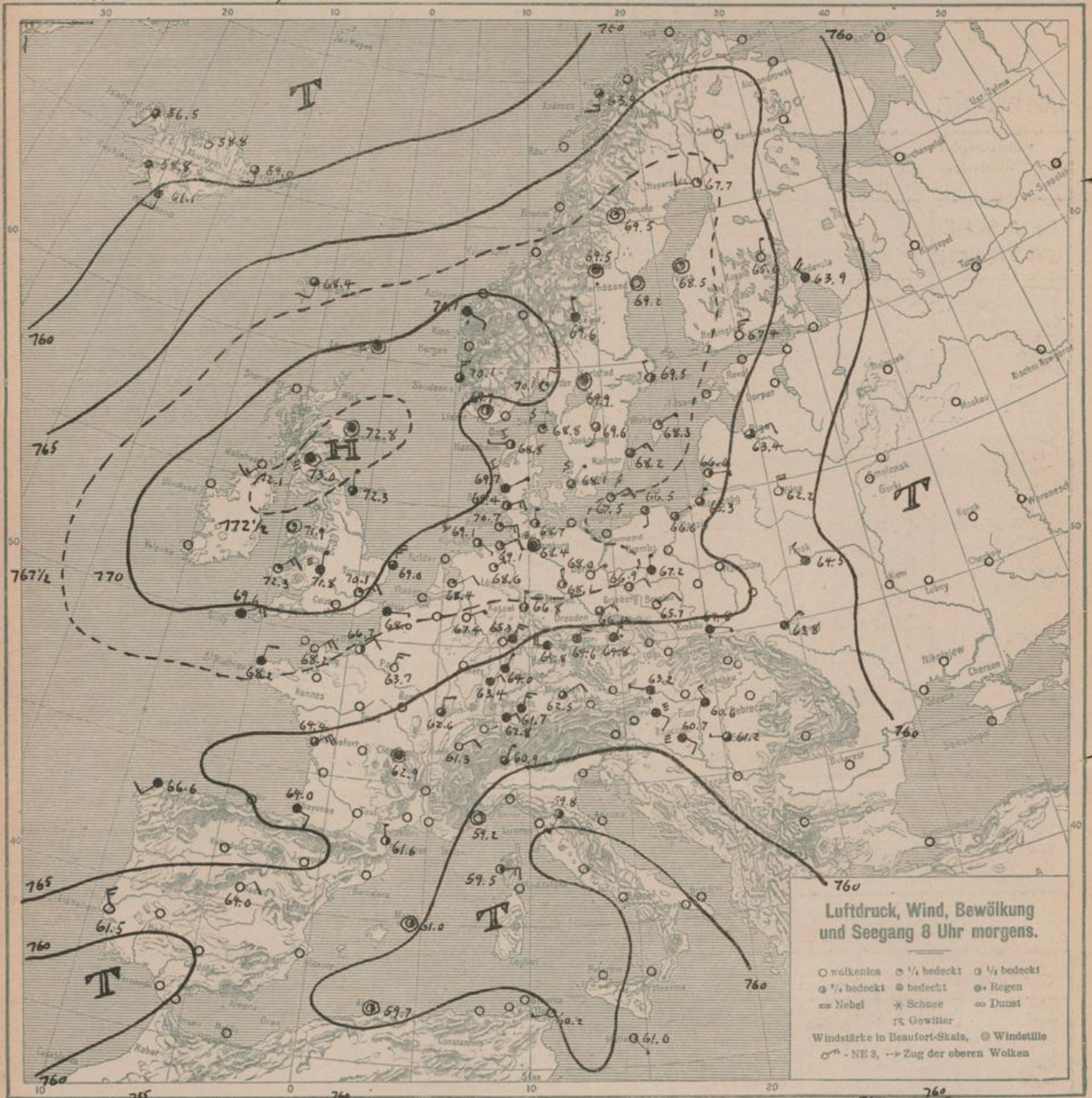
(Luftdruck der Bergstationen nicht auf Schwere und N—Meeresspiegel reduziert)

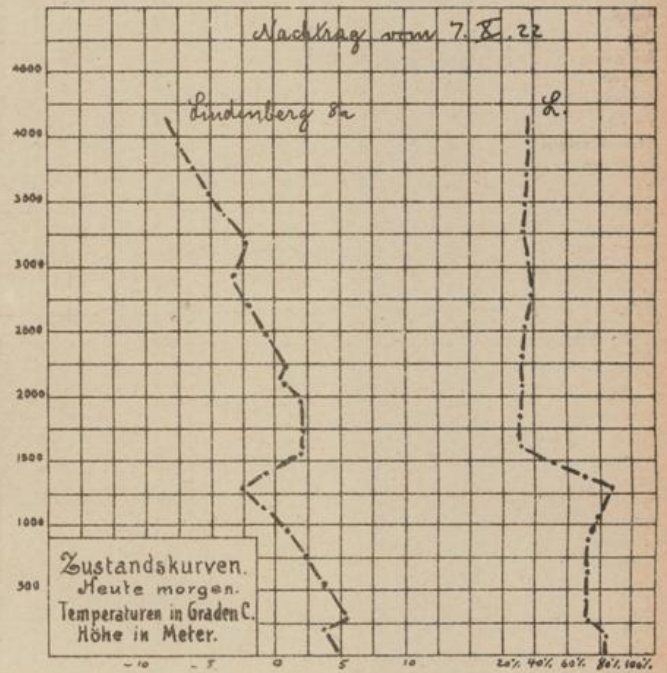
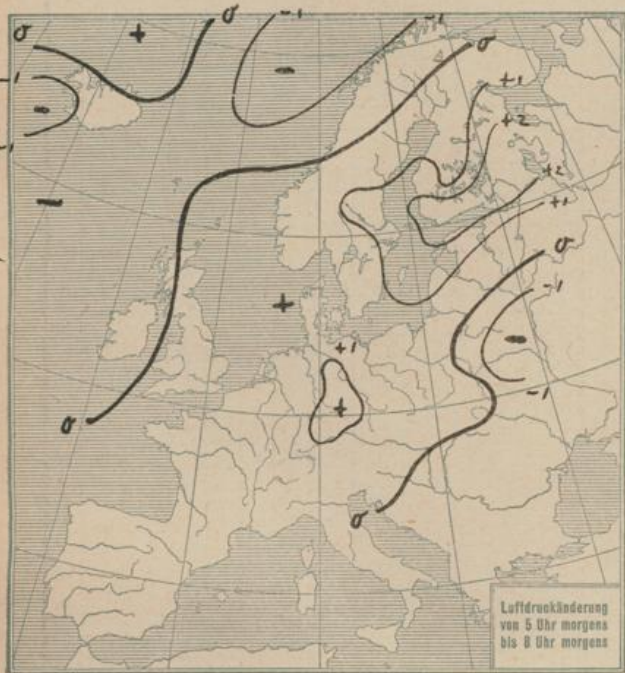
STATION	Höhe	HEUTE MORGEN												
		Zeit	Luftdruck	Wind	Himmel	Temp.	Feuchtigkeit %	Luftdruck Char. u. Änd.	Niederschlag	Max.	Min.	Sichtweite	Witterungsverlauf	Bemerkungen
Kahler Asten	352	8	6 86.9	ENE 4	2	1	95-100	0	0	4	1		meist bewölkt	
Brocken	1142	8	6 65.2	ENE 6	3	-2	95-100	+0.8	0	0	-2		" "	
Fichtelberg	1213	8	6 58.6	NNE 2	*	-1	95-100	0	13	4	-1	bis 200 m	nachts Niederschlag	
Zugspitze	2964	718	5 27.1	S 3	1	-1	95-100	+0.1	0	-1	-2		meist bewölkt	
Santia	2500	730	5 59.9	E 2	5	-4			0	0				
Heiden	800	730												
Sonnblick	3106	730												
Schneekoppe	1603	703												

STATION	Seenhöhe	Zeit	Boden	200	500	1000	1500	2000	2500	3000	3500	4000	4500	5000	Bemerkungen
Lindenberg	122m	9a	ENE 3	ENE 6	ENE 6	ENE 8	ENE 8	ENE 10	ENE 11	ENE 11	ENE 11	ENE 10	ENE 10	0, 0	str. Sichtw. bis 20 km
Königsberg	-	8a	NNE 2	NE 4	NNE 5	NW 10	NNW 10								str. Sichtw. 12.50 km
Altenwalde	37m	9a	NE 1	NE 5	NE 5	ENE 8	ENE 8	ENE 8	ENE 8	ENE 8	ENE 6	ENE 6	ENE 6	ENE 10	5000 6000 NE 9 NE 8 " 20 "
Warschau	-	8a			NNE 4	WSW 5	NNE 6	NE 7			NNE 8				
Tours	-	6a			NNE 4	NE 10	NE 10	NNE 10			NNE 10				
Amiens	-	6a			NNE 4	NE 6	NE 4								
Stockholm	-	7a		N 2	SE 6	NS									

Nachträge v. 7. Oktober

Lindenberg (Flugzeug) Utrecht Andover	422m 25m -	8a 10a 11a	5.0 342 6.0 10.0	4.3 85% 6.0 7.5%	5.0 70% 5.9 6.5%	0.7 762 1.0 3.0	2.0 380 2.0 3.0	0.5 37% 0.5 2.0	0.6 37% 0.5 1.0	2.4 302 2.4 1.0	2.4 302 2.4 1.0	2.4 302 2.4 1.0	2.4 302 2.4 1.0	2.4 302 2.4 1.0	2.4 302 2.4 1.0	Sicht b. 20 km 15% 15%
---	------------------	------------------	------------------------	------------------------	------------------------	-----------------------	-----------------------	-----------------------	-----------------------	-----------------------	-----------------------	-----------------------	-----------------------	-----------------------	-----------------------	------------------------------





ALLGEMEINE ÜBERSICHT 8 Uhr morgens: Sonntag, 8. Oktober 1922

Das Hochdruckgebiet über den britischen Inseln hat seine Lage seit gestern nicht geändert, doch hat sein Ausläufer, der nach Südosten hin bis Polen vorfuhrte, an Umfang verloren, da sich die finnische Depression südwärts ausbreiten konnte. Wie erwartet, haben Zufuhren von Luftmassen aus dem warmen Sektor der Depression im Nordwesten des europäischen Festlandes die Entstehung eines flachen Tiefausläufers der östlichen Depression begünstigt. Im Bereich des über der Ostsee bis zum Skagerrak deutlich erkennbaren Tiefausläufers dürfte zunächst eine Bewölkungszunahme eintreten. Für Nordwestdeutschland, dürfte infolge des vorherrschenden Einflusses des britischen Hochdruckgebietes eine wesentliche Änderung der Witterung noch nicht bevorstehen.

WETTERAUSSICHTEN AN DER DEUTSCHEN KÜSTE für Montag, 9. Oktober 1922

- NORDSEE: Schwache östliche Winde, vorwiegend heiter, strichweise Dunst oder Nebel, tags mild, nachts stärkere Abkühlung.
 - westl. OSTSEE: Wie Nordsee.
 - östl. OSTSEE: Schwache Ostwinde, heiter bis wolkig, vorwiegend trocken, Nachtfrostgefahr.
- Sturmwarnungen:

STATION	MORGEN										STATION	MORGEN									
	Luftdruck	Wind	Himmel	Temp.	Luftdruck Char. u. And.	Niederschlag	Max.	Min.	Bemerkung	See		Luftdruck	Wind	Himmel	Temp.	Luftdruck Char. u. And.	Niederschlag	Max.	Min.	Bemerkung	See
Wien	769.2	NNW 1	.	8	+0.6	19	12	8			Madrid	762.7	N 3	0	-	+0.5					
Salzburg											La Coruña	66.6	SW 2	4	-						
Klagenfurt											San Fernando										
Zürich	62.8	NE 2	4	8	+0.5						Mahon	61.0	Stille	3	-	0					
Bern											Algeciras	61.5	NNW 3	0	-	0					
Gené	61.6	NE 2	.	.	-0.5	20	.	.			Northua	62.9	SW 4	3	-	0					
Lugano	60.9	NNE 1	3	10	0	14	9				Algier	59.7	Stille	2	-	+0.5					
Helder											Tunis	60.2	W 1	0	-	+0.5					
Vlissingen											Perpignan	61.6	NNW 1	2	-	+0.5					
Utrecht	68.4	ENE 2	1	4	+0.5	0	14	3			St. Seipharis	62.5	E 3	2	-	0					
Kopenhagen	68.1	NNE 1	3	6	0	0	.	.	0		Rabat	61.7	S 2	1	-	0					
Skagen	68.8	N 1	1	10	0	0	.	.	0		Rockefort	64.4	NE 5	3	8	0	0	16	8		
Hansholm	68.8	N 1	3	9	0	0	.	.	1		Blanc-Port	64.0	SE 2	4	-	0					
Blaavandshuk	69.7	ENE 1	4	5	+0.5	0	.	.	1		Bordeaux										
Hammershus	67.5	NE 2	1	8	0	0	.	.	0		Dijon	62.6	N 2	3	7	+0.4	4	10	7		
Abisko											Calais	68.0	E 1	4	7	0	0	12	7		
Naparanda	67.7	W 2	1	-2	+0.5	0	6	-3			Limoges	67.2	N 1	4	8	+0.4	0	17	7		
Stensäle	69.5	Stille	1	-3	0	0	6	-6			St. Mathieu	68.2	N 2	4	11	+0.1	0	15	10		
Ostersund	69.5	Stille	0	5	+0.5	0	9	-5			Montpelier										
Hernösand	69.2	Stille	0	-1	+0.5	0	.	.	1		Paris	63.7	N 3	0	6	-	0	13	5		
Särna	69.6	NNW 1	4	7	+1.0	0	9	6			Reims										
Karlstad	69.9	Stille	4	7	+0.5	0	12	4			Strasbourg	63.4	NE 2	4	7	+0.7	0	16	7		
Stockholm	69.5	NNW 1	2	3	+1.0	0	9	1			Toulouse										
Jönköping	69.6	SSW 1	3	6	+0.5	0	11	3			Tours	65.4	NNE 2	4	7	0	0	12	6		
Wisby	68.3	NE 1	1	7	+1.0	0	.	.	1		Argentan	67.2	N 1	2	6	+0.3	0	13	4		
Kalmar	68.2	NE 3	3	8	+0.5	0	.	.	8		Amiens	66.7	N 1	2	5	0	0	11	5		
Spitzbergen											Cosne	64.4	NNE 1	4	7	+0.5	0	12	8		
Jngö											Le Havre	66.7	NE 2	2	7	0	0	13	7		
Tromsö											Rouilly	65.0	NNE 2	4	7	+0.3	2	11	7		
Aalesund											Metz										
Oxö											Nancy	68.9	ENE 3	4	6	+0.7	4	7	5		
Andenes	68.9	S 2	2	6	-1.2	0	.	.			Lyon	68.5	NNW 2	0	8	+0.4	5	14	8		
Bergen											Germond	67.9	Stille	4	-	+0.5					
Brønnö											Nizza	63.2	Stille	0	-	+1.0					
Vardö											Brüssel	67.5	NE 2	4	4	+0.5	0	13	3		
Skudenesviströ	70.1	N 3	3	10	+0.4	0	.	.	2		Lerwick										
Dombås	69.3	Stille	4	2	+0.4	0	.	.			Benfrow	73.0	Stille	0	4	0	0	12	-1		
Kinn	70.7	SE 1	0	8	+0.8	0	.	.			Eskelemaur										
Liper	69.7	SHW 1	2	5	+0.4	0	.	.			Gronwell										
Faerder	70.1	NNE 1	1	8	+0.8	0	.	.			Sully	69.8	ENE 2	4	9	0	0	.	.	4	
Helsingfors	67.4	N 3	0	2	+1.0	0	.	.			Tynemouth	72.3	N 1	3	9	0	0	.	.	0	
Jordvala	63.9	NW 3	4	2	+2.0	0	.	.	-1		Pembroke	71.8	NE 3	1	7	0	0	.	.	2	
Kuopio	65.6	N 1	0	1	+0.5	0	.	.			Croydon	70.1	NNE 3	3	7	0	0	13	6		
Vasa	68.5	Stille	1	4	+1.0	0	.	.	2		Aberdeen	72.2	Stille	4	10	0	0	.	.	0	
Sodankylä											Valencia										
Reval											Guernsey										
Dorpat											Bismarck										
Frisland											Holyhead	71.9	SHW 1	1	7	0	0	.	.	0	
Hungerburg											Yarmouth	69.0	NNE 5	3	12	0	0	.	.	4	
Posen	67.2	N 1	4	3	+0.4	0	11	2			Blackrod										
Warschau	66.0	.	3	7	0	0	11	4			Ross on Wye	71.8	N 1	0	3	0	0	13	2		
Lodz											Calshot										
Lublin		NW 1	0	6	0	0	5	1			Terser	68.2	NE 3	0	12	0	0	.	.	3	
Krakau	64.8	SE 1	1	6	+0.8	3	11	5			Donaghadee										
Lemberg	63.8	NE 3	1	7	+0.2	8	10	7			Mainhead	72.1	SW 3	0	5	-	-	-	-	I	
Bamberg											Thorshavn	68.9	SW 2	3	10	-0.5	-	-	-		
Pinsk	64.5	NW 1	4	4	-1.5	0	10	0			Sneydsfjord	69.0	S 2	3	14	0	0	-	-		
Wilna	62.2	N 4	0	-	+0.9	-	-	-			Akureyri	68.8	-	4	2	6	0	-	-		
Prag	64.8	NNE 1	.	6	+0.5	26	9	6			Isafjord	66.8	SW 1	3	6	0	0	-	-		
Eger	64.6	NNE 4	4	6	+1.0	26	8	5			Reykjavik	68.8	SE 2	4	6	NW -1.0	-	-			
Presau											Vestmanna	61.1	S 2	4	7	NW -0.5	-	-			
Kaschau	62.3	N 1	4	10	0	0	11	2			Riga	63.4	NE 2	3	5	+0.4	2	11	4	6	
Bialystok	64.3	NNW 1	3	5	0	0	10	0			Libau	67.5	NE 2	1	5	+1.1	0	11	5	6	
Zakopane	64.5	NNE 1	0	5	+0.4	5	8	5			Malusva	62.2	NW 3	3	1	+0.6	1	12	1		
Budapest	60.6	NW 1	4	13	0	1	14	12			Dünaburg	63.2	NW 3	3	1	0	1	10	1		
Kaposvar	60.7	SE 2	3	13	+0.2	5	16	12			Preckwi										
Szeged	61.2	W 1	3	13	0	6	20	13			Moekau	69.9	SW 2	4	4	+0.3	2				
Debreczen											Schersburg	62.0	NNW 3	0	2	+0.3	1				
Belgrad											Archangel'sk	56.4	N 5	4	5	+1.5	3				
											Wätka	65.5	SW 1	0	2	0	0				
Florenz	59.8	SW 1	3	16	+0.4	0	21	-			Ufa	61.0	S 4	4	4	+0.4	0				
											Carlsyn	66.2	SHW 1	0	5	0	6				
											Astrachan	65.0	NNW 1	0	11	0	0				
											Ferdessa	64.1	N 1	1	12	+0.2	0				

Schiffsmeldungen:

Brüte:	Länge:	Luftdruck:	Wind:	Sicht:	Seegang:	Temperatur von Luft- Wasser:
2a: 55°4'	1°2'	772.6	NNE 3	> 50 km	wäßrige Dünung aus NE	10.8° 12.0°
2a: 58°2'	4°9' E	68.1	NESE 4	h's 50 km	Keine "	11.0° 11.8°
2a: 59°6'	3°5' W	72.6	NNW 2	" 50 "	" "	10.2° 11.7°
8a: 58°6'	0°1' W	71.1	NW 2	" 50 "	" "	10.3° 11.0°
2a: 59°5'	3°1' W	71.8	NW 2	" 4 "	leichte " NW	10.4° 11.2°
8a: 59°0'	0°7' W	72.6	N 1	" 10 "	÷	10.0° 11.1°
8a: 58°7'	2°0' W	62.1	SSW 5	" 10 "	÷	12.2° 11.7°
8a: 50°1'	14°1' W	70.3</				

STATION	NACHMITTAG					ABEND					STATION	NACHMITTAG					ABEND				
	Luftdr.	Wind	Himmel	Temp.	Luftdruck Char. u. Aend.	Luftdr.	Wind	Himmel	Temp.	Luftdruck Char. u. Aend.		Luftdr.	Wind	Himmel	Temp.	Luftdruck Char. u. Aend.	Luftdr.	Wind	Himmel	Temp.	Luftdruck Char. u. Aend.
Wien	69.2	WSW 2	3	16	-0.3																
Salzburg Klagenfurt																					
Zürich	57.9	S 2	2	12	-0.5	60.3	S 2	4	11	-0.0											
Bern																					
Genf	58.8	SW 2	3	15	-1.0	60.1	SE 2	1	10	+0.5											
Lugano	57.1	E 1	3	14	-1.5	55.5	SW 1	0	11	-0.5											
Helder	63.9	EHE 6	1	12	+0.5	65.6	EHE 6	3	13	+1.5											
Vlissingen	60.9	NE 4	4	10	+1.5	62.8	NE 3	3	10	+1.2											
Utrecht	61.8	EHE 3	3	12	+1.0	64.1	NE 3	0	10	+1.2											
Kopenhagen	65.4	NNE 2	1	11	+1.0	66.6	NNW 2	0	9	+0.5											
Skagen	67.2	N 2	1	10	-0.0	64.9	NNW 1	0	7	+0.5											
Hanöholm	66.8	N 2	1	11	+0.5	67.0	NNW 1	1	9	-0.0											
Blaavandshuk	67.1	ESE 2	1	13	+0.5	67.8	NNE 2	0	10	+0.5											
Hammershush	65.0	NNE 3	1	9	+1.0	66.0	SE 2	0	7	+1.5											
Abisko	65.3	W 0	2	5	-1.0																
Haparanda																					
Stensele	61.1	W 3	3	6	-0.5																
Oestersund																					
Hernösand	61.8	NNW 5	4	10	+0.0																
Särna	64.0	NW 5	1	2	-0.0																
Karlskud																					
Stockholm	63.8	NNW 3	3	9	+0.5																
Jönköping																					
Wisby	63.6	N 4	1	8	+0.5																
Kalmar	64.7	NNE 2	1	10	+1.5																
Spitzbergen	57.0	SE 3	0	-3	+1.0	58.5	SE 1	2	-6	+0.8											
Jings	53.0	N 6	4	5	+0.4	55.0	NW 6	4	4	-0.0											
Tromsø Kinn	68.4	ESE 1	1	9	+0.0	69.2	SE 2	1	8	+0.4											
Alesund	67.5	NNW 3	1	13	+0.4	67.5	NNW 3	1	10	+0.4											
Örd	58.1	N 3	1	1	+0.8	56.6	NNW 4	3	1	+0.8											
Andenes Rist	60.5	NNW 5	0	8	-1.2	62.9	N 5	4	5	+1.5											
Baugen	56.5	SSW 1	1	1	+1.2	63.2	ESE 1	3	1	-0.8											
Braemo Färde	66.8	SE 2	1	9	-0.0	66.5	WSW 3	1	9	-0.0											
Vardo	68.6	NNW 4	2	6	-0.4																
Skudenes	68.6	NE 2	2	10	+0.4	68.9	N 3	3	9	+0.4											
Dombås	65.6	SE 2	1	8	-0.0	67.1	SE 2	2	3	+0.4											
Valdersund	66.7	NNW 4	3	9	+0.0	66.8	W 4	7	8	-0.4											
Helsingfors	57.9	NNW 4	4	7	+1.0																
Sordavala	53.3	N 3	4	6	+0.5																
Kuopio	56.7	NW 1	1	9	+1.0																
Vasa	57.6	NNW 2	3	10	-0.5																
Sodankylä																					
Reval																					
Dorpat																					
Filsand																					
Hungerburg																					
Posen	62.8	EHE 1	2	19	+0.2	64.8	NE 1	4	7	-											
Warschau	62.8	NNW 3	2	11	+0.3	64.1	NNW 2	4	-	+1.2											
Lodz	62.7	NE 3	1	10	+0.5	-	-	-	-	+1.0											
Lublin	-	NW 1	2	10	-0.0																
Krakau																					
Lemberg	60.2	EHE 2	4	10	+0.2	63.6	EHE 2	4	9	-											
Bromberg																					
Pinak	61.1	W 1	2	10	+0.3	62.7	W 1	0	6	+0.5											
Bialystock	60.8	N 1	2	11	+0.4																
Praag	57.4	NNE 2	0	13	+0.5	61.7	E 3	4	9	+1.5											
Eger	59.5	NNW 4	3	13	+0.5	61.0	NNE 5	4	9	+1.0											
Kaschan	59.8	SE 1	3	16	+0.5	60.6	SE 2	3	13	+0.5											
Budapest						59.1	Fehl	5	18												

BEOBACHTUNGEN VON 2 UHR NACHTS

STATION	Luftdr.	Wind	Himmel	Temp.	Luftdruck Char. u. Aend.	Bemerkungen	STATION	Luftdr.	Wind	Himmel	Temp.	Luftdruck Char. u. Aend.	Bemerkungen
Hamburg	71.3	SE 1	1	8	-0.0		Rochefort	62.2	N 2	3	9	+0.8	
Stolwick	72.3	SE 1	4	-	+0.8		Bordeaux	62.2	WSW 1	0	10	-1.0	
Stornoway	70.8	NE 1	0	9	+0.8		Dijon	59.6	Fehl	4	8	-0.6	
Holyhead	62.8	NE 6	3	13	+0.4		Lyon	59.7	Fehl	4	11	-0.3	
Yarmouth	62.4	N 4	0	8	+0.4		Maritz	61.7	EHE 2	3	9	+0.1	
Calshot							Paris	62.0	N 3	4	11	+0.9	
							Strassburg	59.1	NNE 4	00	11	+0.2	
							Toulon	58.9	W 3	1	15	+1.0	
							Toulonze	63.0	NNW 1	4	12	+0.2	
							Tours	61.0	NNW 3	4	11	+0.1	
							Metz	61.9	NE 1	4	11	+0.1	

NACHMITTAG UND ABEND DES VORTAGES

Sonnabend, 7. Oktober

Nr. 280 1922

DEUTSCHE STATIONEN	NACHMITTAG										ABEND									
	Zeit	Luftdruck	Wind	Himmel	Temp.	Abw. v. Mittel	Feuchtigkeit	Luftdruck Char. Aend.	Sichtw.	Witterungsverlauf	See	Zeit	Luftdruck	Wind	Himmel	Temp.	Luftdruck Char. Aend.	Witterungsverlauf	See	
Borkum	2	704.2	E 5	2	10	-3	-	+1.7	Westvorläufer		7	700	ENE 4	1	10	+0.7	Zieml. heiter	3		
W. Haven											7	702	ENE 2	0	7	+2.1	vorm. Niedersch.	4		
Cuxhaven-Altmark											3	7	E 6	2						
Heigoland	2	61.6	E 1	1	12	-1	90-94	+1.6	Westvorläufer		7	62.7	E 1	0	10	+0.5	"	"		
Keihum	2	61.6	E 1	1	12	-1	90-94	+1.6	Westvorläufer		7	62.7	E 1	0	10	+0.5	"	"		
Bremen	2	61.6	E 1	1	12	-1	90-94	+1.6	Westvorläufer		7	62.7	E 1	0	10	+0.5	"	"		
Hamburg	2	61.6	NE 4	3	12	-1	90-94	+0.7	"		7	62.7	SW 3	0	7	+1.4	vorm. "			
Kiel	2	61.6	E 3	2	10	-3	95-100	+2.2	"		8	60.8	E 1	0	6	+1.0	Zieml. "			
Wustrow											8									
Wismar											8									
Swinemünde	2	64.7	NE 3	2	12	-1	50-59	+0.9	"		7	65.6	NE 1	1	9	+1.1	"	"		
Rügenwaldermünde	2	64.7	NE 3	2	12	-1	50-59	+0.9	"		7	65.6	NE 1	1	9	+1.1	"	"		
Danzig	2	65.7	"	2	10	-3	70-79	+0.9	"		7	65.3	NNW 1	3	8	+0.9	meist bewölkt	2		
Königsberg	2	65.7	"	2	10	-3	70-79	+0.9	"		7	65.3	NNW 2	3	7	+0.9	Niedersch. i. Sd.			
Memel	2	65.7	"	2	10	-3	70-79	+0.9	"		7	65.3	NNW 1	3	7	+0.9	"			
Aachen	214	59.4	NNE 4	3	15	-	80-89	-0.2	geringw. Niedersch.		7	61.8	NNE 4	4	10	+1.3	meist bewölkt			
Löningen											7	65.4	NE 2	0	8	-	Zieml. heiter			
Kassel	140	61.3	ENE 1	4	9	-5	90-94	+0.5	meist bewölkt		7	61.7	NE 1	4	9	+0.4	meist bewölkt			
Magdeburg											7	61.7	NE 1	4	9	+0.4	meist bewölkt			
Dresden	268	61.5	ENE 5	4	9	-5	80-89	+0.9	"		7	61.8	NE 2	0	8	+1.5	vorm. Niedersch.			
Berlin	2	61.5	ENE 5	4	9	-5	80-89	+0.9	"		7	63.3	NE 3	3	8	+1.2	meist bewölkt			
Grünberg i/Sch.											7									
Bräslau	2	61.9	E 2	3	9	-	80-89	+0.1	schw. Niedersch.		7	61.9	NE 4	1	7	+0.3	Zieml. heiter			
Frankfurt a/M.	2	61.8	ENE 1	4	15	-	60-69	+0.1	meist bewölkt		7	63.7	SE 1	3	6	+1.7	vorm. Niedersch.			
Mainz	2	61.8	ENE 1	4	15	-	60-69	+0.1	meist bewölkt		7	63.7	SE 1	3	6	+1.7	vorm. Niedersch.			
Friedrichshafen	2	61.8	ENE 1	4	15	-	60-69	+0.1	meist bewölkt		7	63.7	SE 1	3	6	+1.7	vorm. Niedersch.			
Bamberg											7	61.0	N 2	4	10	+1.8	meist bewölkt			
Fürth	2	61.0	N 2	4	10	-	80-89	+1.0	"		7	61.0	N 2	4	10	+1.8	meist bewölkt			
München	2	59.0	SW 3	4	12	-2	90-94	-0.1	geringw. Niedersch.		7	59.4	W 4	4	10	-0.5	maxim. Niedersch.			

KÜSTENSTATIONEN UND FEUERSCHIFFE

List	2 ^{te} ENE 3-4	1. Sicht	Sec 3	Sec 1	Sec 2	Sec 1	Sec 2	Sec 1	Sec 2
Bülk	71.5	10	Sec 1						
Arkona	2	W 4	Sec 1						
Borkumriff	64.8	5	Sec 1						
Amrumbank	7	10	Sec 1						
Adlergrund	61.7	10	Sec 1						
Borkum	65.7	5	Sec 1						

HÖHEN BEOBSCHTUNGEN

(Luftdruck der Bergstationen nicht auf Schwere und N-Meeresspiegel reduziert)

STATION	Höhe	NACHMITTAG										ABEND									
		Zeit	Luftdr.	Wind	Himmel	Temp.	Feuchtigkeit	Luftdruck Char. u. Aend.	Sichtw.	Witterungsverlauf	Zeit	Luftdr.	Wind	Himmel	Temp.	Luftdruck Char. u. Aend.	Witterungsverlauf				
Kahler Asten	852	230	6.12.4	SE 3	3	8	95-100	+1.0	meist bewölkt	7	6.54.6	E 6	4	4	+1.2	meist bewölkt					
Bröcken	1148	218								7	6.63.2	ENE 6	3	1	+0.3	vorm. Niedersch.					
Fichtelberg	1213	2	6.56.1	NNW 2	3	6	95-100	+0.6	"	7	6.56.8	NE 3	3	2	+0.7	"					
Zugspitze	2964	216	6.37.1	Stille	*	2	90-94	-0.7	schw. Niedersch.	918	5.25.6	NW 3	4	-5	-0.1	vorm. Nebel					
3. Jänis	2800									930											
Heiden	800									930											
Sonnblick	3106									930											
Schneekoppe	1903									632	5.16.9	S 3	3	3	-	maxim. Niedersch.					

STATION	Seehöhe	Zeit	Boden	200	500	1000	1500	2000	2500	3000	3500	4000	4500	5000	Bemerkungen
Lindenberg	122m	4 ¹⁰	ENE 4	NE 5	NE 2 E 8	NE 2 E 8	NE 2 E 8	NE 2 E 8	NE 2 E 8	NE 2 E 8	NE 2 E 8	NE 2 E 8	NE 2 E 8	NE 2 E 8	4000 7000 8000 8500 9000 9500 10000 10500 11000 11500 12000
Bremen	-	1 ¹⁰	E 2 N 11	E 2 N 11	E 2 N 11	E 2 N 11	E 2 N 11	E 2 N 11	E 2 N 11	E 2 N 11	E 2 N 11	E 2 N 11	E 2 N 11	E 2 N 11	Sichtw. b. 4 km
Dresden	-	1 ¹⁰	ENE 4	ENE 6	Stille										" " 20 "
Fürth	-	9 ¹⁰	SW 2		NNW 4	NNW 4	W 5								" " 10 "
Bergau	-	2 ¹⁰		NW 3											" " 10 "
Aberdeen	-	7 ¹⁰	S 2		S 3	NE 2 E 5	N E 3								" " 10 "
Cranwell	-	7 ¹⁰	NNE 5	NE 2 E 7	NE 2 E 7										" " 10 "

AUFZEICHNUNGEN DER REGISTRIERAPPARATE ZU HAMBURG SEIT GESTERN 8 UHR MORGENS (M. E. Z.)

