

# DEUTSCHE SEEWARTE WETTERBERICHT.

JAHRGANG 47 Nr. 283

Dienstag, 10. Oktober 1922

Mittleuropäische Zeit. Luftdruck reduziert auf 0° Temperatur, N—Meeresspiegel, Schwere in 45° Breite. Temperatur in Graden Celsius.  
Windstärke nach Beaufortskala (12=Orkan). Wolken: 0=wolkenlos, 1=¼ bedeckt, 2=½ bedeckt, 3=¾ bedeckt, 4=bedeckt,  
• = Regen, \* = Schnee, ∞ = Dunst, ≡ = Nebel, ⚡ = Gewitter.

DEUTSCHE STATIONEN	HEUTE MORGEN															
	Zeit	Luftdruck	Wind	Himmel	Temp.	Abw. v. Mittel	Feuchtigkeit	Luftdruck Char. u. Änd.	Niederschlag	Max.	Min.	Sichtweite	Witterungsverlauf	Bemerkungen	See	
Borkum	8	767.7	E 3	4	6	-5	70-79	-0.1	0	11	5		zieml. heiter		2	
Wilhelmshaven	8	767.7	ENE 4	3	5	-4	70-79	-0.3	0	12	4		meist bewölkt			
Cuxhaven-Althorward	8	68.1	E 2	0	4	-	70-79	0	0	11	2		"			
Helgoland	8	66.0	E 5	1	8	-3	70-79	0	0	11	2		"		4	
Keitum	8	70.4	E 3	1	7	-3	80-89	+0.3	0	11	6		"			
Bremen	8	67.1	E 4	4	5	-	80-89	-0.5	0	12	4		"			
Hamburg	8	68.8	NE 2	3	4	-5	67%	-0.1	0	11	4	bis 5 Km	zieml. heiter	Bod. Min. 1.5°		
Gr. Borstel	8	70.1	NE 2	3	4	-			0	12	2		"			
Kiel	8	70.1	E 1	1	4	-5	90-99	0	0	10	3		"			
Wustrow-Warnekunde	8	70.9	E 3	3	3	-7	70-79	0	0	5	2		"			
Swinemünde	8	70.9	E 2	1	4	-5	80-89	+0.1	0	12	2		"			
Rügenwaldermünde	8	71.4	E 2	4	6	-3	60-69	+0.1	0	10	0		"		2	
Danzig	8	73.8	SE 1	1	6	-3	60-69	+0.2	0	9	3	50 Km	"			
Königsberg	8	73.0	ENE 2	1	3	-5	70-79	+0.2	0	8	-2		vorw. "			
Memel	8	72.6	SE 1	1	2	-6	80-89	+0.6	0	11	-1		zieml. "		0	
Aachen	8	64.2	NE 1	3	4	-6	90-99	-0.2	0	10	3	2 "	meist bewölkt			
Löninge	8	67.3	NE 1	1	2	-	90-99	0	0	12	1		zieml. heiter			
Kassel	7:26	65.4	E 1	4	4	-4	70-79	0	0	11	4		meist bewölkt			
Magdeburg	8	67.3	E 3	4	6	-2	60-69	0	0	13	3		"			
Dresden	8:05	66.2	ENE 4	4	4	-5	80-89	0	0	8	2	NE u. NW bis 60 Km u. SW bis 20 Km	"			
Berlin	8	68.6	ENE 5	4	5	-4	70-79	+0.2	0	11	4		"		Bod. Min. 4.2°	
Grünberg / Sch.	8	68.0	E 4	4	4	-4	80-89	0	0	9	4		"			
Breslau	8	67.4	E 3	4	5	-4	90-99	+0.9	0	10	4		"			
Frankfurt a/M.	8	62.9	-	1	0	2	-7	90-99	-0.9	24.2	12	6		"		
Mainz	8	65.5	SE 4	4	2	-		0	0	8	7		"			
Karlsruhe	7:26	63.0	SE 4	4	8	-1	90-99	0	0	9	7		"			
Friedrichshafen	8	61.0	WNE 2	4	8	-1	90-99	-0.1	0	10	7		"			
Bamberg	8	64.3	N 1	3	6	-2	70-79	0	0	10	4	20 "	"			
Fürth	8															
München	8	62.2	ENE 4	4	5	-2	98-99	-0.2	1	8	6		nachts Niederschl.			

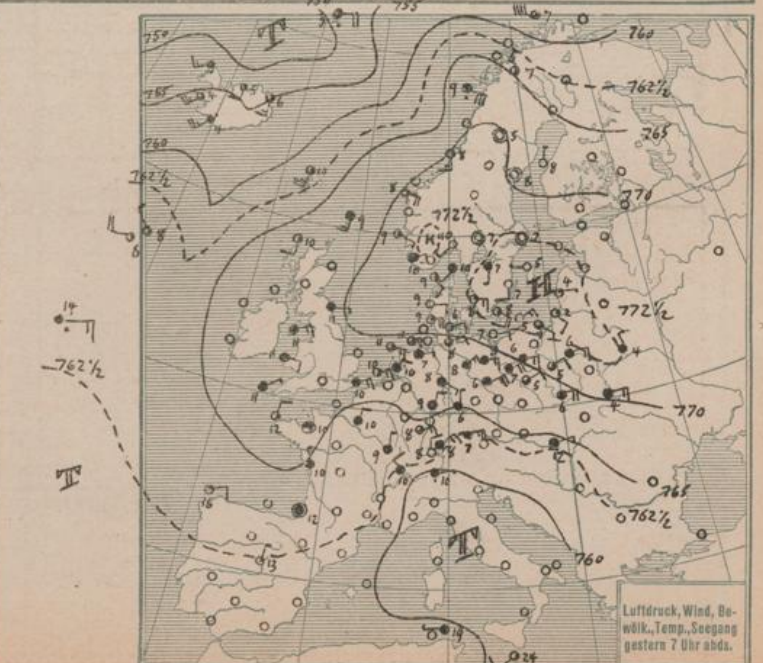
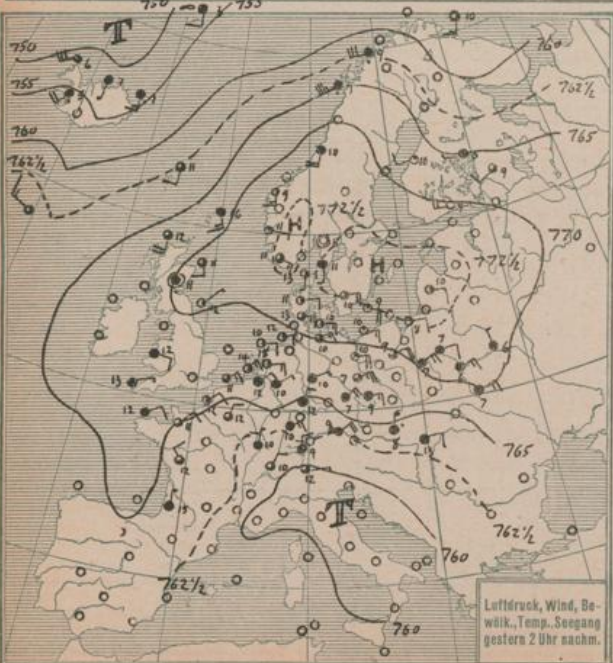
## KÜSTENSTATIONEN UND FEUERSCHIFFE

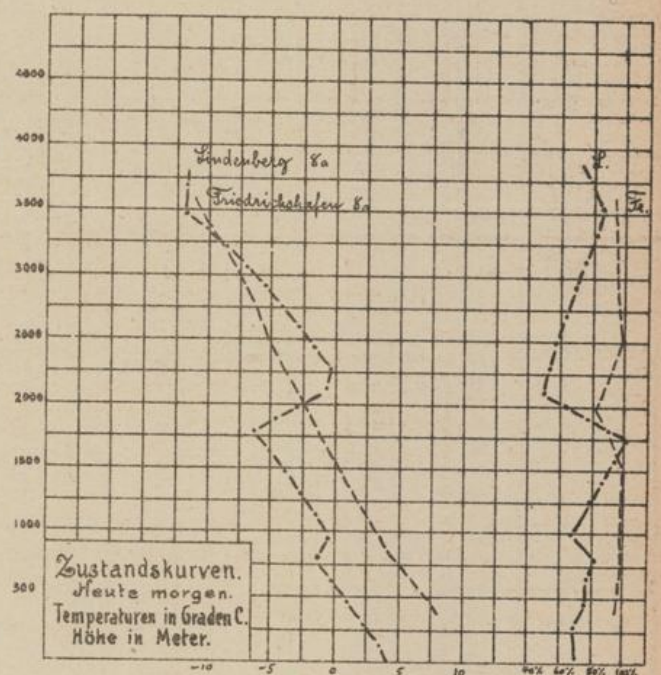
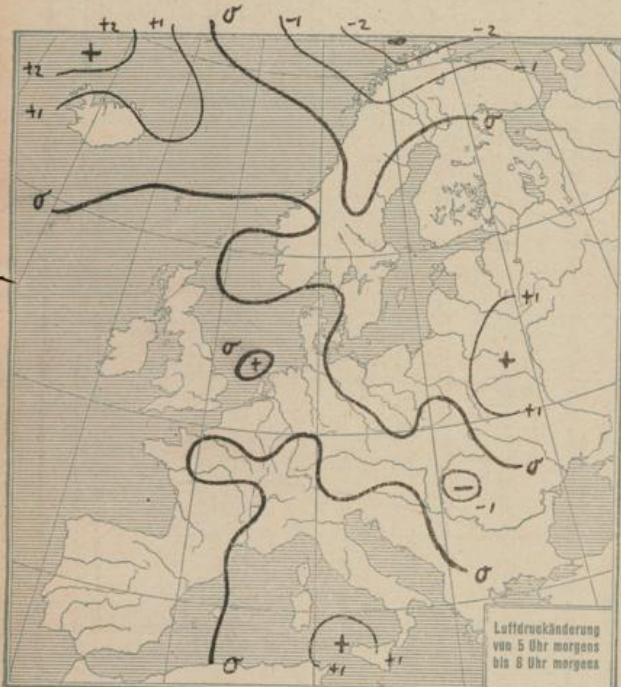
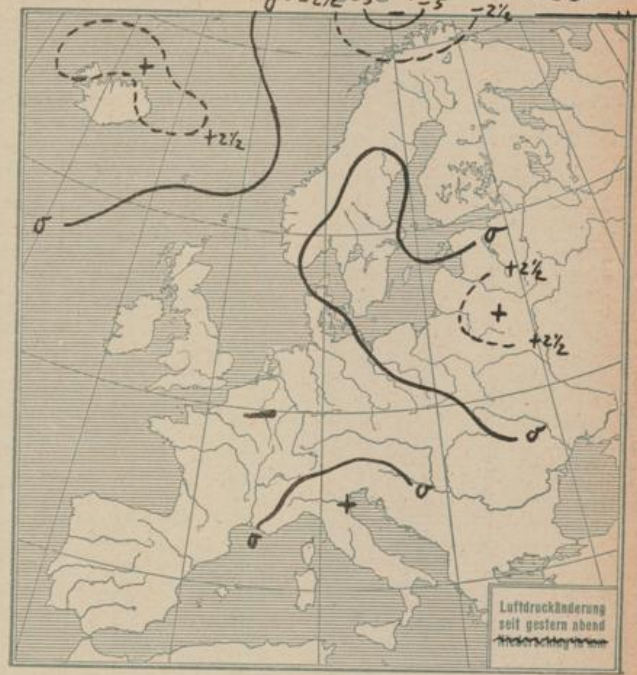
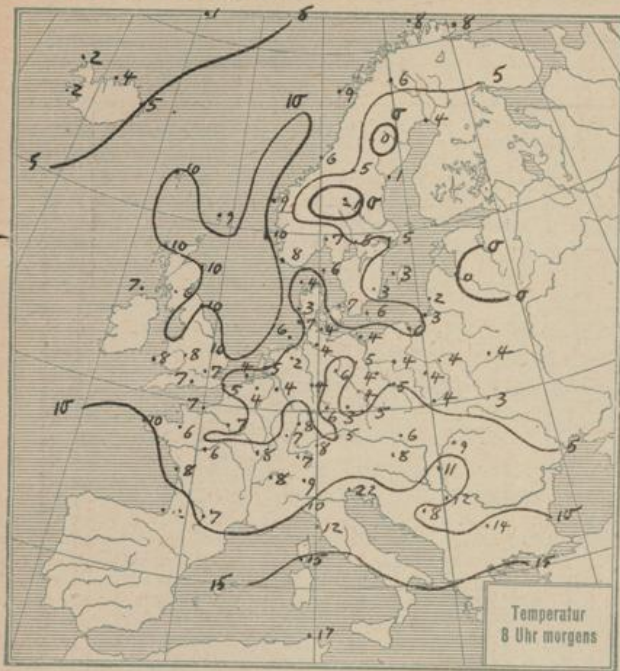
List	84.23, 3, sichtbar, See 3	12.4-6.3, 3, 3.40, 2.40, 2.40, 2.40	Borkumriff	84.67.3 E 3 E 6 " 3 " - See 3, W-T 12.5°
Bülk			Amrumbank	84.67.4 E 1, See 3
Arkona	84.56.4 " 4, See 4		Adlergrund	84.56.4 " 3, See 4 (Borkumriff) 6-7.10-11.12 " 3, See 4 (Borkumriff) 8-9.10.11.12 " 3, See 4 (Borkumriff)
Marieulerichte	72.0 See 4-6 " sichtbar, 10.00, 2.40, 2.40, 2.40	12.3 E 4 " 4, See 4	Borkum	84.67.7 E 3 " 7 -

## HÖHEN BEOBACHTUNGEN

(Luftdruck der Bergstationen nicht auf Schwere und N—Meeresspiegel reduziert)

STATION	Höhe	HEUTE MORGEN																
		Zeit	Luftdruck	Wind	Himmel	Temp.	Feuchtigkeit	Luftdruck Char. u. Änd.	Niederschlag	Max.	Min.	Sichtweite	Witterungsverlauf	Bemerkungen				
Kahler Asten	832	8	6 89.8	ENE 4	4	-1		-0.3		4	-1							
Brocken	1148	8	6 83.8	E 5	≡	-4	95-100	-0.3		1	-4		meist bewölkt					
Richtberg	1213	8	6 58.1	ENE 4	≡	-3	95-100	+0.2	2	1	-2		nachm. Niederschl.					
Zugspitze	2964	7:16	5 25.9	SE 3	3	-5	90-99	0	0	-1	-6		meist bewölkt					
Santis	2500	7:30	5 59.0	E 1	*	-4		0	3									
Heiden	800	7:30																
Sonnblick	3106	7:30	5 16.4	NE 3	*	-7	90-99	-0.4	2	-1	-7							
Schneekoppe	1603	7:30																
STATION	Wind in m/Sec.	Seehöhe	Zeit	Boden	200	500	1000	1500	2000	2500	3000	3500	4000	4500	5000	Bemerkungen		
Lindenberg	122 m	7:2	ENE 6	E 10	E 12	ESE 12	ESE 10	ESE 10	ESE 8	ESE 8	ESP 7					Str-ou	Sichtw. bis 50 Km	
"	"	8:2	ENE 6	E 10	E 12	ESE 12	ESE 10	ESE 10	ESE 8	ESE 8	ESP 7						"	50 "
Danzig	-	8:2	SE 3	ENE 18	NE 21	NE 21	NE 19	NE 21	NE 21	NE 21	NE 21						Str-ou	"
Friedrichshf.	400 m	8:2	NE 2 4	*	*	E 2	SE 16	SE 17	SE 17	SE 17	SE 17						in 1200 m	"
Fürth	-	6:2	NE 4	*	ENE 6	E 2 5 9	ESE 6		1700	2000							"	20 "
Leipzig	-	7:2	ES	E 2 N 8	E 11	E 4	NE 4	SE 2 3 4		3 4							"	20 "
Prag	254 m	6:2	*	*	E 2 N 10	E 2 N 5	ENE 3	SE 1 4	*	SE 2 7							"	
Eger	-	6:2	*	*	SE 7	ESE 9											"	
Utrecht	25 m	7:2	*	*	E 13	E 11	E 2 N 9	E 4									"	
Warschau	-	7:2	SE 5	*	ESE 17	ESE 24	ESE 19										"	
Amiens	-	6:2	*	*	ENE 4	ENE 6											"	
Toulouse	-	6:2	*	*	WNW 8	NW 8	NW 13	NW 10									"	
Paris	-	6:2	*	*	N 4	N 4	N 4										"	
Tours	-	6:2	*	*	NNW 2	NNW 4	NNW 6	N 6									"	
Nachtrag v.	9 Okt	22																
Stockholm	-	11:2	*	SW 2 4	W 2 5	WNW 5	NW 2 6	SSW 5			E 5 8						"	





ALLGEMEINE ÜBERSICHT 8 Uhr morgens:

Dienstag, 10. Oktober 1922

Langsam zieht das Hochdruckgebiet ostwärts, sein Kern liegt heute früh über Litauen und Ostpolen. Das umfangreiche, gestern nördlich Island befindliche Tief wandert nordostwärts und scheint sich mit der tiefen, östlich von Spitzbergen ostwärts ziehenden Depression zu vereinigen, sein südlicher Ausläufer ist noch immer nordwestlich der britischen Inseln erkennbar. Westlich der Azoren ist bereits ein neues Tief erschienen. Auf der Nordseite des Mittelmeertiefs scheinen sich an der Front von westwärts wandernden kalten Luftmassen flache Teiltiefs zu entwickeln, die im Pinnennlande leichte Niederschläge bringen werden, sonst ist unter dem Einflusse des östlichen Hochs in den nächsten Tagen noch mit Fortdauer des kalten, wolkigen Ostwetters zu rechnen.

WETTERAUSSICHTEN AN DER DEUTSCHEN KÜSTE für Mittwoch, 11. Oktober 1922

- NORDSEE: Bröge, frische Winde aus östlichen Richtungen, wolkig ohne erhebliche Niederschläge, zieml. kalt.
- westl. OSTSEE: Wie Nordsee.
- östl. OSTSEE: Schwache südöstliche Winde, vielfach heiter, trocken, ziemlich kalt.
- Sturmwarnungen:



STATION	NACHMITTAG					ABEND					STATION	NACHMITTAG					ABEND				
	Luftdr.	Wind	Himmel	Temp.	Luftdruck Char. u. Aend.	Luftdr.	Wind	Himmel	Temp.	Luftdruck Char. u. Aend.		Luftdr.	Wind	Himmel	Temp.	Luftdruck Char. u. Aend.	Luftdr.	Wind	Himmel	Temp.	Luftdruck Char. u. Aend.
Wien																					
Salzburg																					
Klagenfurt																					
Zürich																					
Bern	61.6	NE 3	0		0																
Gent	61.7	NE 2	2	12	0	61.7	NNE 2	3	11	0											
Lugano	61.3	W 2	2	15	0	60.8	SW 1	3	24	0											
Helder	68.9	NE 2	2	11	-0.8																
Viissingen																					
Utrecht	67.8	NNE 3	2	14	-0.5																
Kopenhagen	69.4	N 2	2	11	+0.5	70.3	ESE 3	2	9	+0.3											
Skagen	70.0	ENE 1	1	10	0	70.9	ENE 1	1	9	+0.8											
Hanotholm	69.8	N 1	1	12	0	69.7	NE 1	1	11	0											
Blaavandshuk	69.9	NNE 3	1	12	0	69.9	NNE 1	1	9	0											
Hammershus	85.6	NE 3	3	10	+0.5	69.6	E 4	3	8	+0.8											
Abisko																					
Haparanda	67.3	SW 2	1	6	0	66.2	SW 2	1	4	-0.3											
Slensele	67.6	SW 6	1	7	-0.5	68.8	SW 6	1	2	+0.3											
Oeslersund						70.2	NNW 4	4	8	+0.3											
Hernösand																					
Särna	68.9	NNW 1	4	9	+0.8	69.4	Stille	1	6	+0.3											
Karlskåd	70.3	Stille	3	11	0	70.4	Stille	4	9	+0.5											
Stockholm	69.9	N 1	2	8	0	70.8	Stille	0	6	+2.8											
Jönköping	70.6	N 4	2	10	0	71.4	Stille	0	5	+0.5											
Wisby	69.9	N 4	1	8	+0.3	70.6	NNE 2	1	6	+1.0											
Kalmar	69.8	NE 3	1	10	+0.3	71.0	NE 2	1	8	+0.5											
Spitzbergen	43.1	SW 8	4	6	-3.0																
Jngå						58.8	SW 8	4	8	-0.8											
Tomso, Valder	70.0	W 2	3	9	0																
Aalesund	70.2	SE 1	2	10	-0.4																
Öxå	70.7	SE 3	1	13	0	70.8	ESE 1	3	8	+0.9											
Åndenes	52.6	W 4	4	4	-0.8	61.1	W 5	4	5	-1.5											
Bergen	64.8	SW 5	4	9	0																
Brønnøymun						71.3	NE 1	4	8	+0.4											
Vardø	61.1	NNW 4	3	6	0																
Skudenes						71.2	W 4	0	9	+0.4											
Dombås	69.5	Stille	1	8	0	69.9	Stille	1	4	0											
San Mayon	57.5	SW 4	4	4	+0.8																
Sæder	71.0	NNE 1	1	10	0	70.9	W 1	0	10	+0.4											
Utsire	70.7	N 2	2	10	-0.4																
Helsingfors																					
Sordavala																					
Kuopio																					
Vasa																					
Sodankylä																					
Reval																					
Dorpat																					
Filsand																					
Hungerburg																					
Pasen	68.8	NNE 1	4	11	+0.1	6 - -	4	8	-												
Warschau	68.8	NE 3	4	8	+0.1	68.2	NE 3	4	8	-											
Lodz	66.9	N 1	3	10	0	67.0	- -	0	-	+0.8											
Lublin																					
Krakau																					
Lemberg						6 - -	1	4	7	+1.0											
Bromberg																					
Pinsk	64.1	NW 1	4	6	0																
Bialystok	65.3	N 1	2	11	-																
Prag	65.7	E 1	4	7	0	65.8	E 1	4	7	+0.5											
Eger	65.2	NNE 4	4	6	0	65.7	NNE 4	4	6	+0.5											
Kaschau	63.1	N 2	4	11	+0.5	64.1	N 2	2	8	+1.0											
Budapest	61.2	Stille	4	17	-																

### BEOBACHTUNGEN VON 2 UHR NACHTS

STATION	Luftdr.	Wind	Himmel	Temp.	Luftdruck Char. u. Aend.	Bemerkungen	STATION	Luftdr.	Wind	Himmel	Temp.	Luftdruck Char. u. Aend.	Bemerkungen
Hamburg	68.9	NNE 2	2	8	+0.1		Guernsey	68.4	NE 5	4	12	0	
Posen	68.0	NE 3	2	6	-		Sbornoway	71.8	S 1	3	-	-0.4	
Warschau	69.0	ENE 2	4	4	+0.8		Yarmouth	69.0	NE 3	3	12	0	
Yank	67.8	NNW 1	0	0	+1.0		Calahet	68.9	N 3	4	10	-0.4	
Renfrew	71.6	ESE 1	4	10	0		Rochefort	68.9	N 2	4	8	+0.2	
Cranwell	70.1	NNE 3	4	9	0		Dijon	68.4	N 2	4	9	-0.3	
Silly	69.7	E 2	0	9	0		Paris	65.8	NE 1	4	8	-0.2	
Malmhead	71.2	S 3	0	7	-0.4		Strassburg	63.6	NE 2	4	7	-0.5	
Tynemouth	71.7	NE 1	4	10	-0.4		Toulouse	64.6	Stille	4	9	0	
Pembroke	71.2	NE 2	3	9	0		Tours	65.9	NNE 2	3	6	-0.1	
Croydon	68.9	NNE 2	4	9	-0.4		Metz	65.9	Stille	4	7	-0.5	

### Schiffsmeldungen.

80 Kt.	Breite	Länge	Luftdr.	Wind	Sichtw. bis 50 Km	Temperatur	
						Luft	Wasser
2p	56.7 N	52 E	71.1	NE 1	11.8	11.3	
2p	56.5 N	54 W	68.8	SW 3	12.3	10.8	
2p	56.8 N	23.7 W	67.8	SW 3	12.2	10.3	
2p	60.3 N	2.5 W	71.1	N 1	12.0	11.1	
2p	53.9 N	4.4 W	68.1	S 3	12.7	13.2	
2p	53.7 N	11.1 W	66.6	SW 4	12.3	11.0	
2p	53.9 N	15.3 W	66.6	SW 5	8.9	10.6	
2p	53.7 N	11.7 W	65.6	SSW 5	10.2	13.9	

# NACHMITTAG UND ABEND DES VORTAGES

Montag, den 9. Oktober

Nr. 282 1922

DEUTSCHE STATIONEN	NACHMITTAG										ABEND								
	Zeit	Luft-druck	Wind	Himmel	Temp.	Abw. v. Mittel	Feuch-tigkeit	Luftdruck Char. Aend.	Sichtw.	Witterungsverlauf	See	Zeit	Luft-druck	Wind	Himmel	Temp.	Luftdruck Char. Aend.	Witterungsverlauf	See
Borkum	2	7										7	768.0	NNE 3	2	10	-0.3	meist bewölkt	
W' haven												7	67.8	NE 1	1	2	+0.4	verw. heiter	
Cuxhaven - Auen-Wald												7	67.8	NE 1	1	2	+0.4	verw. heiter	
Helgoland	2											7	69.3	E 3	1	7	0	teilw. heiter	3
Kielum	2	69.4	NE 4	1	12	-1	80-89	-0.4	teilw. heiter		7	67.9	NE 3	0	2	-	"	"	
Bremen	2											7	67.9	NE 3	0	2	-	"	"
Hamburg	2	67.8	N 2	3	12	-1	61%	-0.5	bis 20km "		7	68.2	NE 2	2	9	+0.7	"	"	
Kiel	2	68.7	NNE 2	2	10	-2	95-100	+0.2	"		8	68.6	E 1	2	9	+0.5	"	"	
Wustrow Warnemünde												8	68.9	E 1	1	2	+0.2	"	"
Swinemünde	2	67.3	NE 1	2	11	-1	80-89	+0.1	"		7	68.2	E 1	3	10	+0.7	meist bewölkt		
Rügenwälder münde	2											7	68.4	E 1	3	10	+0.8	"	
Danzig	2	67.8	E 1	2	10	-2	70-79	+0.5	geringe Niederschl.		7	68.9	E 1	2	8	+0.4	teilw. heiter		
Königsberg												7	67.8	E 2	2	6	+0.7	"	
Memel	2	67.3	NE 2	2	9	-2	70-79	+1.0	teilw. heiter		7	68.7	E 1	3	6	+1.4	meist bewölkt		
Aachen	214	66.7	NE 3	3	9	-	60-69	-0.2	meist bewölkt		7	66.6	NNE 3	4	8	+0.2	"	"	
Löningen												7	68.2	NE 1	1	7	-	"	"
Kassel	140	66.8	NE 2	2	11	-2	60-69	-0.2	teilw. heiter		630	66.8	NE 1	4	8	+0.2	"	"	
Magdeburg												7	67.8	NNE 2	4	9	+0.9	teilw. heiter	
Dresden	204	66.2	E 2	3	9	-5	60-69	-	"		700	66.3	E 1	3	7	+0.3	"	"	
Berlin	2	67.3	NE 2	2	13	-	50-59	-0.2	bis 3km meist bewölkt		7	66.8	NE 2	4	8	+0.3	"	"	
Grünberg i/Sch.												7	66.0	SH 10	3	9	+0.2	meist bewölkt	
Breslau	2	65.6	NE 2	3	11	-2	60-69	-0.3	teilw. heiter		7	66.0	SH 10	3	9	+0.2	meist bewölkt		
Frankfurt a/M.	2											7	68.8	N 2	4	8	+0.5	verw. Niederschl.	
Mainz	2	64.9	NE 2	3	10	-		-0.3	"		7	68.5	E 1	4	8	+0.3	"	"	
Friedrichstern												7	68.1	NE 3	4	9	0	meist bewölkt	
Bamberg												619	68.7	W 1	1	6	+0.4	verw. Niederschl.	
Fürth	2											7							
München	2	62.4	NE 2	4	9	-4	95-100	-0.1	meist bewölkt		7	63.2	NE 1	4	8	-	meist bewölkt		

## KÜSTENSTATIONEN UND FEUERSCHIFFE

Liät	2p: NNE 2-3, heiter, sichtbar, Sec 2. Tp: NNE 1-2, bed., sichtbar, Sec 1.	Borkumriff	Tp: 768.3, NNE 3, wolkenlos, 11°
Bulk		Amsrumbank	
Arkona	Tp: ENE 4, bed., Sec 4.	Adlergrund	Tp: E 3, wolkig, Sec 3, Arkonafener sichtbar.
		Borkum	Sp: 767.3 NE 3, wolke bedeckt, 11°

## HÖHEN BEOBACHTUNGEN

(Luftdruck der Bergstationen nicht auf Schwere und N-Meerespiegel reduziert)

STATION	Höhe	NACHMITTAG										ABEND					
		Zeit	Luftdr.	Wind	Himmel	Temp.	Feuch-tigkeit	Luftdruck Char.u.Aend.	Sichtw.	Witterungsverlauf	Zeit	Luftdr.	Wind	Himmel	Temp.	Luftdruck Char.u.Aend.	Witterungsverlauf
Kraher Ast	852	230									7	687.0	E 1	2	3	-	meist bewölkt
Brocken	1148	218									7	666.1	E 1	2	3	+0.2	"
Fichtelberg	1213	2	689.4	NNE 2	2	1	95-100	+0.2	geringe Niederschl.		7	659.5	E 1	4	-1	0	nahe Niederschl.
Zugspitze	2964	216									916	628.1	E 3	4	-2	0	meist bewölkt
Säntis	2500		602.7	SE 2	2	-1		0	"		930	660.8	SE 1	2	-3	-	"
Heiden	800										930						
Sonnblick	3109										632	518.8	W 2	1	-5	-	nahe Niederschl.
Schneekoppe	1603										903						

STATION	Wind in m/Sec	Seehöhe	Zeit	Boden	200	500	1000	1500	2000	2500	3000	3500	4000	4500	5000	Bemerkungen
Albico			2 <sup>h</sup> p	±	NW 9	W	NW 10	NW 8	NW 10	→	NW 11	±	NNE 8			
Baldonell			2 <sup>h</sup> p	±	±	NW 10	±	SW 10	E 1							
Amiens			7 <sup>h</sup> p	±	±	E 10	E 6									
Paris			7 <sup>h</sup> p	±	±	NNE 10	NNE 14									
Tours			7 <sup>h</sup> p	±	±	NNE 10	NE 8									

## AUFZEICHNUNGEN DER REGISTRIERAPPARATE ZU HAMBURG SEIT GESTERN 8 UHR MORGENS (M. E. Z.)

