

DEUTSCHE SEEWARTE WETTERBERICHT.

JAHRGANG 47 Nr. 285

Donnerstag, 12. Oktober 1922

Mittleuropäische Zeit. Luftdruck reduziert auf 0° Temperatur, N—Meeresspiegel, Schwere in 45° Breite. Temperatur in Graden Celsius.
Windstärke nach Beaufortskala (12 = Orkan). Wolken: 0 = wolkenlos, 1 = 1/4 bedeckt, 2 = 1/2 bedeckt, 3 = 3/4 bedeckt, 4 = bedeckt,
• = Regen, * = Schnee, ∞ = Dunst, ≡ = Nebel, R = Gewitter.

DEUTSCHE STATIONEN	HEUTE MORGEN														
	Zeit	Luftdruck	Wind	Himmel	Temp.	Abw. v. Mittel	Feuch- tigkeit %	Luftdruck Char. u. Änd.	Nieder- schlag	Max.	Min.	Sichtweite	Witterungsverlauf	Bemerkungen	See
Borkum	8	7	S	1	4	5	-4	90-94	+1.2	0	7	3		meist bewölkt	
Wilhelmshaven	8	66.4	SE	1	4	5	-	95-100	+1.2	0	6	1		meist bewölkt	
Cuxhaven - Altkoewalder	8	61.2	NE	1	4	5	-	95-100	+1.2	0	6	1		meist bewölkt	
Helgoland	8	66.8	SW	3	3	8	-3	90-94	+1.0	0	8	5		" "	3
Keitum	8	65.9	SW	3	4	8	-2	90-94	+1.0	0	8	5		" "	
Bremen	8	66.4	S	1	4	5	-	95-100	+1.7	0	7	4		vorw. klarer	
Hamburg	8	66.8	WSW	1	4	6	-2	89.7	+1.4	0	7	5	bis 5 km	meist bewölkt	Bod. Min. 4.5
Gr. Borstel	8		Stille	∞	∞	6	-	-	-	0	7	4		" "	
Kiel	8	66.5	WSW	2	3	5	-4	90-94	+1.3	0	8	5		" "	
Westrow - Warnemünde	8	66.8	Stille	4	4	6	-3	80-89	+1.2	0	8	9		" "	
Swinemünde	8	66.4	Stille	4	4	6	-3	90-94	+1.3	0	7	5		" "	
Rügenwaldermünde	8	66.0	SSW	2	4	7	-2	90-94	+0.8	1	7	4		nachtl. Niederschl.	1
Danzig	8	67.2	Stille	3	3	9	-1	95-100	+0.1	1	9	5	" 4 "	vorw. "	
Königsberg	8	66.4	ESE	2	4	7	-1	90-94	+0.4	1	7	4	" 1 km	" "	
Memel	8	67.2	S	2	∞	7	-1	95-100	-0.2	0	7	4		meist bewölkt	0
Aachen	8	67.3	SW	1	0	5	-4	90-94	+0.8	9	13	5	" 4 "	zieml. klarer	
Löningen	8	66.2	SE	1	1	1	-	-	-	0	7	-1		" "	
Kassel	7.26	67.0	S	1	2	4	-4	95-100	+0.6	2	6	3		" "	
Magdeburg	8	65.8	W	1	3	7	-1	90-94	+1.5	7	5		meist bewölkt		
Dresden	8.05	67.1	W	2	3	7	-2	80-89	+1.6	8	4	bis 4 "	" "		
Berlin	8	67.0	SE	1	4	7	-2	90-94	+1.0	7	4	bis 4 "	" "	Bod. Min. 5.3	
Grünberg 1/Sch.	8	66.5	S	2	4	7	-1	80-89	+1.2	0	8	5	" 10 "	" "	
Breslau	8	66.6	Stille	4	8	0	-	90-94	+1.0	1	10	5	" 10 "	" "	
Frankfurt a/M.	8	67.7	NNE	1	3	5	-4	95-100	+1.5	0	8	5		" "	
Mainz	8	64.2	Stille	3	2	7	-	70-79	-	-	-	-		" "	
Karlsruhe	7.26	67.5	SSW	1	4	8	0	90-94	+1.4	1	10	6		nachtl. Niederschl.	
Friedrichshafen	8	67.3	N	1	4	7	-2	90-94	+1.0	3	11	7		nachtl. "	
Bamberg	8	68.2	Stille	3	4	4	-4	95-100	+1.5	8	3	bis 200 -	meist bewölkt	H: 68.5 N: 4.8 / +12	
Fürth	8.7														
München	8	67.7	SW	2	4	6	-1	95-100	+1.2	2	9	5		nachtl. Niederschl.	

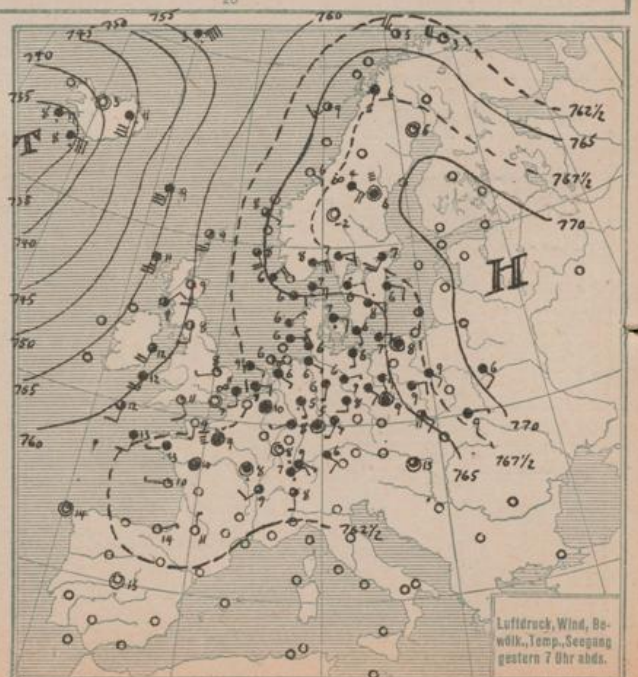
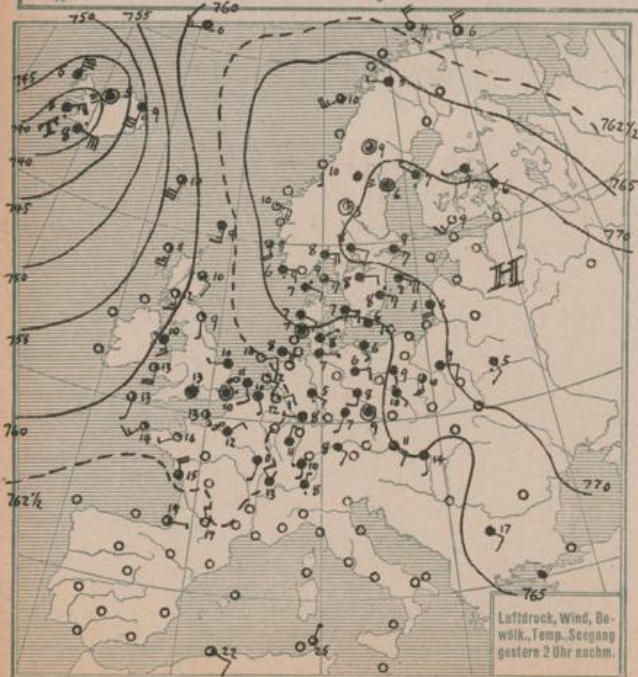
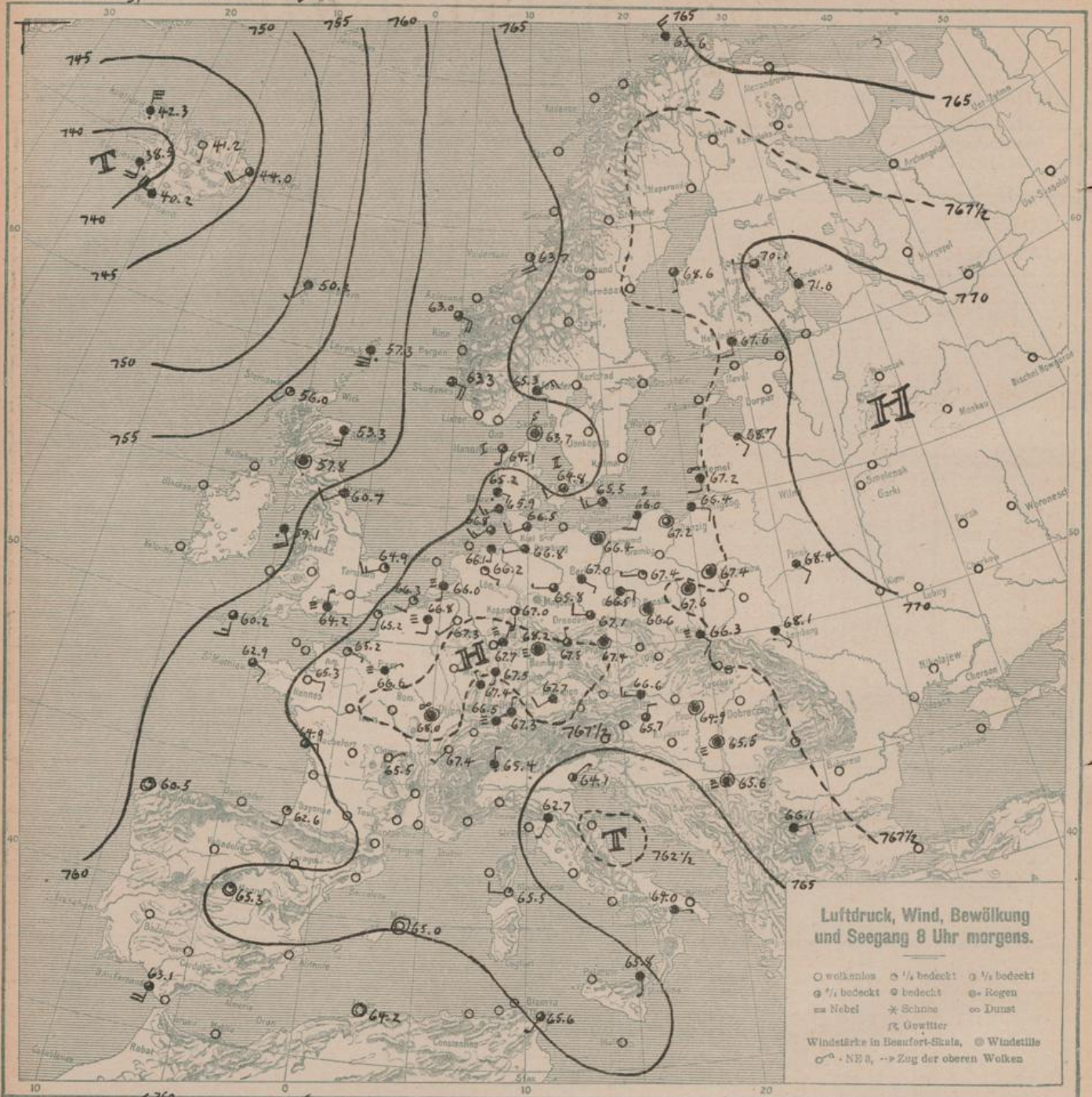
KÜSTENSTATIONEN UND FEUERSCHIFFE

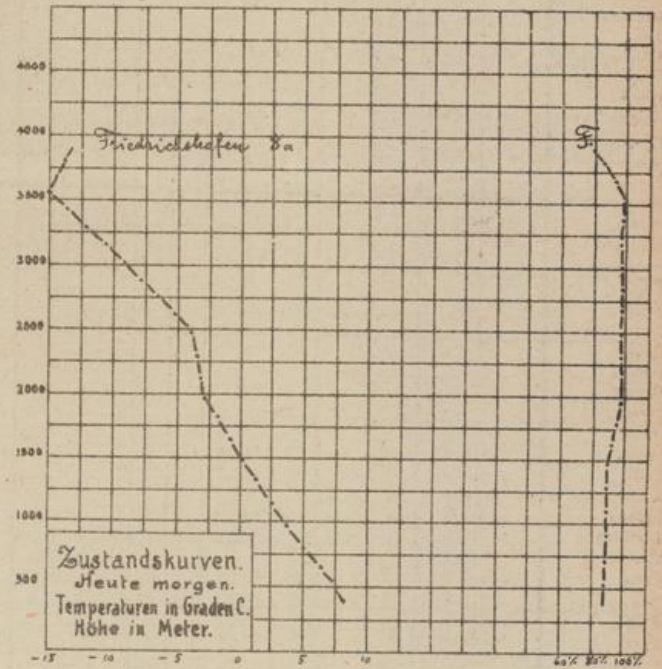
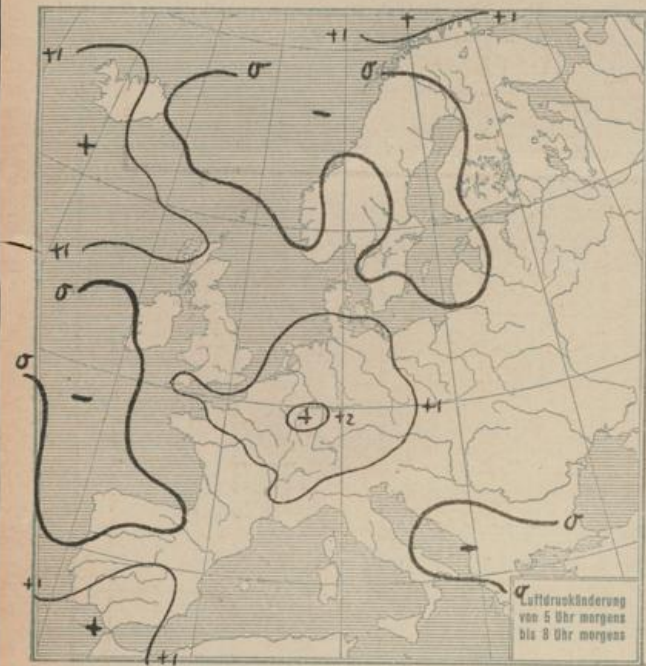
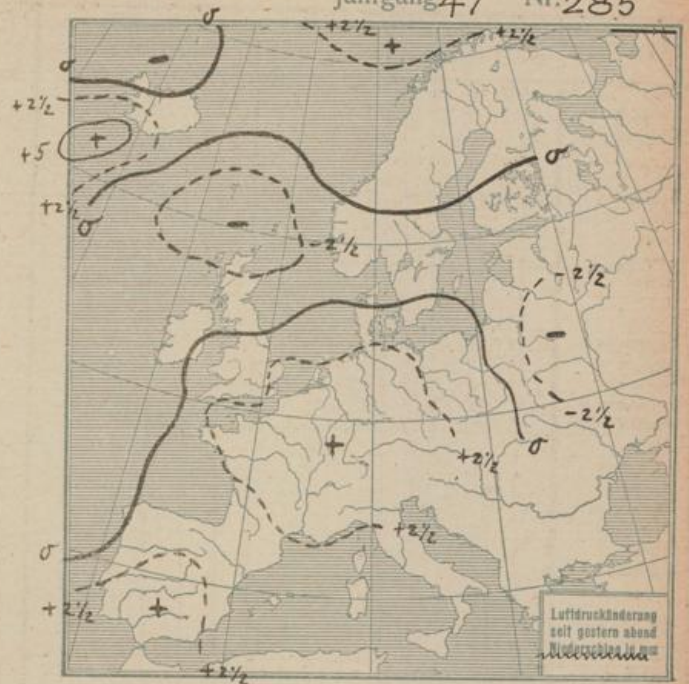
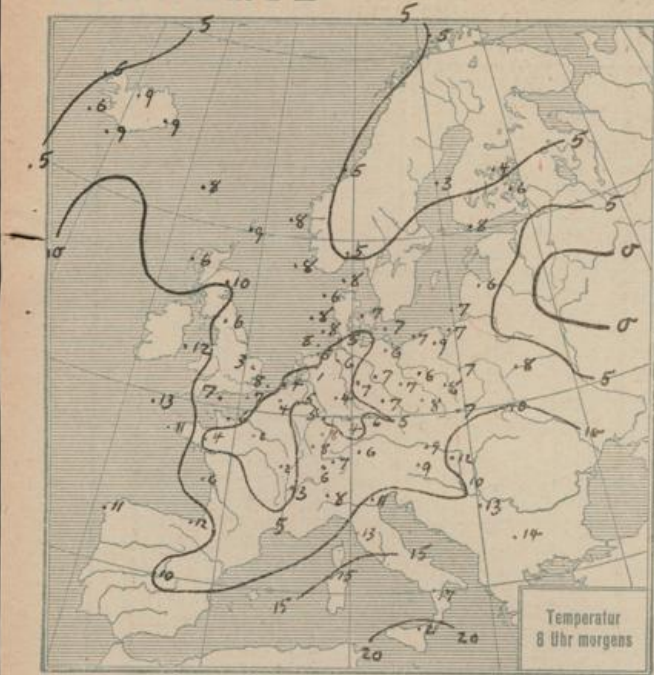
List	6a S 1-2 " See 2	Borkumriff	6a SW 2 " See 11.5
Bülk	6a SW 2 " See 3	Amrumbank	6a SW 2 " See 11.5
Arkona	6a SW 2 " See 3	Adlergrund	6a SW 3 " See 11.5
Ausschote	6a SW 2 " See 2	Borkum "	66.7 SW 3 ∞ B

HÖHEN BEOBACHTUNGEN

(Luftdruck der Bergstationen nicht auf Schwere und N—Meeresspiegel reduziert)

STATION	Höhe	HEUTE MORGEN													
		Zeit	Luftdruck	Wind	Himmel	Temp.	Feuch- tigkeit %	Luftdruck Char. u. Änd.	Nieder- schlag	Max.	Min.	Sichtweite	Witterungsverlauf	Bemerkungen	
Kahler Asten	352	8	6 87.4	SW 2	2	2	95-100	+1.0	0	4	0		meist bewölkt		
Brocken	1148	8	6 64.7	W 6	3	-1	90-94	+1.4	0	-0	-3		" "		
Fichtelberg	1213	8	6 60.7	WSW 3	2	0	95-100	+0.6	1	1	-3		meist "		
Zugspitze	2984	7.16	5 29.6	Stille	*	-7	95-100	+0.1	0	-1	-7		nachtl. Niederschl.		
Santis	2500	7.20	5 63.0	WSW 1	3	-6	-	-	1	-	-6		" "		
Heiden	800	7.20											" "		
Sonnblick	3906	7.22	5 19.7	WSW 3	2	-0	90-94	+0.2	2	-4	-7		Gewitter		
Schneekoppe	1603	7.23											" "		
STATION	Seehöhe	Zeit	Boden	200	500	1000	1500	2000	2500	3000	3500	4000	4500	5000	Bemerkungen
Friedrichshf.	400m	8a	8.2 87.2	W 2	✓	✓	3.4 90.2	-0.0 90.2	-3.0 97.7	-4.0 98.7	-9.1 98.4	-15.0 98.7	-13.2 80.2	-13.2 80.2	W in 1900m Sichtw. b. 20 km
Hamburg	17m	10a	Stille	✓	WSW 2	NW 4	NW 7 6	W 7 8	W 7 6						Wolken 100m
Bremen	-	7a	S 2	✓	SW 4	NW 6	NW 7 4	W 4	WSW 3						ci - str. ≡ " 2 "
Strassburg	-	6a	✓	✓	S 2	S 2	WNW 4	WNW 2							
Remes	-	6a	✓	✓	WSW 2	SW 2	SSW 4	SSW 4	✓	SSW 4					
Paris	-	6a	✓	✓	SEW 6	SEW 4	SEW 4	SW 6	✓	WSW 4					
Prag	254m	6a	✓	✓	NW 7 4	N 7 3	WNW 1	SW 3	✓	SW 7 6	✓	SW 6			
Nachträge v. 11. Okt. 22															
Utrecht	25m	9a	✓	5° 75%	4° 65%	2° 65%	1° 65%	-3° 65%	-6° 65%	-10° 65%	✓	-16° 65%			
Stockholm	-	11a	✓	SE 7	SE 5	SE 7	E 7								
Remes	-	11a	✓	✓	WNW 2	SW 2	SW 4	SSW 4	✓	SW 4					





ALLGEMEINE ÜBERSICHT 8 Uhr morgens: Donnerstag, 12. Oktober 1922

Der Kern des ausgedehnten Hochs liegt noch unverändert über Mitteleuropa. An der Ostseite des über Italien liegenden Tiefs sind warme Luftmassen bis zur Ostsee vorgedrungen, wo sie mit den Luftmassen des ozeanischen Tiefs zusammentreffen. Dadurch ist die kalte kontinentale östliche Krümmung unterbrochen worden und hierbei eine kalte Luftmasse über Frankreich liegen geblieben. Infolgedessen hat sich ein Teilhoch über Frankreich und Süddeutschland ausgebildet, das sich auch weiterhin noch erhalten dürfte. Das ozeanische Tief hat seinen Kern bis nahe an Island herangeschoben. Es hat an Energie abgenommen und dürfte infolge der kälteren von Spitzbergen her nach Südosten gerichteten Krümmung nur langsam östlich vorrücken.

WETTERAUSSICHTEN AN DER DEUTSCHEN KÜSTE für Freitag, 13. Oktober 1922

- NORDSEE: Schwache, meist südwestliche Winde, vorwiegend heiter, Dunst oder Nebel, tags mild, nachts spärliche Abkühlung.
- westl. OSTSEE: Schwachwindig, wolkig, Dunst oder Nebel, vereinzelt geringe Niederschläge.
- östl. OSTSEE: (Wetterwarte Königsberg) Schwache Luftbewegung. Fortdauer des meist trockenen Herbstwetters mit vereinzelt geringen Niederschlägen.

NACHMITTAG UND ABEND DES VORTAGES

Nr. 284 1922

Mittwoch, 11. Oktober 1922

DEUTSCHE STATIONEN	NACHMITTAG										ABEND								
	Zeit	Luft-druck	Wind	Himmel	Temp.	Abw. v. Mittel	Feuch-tigkeit	Luftdruck Char. Aend.	Sichtw.	Witterungsverlauf	See	Zeit	Luft-druck	Wind	Himmel	Temp.	Luftdruck Char. Aend.	Witterungsverlauf	See
Barkum	2	66.1	E 3	4	8	-	50-59	-1.1		meist bewölkt	2	7	65.5	E 4	4	6	-0.1	meist bewölkt	3
W' haven												7	66.2	E 2	3	0	-0.0	zieml. heiter	
Cuxhaven											4	7	ESE 7	4					
Helgoland	2		ESE 5	4							7	67.7	ESE 5	4	7	+0.3	meist bewölkt		
Keitum	2	68.9	ESE 6	4	8	-5	80-89	-0.6		meist bewölkt	7	65.8	E 3	4	6		meist bewölkt		
Bremen											7	67.3	ENE 2	4	6	+0.1	meist bewölkt		
Hamburg	2	67.6	E 1	4	8	-4	54%	-1.0		meist bewölkt	8	67.8	ENE 2	4	5	-0.3	zieml. heiter		
Kiel	2	69.0	E 3	3	7	-5	95-100	-1.0		zieml. heiter	8	69.5	ESE 2	4	6	+0.1	meist bewölkt		
Wustrow											7	68.8	E 2	4	5	-0.3	meist bewölkt		
Swinemünde	2	69.4	ESE 3	4	7	-5	50-59	-0.9		meist bewölkt	7	69.1	E 3	0	3	+0.1	meist heiter	I	
Rügenwaldermünde	2										7	72.1	SE 1	1	5	-0.3	zieml. heiter		
Danzig	2	72.4	ESE 2	2	8	-4	50-59	-1.2		zieml. heiter	7	72.0	E 2	0	2	-0.1	meist heiter		
Königsberg											0	73.8	SE 2	1	6	-0.0	zieml. heiter		
Memel	2	74.1	SE 3	1	10	-1	50-59	-0.6		zieml. heiter	7	62.9	EME 2	4	9	-0.2	meist bewölkt		
Aachen	214	63.0	NE 1	4	10		70-79	-0.3		meist bewölkt	7	65.4	NE 1	1	2		zieml. heiter		
Löningen											630	67.7	ESE 1	4	6	-0.0	meist bewölkt		
Kassel	140	64.7	ESE 2	3	8	-5	70-79	-0.2		meist bewölkt	7	66.9	ENE 3	4	6	-0.1	meist bewölkt		
Magdeburg											700	64.6	ENE 5	4	4	-0.0	meist bewölkt		
Dresden	204	65.3	EHE 6	4	5		70-79	-0.5		meist bewölkt	7	67.2	EME 4	4	6	-0.5	meist bewölkt		
Berlin	2	67.8	ENE 5	4	7	-7	60-69	-0.9	9 km	meist bewölkt	7	66.0	E 5	4	5	-0.2	meist bewölkt		
Grünberg i/Sch.											7	65.4	ESE 3	6		-0.6	meist bewölkt		
Breslau	2	66.4	E 3	4	6		70-79	-0.5		meist bewölkt	7	63.4	NE 1	4	8	-0.8	meist bewölkt		
Frankfurt a/M.	2	63.3	NE 1	4	10		50-59	-0.4		meist bewölkt	7								
Mainz	2	62.6	NE 3	4	9			-0.7			7	67.3	NE 3	4	8	+0.4	meist bewölkt		
Friedrichshafen											547	63.8	W 1	4	6	+0.3	meist bewölkt		
Bamberg											7								
Fürth	2										7	62.4	E 4	4	5	-0.0	macht. Niederschl.		
München	2	61.9	ESE 4		5	-8	95-100	-0.1		meist bewölkt	7								

KÜSTENSTATIONEN UND FEUERSCHIFFE

List	2 p. E. S. wolkig, Sicht 4, See 4	1.7 p. ESE 4-6, bedeckt, gew. Seht., See 2	Barkumriff	2 p. 66.6, ESE 4, 1/2 bedeckt, T. 10	7 p. 63.2, ESE 6, 1/2 bedeckt, T. 9
Bülk	2 p. 66.0, ESE 5, 1/2 bedeckt, T. 7	Sicht 6-7 km	Amrumbank	2 p. ESE 5, heiter, See 4	7 p. ESE 4, heiter, See 4
Arkona	7 p. SE 2, bedeckt, unruhige See		Adlergrund	7 p. bedeckt, SE 4, See 4	Sichtweite 20 km
Barkum	5 p. 45.6, E 3, 3/4 bedeckt, T. 7				

HÖHEN BEOBACHTUNGEN (Luftdruck der Bergstationen nicht auf Schwere und N-Meerespiegel reduziert)

STATION	Höhe	NACHMITTAG										ABEND					Bemerkungen	
		Zeit	Luftdr.	Wind	Himmel	Temp.	Feuch-tigkeit	Luftdruck Char. Aend.	Sichtw.	Witterungsverlauf	Zeit	Luftdr.	Wind	Himmel	Temp.	Luftdruck Char. u. Aend.		Witterungsverlauf
Kahler Asten	852	230	68.3	E 4	2	3	95-100	-0.0		meist bewölkt	7							
Bröcken	1148	215									7	66.7	E 6	E	-3	-0.2	meist bewölkt	
Fichtelberg	1213	2	65.0	SE 2	E	-1	95-100	-0.2		meist bewölkt	7	65.1	SE 3	E	-2	-0.2	meist Nebel	
Zugspitze	2964	214	526.1	SW 2	E	-2	90-94	-0.2		geringe Niederschl.	910	526.6	S 6	0	1	+0.1	meist bewölkt	
Säntis	2500										920							
Heiden	800										930							
Sonnblick	3106		510.5	W 4	E	-4					632							
Schneekoppe	1603										903							

STATION	Seehöhe	Zeit	Boden	200	500	1000	1500	2000	2500	3000	3500	4000	4500	5000	Bemerkungen
Lindenberg		3 p.	E 2 S 7	E 10	E 11	E 12	E 13	E 14	E 15	E 16	E 17	E 18	E 19	E 20	Sicht bis 50 km
"		4 p.	E 2 S 6	E 11	E 12	E 13	E 14	E 15	E 16	E 17	E 18	E 19	E 20	" " 50 "	
Bremen		1 p.	E 2 S 4	E 10	ESE 7	SE 12	SE 12	SE 12	SE 12	SE 12	SE 12	SE 12	SE 12	SE 12	" " 50 "
Dresden		1 p.	ENE 5	E 2 N 7	E 2 N 9	E 8									" " 50 "
Ulveck		2 p.	ENE 3	E 4	SE 2 E 4	SSE 9	S 8	SE 2 S 4		SE 6	CU				" " 20 "
Holyhead		7 p.			SE 2 S 3		ESE 4			NE 2 E 3					
Amiens		7 p.			NNE 4	E 2	ENE 4								
Tours		7 p.			W 6	WNW 2	W 4	WNW 2		W 4		W 10			

AUFZEICHNUNGEN DER REGISTRIERAPPARATE ZU HAMBURG SEIT GESTERN 8 UHR MORGENS (M. E. Z.)

