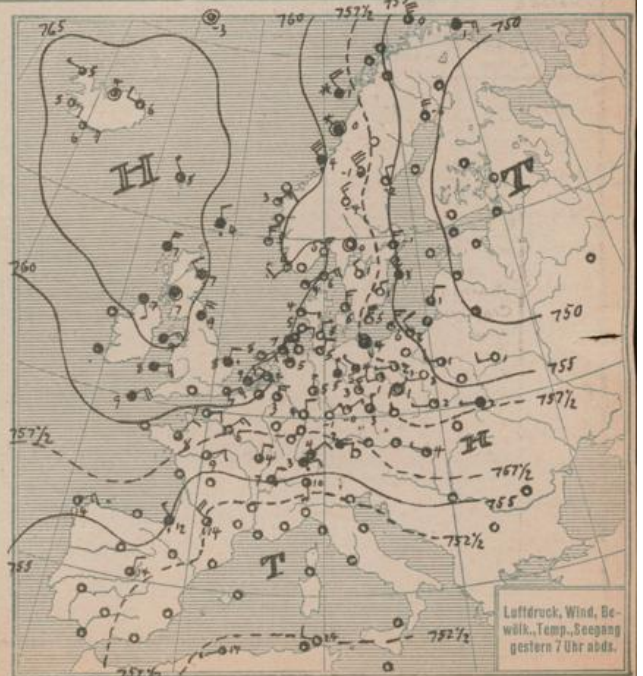
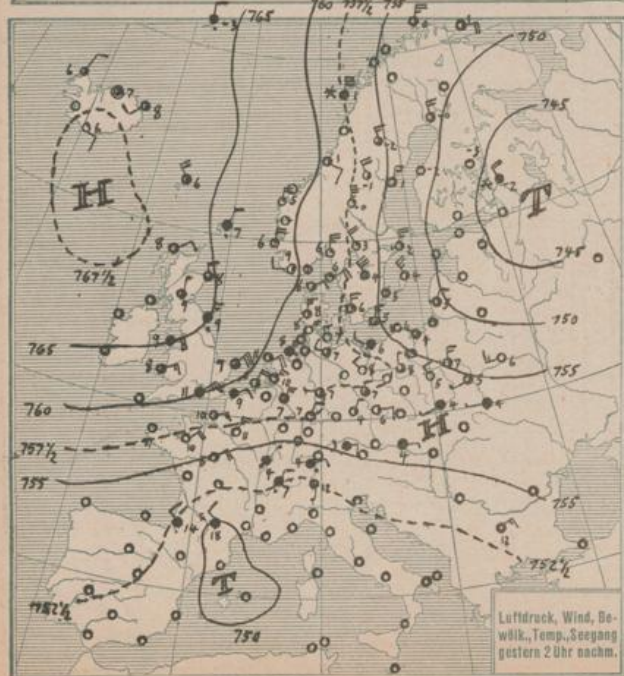
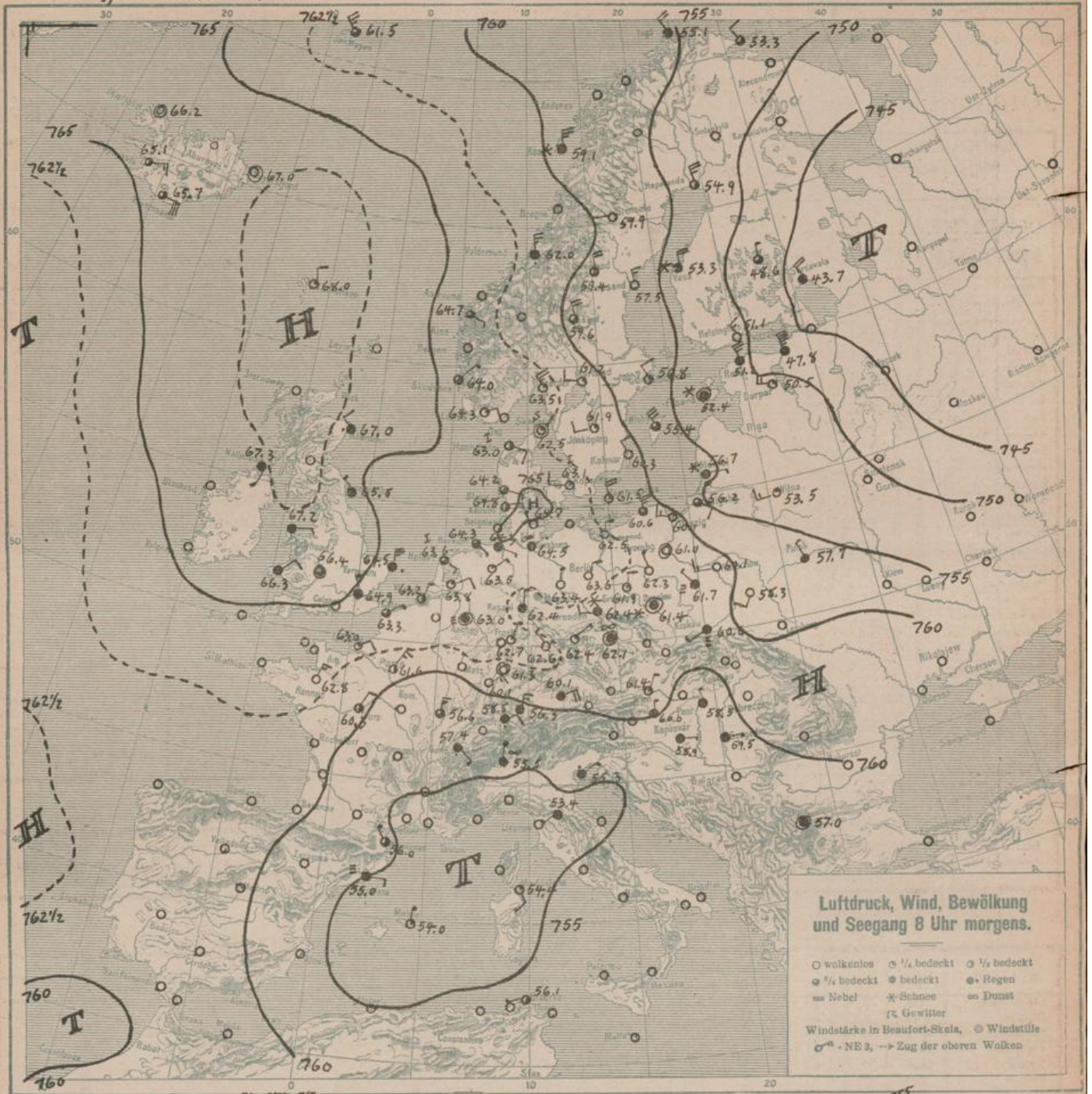
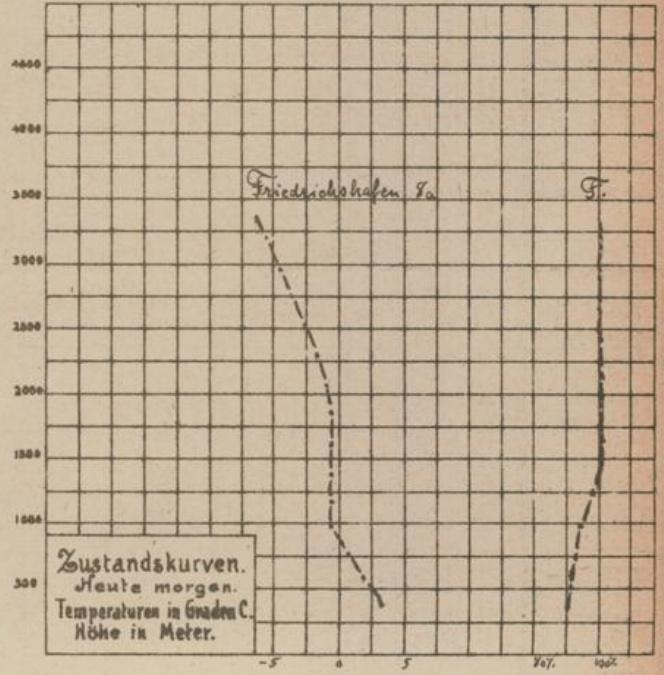
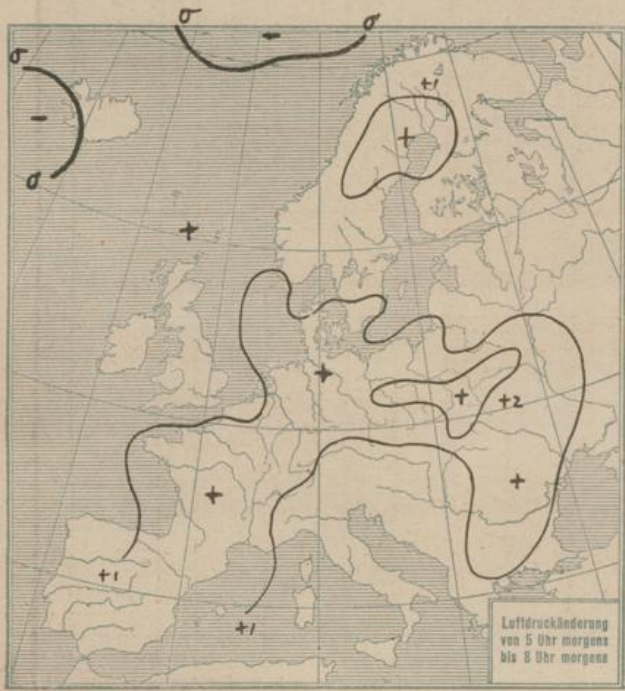
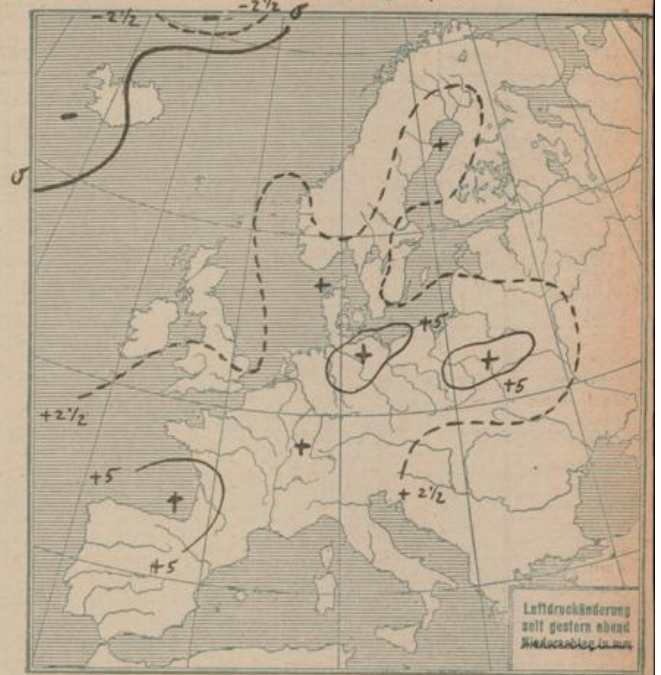
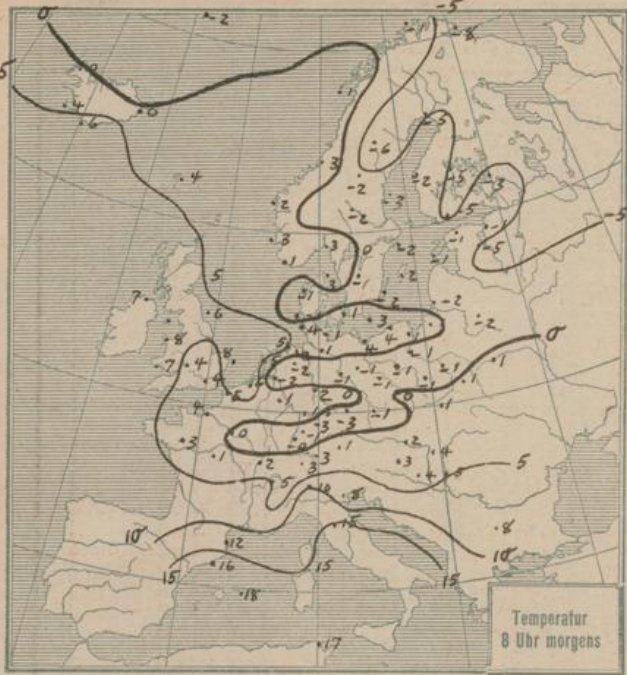




Dienstag, 24. Oktober 1922

DEUTSCHE





ALLGEMEINE ÜBERSICHT 8 Uhr morgens: Dienstag, 24. Oktober 1922

Die Hochdruckwetterlage scheint sich für unsere Küsten wieder herzustellen. Die osteuropäische Depression ist in zwei Teile zerfallen, deren eine heute noch über Finnland ungeschwächt zu erkennen ist. In ihrem Rücken steigt der Luftdruck über ganz Nord- und Mitteleuropa stark, so daß der hohe Druck sich weiter südostwärts ausbreiten wird. Die Nachttemperaturen werden infolge der Strahlung auch weiterhin den Nullpunkt unterschreiten.

WETTERAUSSICHTEN AN DER DEUTSCHEN KÜSTE für Mittwoch, 25. Oktober 1922

- NORDSEE: Schwache Winde aus wechselnden Richtungen, heiter bis wolkeig, Dunst oder Nebel, kalt, trocken, Nachtfrost.
- westl. OSTSEE: Wie Nordsee.
- östl. OSTSEE: (Wetterwarte Königsberg) Schwache bis mäßige Nordwestwinde, veränderlich, meist starke Bewölkung bei ungleicher Temperatur, Nachtfrostgefahr.

STATION	MORGEN							STATION	MORGEN										
	Luftdruck	Wind	Himmel	Temp.	Luftdruck Char. u. And.	Hier-der-bisher	Max. Min.		Bemerkung	See	Luftdruck	Wind	Himmel	Temp.	Luftdruck Char. u. And.	Hier-der-bisher	Max. Min.	Bemerkung	See
Wien	61.4	NNE 1	1	2	+0.4	0	-	-0		Madrid									
Salsburg										La Coruña									
Klagenfurt										San Fernando									
Zürich	58.5	NE 2	4	3	+1.0	10		2		Maiori	54.0	N 1	1	18					
Bern										Barcelona	55.0	E 2	3	16					
Genf	57.4	SE 1	0	5	+1.0	15		5		Amsterdam									
Lugano	55.5	N 1	60	10	+0.5	2		8		Key West	61.0	N 1							
Helder	63.6	SE 1	3	5	+1.0	0				Little Rock	65.0	N 1							
Vlissingen	63.2	NNE 1	2	6	+0.5					Nassau	66.0	NE 1							
Utrecht	63.8	ENE 2	1	-2	+1.0	0	11	-3		Cleveland	61.0	NW 4							
Kopenhagen	63.1	W 2	1	1	+2.0	0				Chicago	65.0	NW 1							
Skagen	62.8	Stille	1	3	+0.5	0				Duluth	61.0	N 1							
Malmö	63.0	SE 2	2	-1	+0.5	0				Muros	60.5	W 2							
Blaavandshuk	64.2	SE 1	3	-1	+1.0	0				San Luis City	66.0	N 1							
Hammershus	61.8	NNW 4	1	3	+0.5	0				Helena	60.0	W 2							
Abisko										Denver	64.0	NW 1							
Yaparranda	54.9	NNW 5	2	-5	+1.0	0	-3	-6		Rochefort									
Stensale	59.4	W 1	0	-6	+1.5	0		-7		Bordeaux	60.7	NW 1	3	6	+1.2	0	8	5	
Oestersund	59.4	NW 4	3	-2	+1.0	0	-1	-2		Dijon	56.6	N 3	3	2	+1.6	0	2		
Hernösand	57.5	NNW 3	0	-3	+0.3	0				Calais	63.3	NE 1	3	5	+1.0	1	10	4	
Säma	59.9	NNW 4	3	-2	+0.5	0		-8		Limoges									
Karlstad	61.2	W 2	1	0	+0.3	0		-4		St. Mathieu									
Stockholm	56.8	NW 2	1	-2	+1.0	0	2	-4		Montpellier									
Jönköping	61.9	WSW 2	1	-1	+0.5	0	4	-3		Paris	61.6	NNE 3	2	0	+1.4	0	11	-2	
Wisby	55.4	NW 6	3	2	+0.5	0				Rennes	62.8	N 3	0	3	+1.4	0	11	-1	
Kalmar	60.5	NW 2	0	-2	+1.0	0				Strasbourg	60.1	NE 3	0	-0	+1.2	19		-0	
Spitzbergen	57.3	ENE 5	1	-8	0	0				Toulouse	60.3	NNE 2	2	1	+1.4	0	9	1	
Jngö	55.1	NW 4	4	-1	0	0				Tours	55.8	NNE 2	3	14	+1.5	5	19	11	
Frømsö Myrnes	68.3	N 1	1	-15	+1.9	0				Toulon									
Aalesund	62.0	N 5	0	5	+0.8	0				Amiens									
Øsp	64.7	ETE 1	3	2	+0.8	0				Cosne									
Andenes lyster	64.3	ENE 2	1	1	+1.2	0				Le Havre	63.0	NE 2	1	4		0	10	4	
Bezen	57.0	W 2	4	-6	-0.8	0				Argentan	62.3	Stille	3	1	+1.2	0	10	1	
Brønnøyst	59.1	N 5	1	1	+0.4	2				Metz									
Vardö	53.3	NW 2	3	-8	0	0				Lyon	57.4	N 1	3	5	+1.1	7		5	
Skudenes										Perpignan	56.0	NW 1	3	12					
Dombås	61.1	SW 2	4	-2	0			-4		Abd villa	63.2	NE 1	2	0	+0.9	0	10		
Sauv. Mayon	61.5	NNW 5	3	-2	-0.4	0				Nancy	61.0	NNE 1	0	-2	+1.5	0			
Färder	63.5	NW 2	1	3	+1.2	0				Lerwick									
Utsire	64.0	NE 1	3	3	+0.8	0				Renfrew									
Helsingfors	51.1	NW 3	0	-5	+0.5	0		-6		Eskdalemuir									
Sordavala	43.7	W 4	4	-3	0	1		-5		Cranwell	66.4	NNW 3	4	4	+0.4				
Kuopio	48.6	N 1	3	-5	+0.5	0		-5		Scilly									
Vasa	63.3	NW 4	4	-2	+1.0			-2		Tynemouth	65.5	NW 1	4	6	+0.5	2			
Sodankylä										Pembroke	60.3	NE 2	4	7	+0.4	0			
Reval	57.2	NNW 5	4	-1	0	0	2	-3		Croydon	64.9	NNW 1	4	4	+0.8	0			
Dorpat	50.5	W 3	1	-5	+0.6	0	0	-6		Aberdeen	67.0	NW 2	0	5	+0.3	4			
Filsand	52.4	Stille	4	-1	+0.2	3	3	-1		Valentia									
Hungerburg	47.8	N 1	4	-1	+0.2	3	0	-2		Guernsey									
Posen	62.3	NNW 1	0	-1	+0.4	0	9	-1		Stornoway									
Warschau	60.1	W 3	0	-1	+1.7	0	2	-3		Holyhead	67.2	E 1	4	8	+0.8				
Lodz	61.7	NW 1	E	-1	+2.0	0	6	-1		Yarmouth	64.5	N 5	5	8	+0.4	1			
Lublin	68.5	SW 2	0	1	+2.0	0	5	0		Blacksod									
Krakau	60.6	WSW 3	E	1	+1.8	0	7	-1		Ross on Wye	66.4	Stille	3	4	+0.8				
Lemberg										Colshot									
Dromberg	61.0	Stille	0	-1	+1.0	0	8	-3		Jersey									
Pinsk	57.7	NNW 1	4	1	+2.0	0	3	-		Donaghadee									
Zakopane	63.0	NW 1	2	-3	+1.2	0	-0	-3		Malinthead	67.3	SW 1	4	7	0	0			
Prag	62.4	Stille	00	-1	+1.5	0	6	-1		Thorshavn	68.0	NNW 2	1	4					
Eger	62.4	NE 1	1	-3	+1.2	0	2	-5		Seydisfjord	67.0	Stille	0	0					
Prerau										Sofia	57.0	Stille	4	8	+1.1				
Kaschau	61.4	Stille	00	1	+2.0	0	7	-3		Aten	53.4	E							
Olmutz	61.4	ENE 1	0	-1	+1.0	0		-2		Bilerta	56.1	WSW 1	2	7	-0.9	0	26	13	
Budapest	58.5	NW 1	4	4	+0.9	0	6	4		Essoford	66.2	Stille	0	0					
Kaposvar	58.9	E 1	4	4	+0.2	0	6	4		Reykjavik	65.1	E 3	3	4					
Szeged	59.5	E 1	4	4	+0.5	0	6	4		Vestmanna	65.7	SE 6	3	6					
Debreczen										Wilna	53.5	W 3	1	-2					
Szombathely	66.0	N 1	4	3	+0.5	1	6	3		Hota	61.0	SE 5	3	19					
Belgrad	59.1									Habar	60.0	S 1	3	17					
										Agadir	62.0	SE 1	3						
Pada		N 2	4	11	+0.7	0	13	9											
Florenz	53.4	SW 1	4	15	+0.8	6	20	14											
Maddalena	54.4	SSE 2	1	15	+0.1	4	14	12											
Venedig	55.2	NE 1	8	8	+0.3	3	14	8											
Malta	56.3	NNW 1	1	4															

Schiffsmeldungen

24. Oktober	Breite	Länge	Luftdr.	Wind	Bed.	Temperatur		Sicht	Km
						Luft	Wasser		
2a	58.5	0.2 E	63.6	NNE 4	1/10	7.0	9.5		über 50
2a	49.5	35.0 W	62.1	S 2	1/10	12.2	11.1		über 50
8a	58.5	4.2 E	65.1	NW 4	1/10	6.6	9.6		über 50
8a	58.2	3.0 E	64.3	NNW 2	4/10	6.8	10.3		50
8a	49.3	27.6 W	54.6	SE 6	9/10	11.1	13.3		50



