

DEUTSCHE SEEWARTE WETTERBERICHT.

JAHRGANG 47 Nr. 298

Mittwoch, 25. Oktober 1922

Mittleuropäische Zeit. Luftdruck reduziert auf 0° Temperatur, N—Meeresspiegel, Schwere in 45° Breite. Temperatur in Graden Celsius.
Windstärke nach Beaufortskala (12=Orkan). Wolken: 0=wolkenlos, 1=¼ bedeckt, 2=½ bedeckt, 3=¾ bedeckt, 4=bedeckt,
• = Regen, * = Schnee, ∞ = Dunst, ≡ = Nebel, R = Gewitter.

DEUTSCHE STATIONEN	HEUTE MORGEN															
	Zeit	Luftdruck	Wind	Himmel	Temp.	Abw. v. Mittel	Fauchtigk. %	Luftdruck Char. u. Änd.	Niederschlag	Max.	Min.	Sichtweite	Witterungsverlauf	Bemerkungen	See	
Borkum	8	767.6	SW 2	0	3	-5	70-78	+0.1	0	9	2		vorw. heiter		2	
Wilhelmshaven	8	67.4	SSW 1	0	-3	-10	80-89	0	0	6	-3		z. eunt.	"		
Cuxhaven-Altsumsted	8	-	-	0	-1	-10	80-79	0	0	7	-3		vorw.	"		
Helgoland	8	67.6	WSW 4	2	6	-	-	-	-	-	-				3	
Kiel	8	66.6	WNW 5	4	6	-2	90-98	+0.2	0	8	3		z. eunt.	"		
Bremen	8	67.2	SW 4	1	2	-	80-84	0	0	6	-2		vorw.	"		
Hamburg	8	67.5	Stille	0	-0	-6	-	W	0	7	-1	bis 500 m	"	"	Bod. Min. -6.5°	
Gr. Bornst.	8	-	Stille	∞	-5	-	-	-	0	7	-7		"	"		
Kiel	8	67.3	SW 2	3	0	-7	80-89	-0.2	0	6	-1		"	"		
Wismar-Wakenhude	8	66.8	Stille	1	-0	-7	80-89	+0.1	0	8	-1		z. eunt.	"		
Swinemünde	8	66.3	W 1	0	1	-5	70-79	+0.1	0	7	-2		"	"		
Rügenwaldermünde	8	64.5	W 5	3	6	0	80-89	-0.2	1	7	-4		meist niedersch.	"	4	
Danzig	8	64.7	WSW 3	2	2	-4	80-79	-0.2	0	5	0		meist bewölkt	"		
Königsberg	8	62.4	SW 3	*	1	-4	80-89	+0.2	4	5	-4	bis 2 km	Niedersch. i. Sch.	* - D. 4 cm		
Memel	8	61.9	NW 1	4	-2	-7	80-89	-0.4	8	4	-3		"	"	* - D. 4 cm	3
Aachen	8	66.0	E 1	0	-3	-10	95-100	-	0	6	-3		z. eunt.	heiter		
Löningen	8	67.5	NE 1	1	-7	-	70-79	-	0	9	-5		"	"		
Kassel	7:26	67.3	N 1	1	-3	-4	80-89	-0.1	0	8	-4		"	"		
Magdeburg	8	68.2	Stille	1	-4	-9	80-89	+0.1	0	7	-4		vorw.	"	Schwacher	
Dresden	8:05	68.2	SE 2	1	-2	-9	80-89	+0.4	0	5	-4	NE bis 2 km SW bis 2 km	z. eunt.	"		
Berlin	8	-	SE 2	1	-2	-9	80-89	+0.4	0	5	-4		z. eunt.	"		Bod. Min.
Grünberg i/Sch.	8	67.9	NW 1	0	-2	-7	80-89	+0.3	0	6	-3		vorw.	"		
Breslau	8	-	-	-	-	-	-	-	-	-	-					
Frankfurt a/M.	8	66.0	NNE 2	1	-0	-7	80-89	+0.3	0	8	-1		z. eunt.	heiter		
Mainz	8	64.3	Stille	0	0	-	-	+0.1	0	0	0		"	"		
Karlsruhe	7:26	64.0	NE 1	0	-1	-7	80-89	0	0	8	-1		meist bewölkt	"		
Friedrichshafen	8	61.6	NE 2	4	1	-6	70-79	-	0	4	1		"	"		
Bamberg	8	66.4	NW 2	0	-1	-6	80-89	-	0	6	-3	" 10 km	z. eunt.	heiter		
Fürth	8	-	-	-	-	-	-	-	-	-	-					
München	8	63.7	E 4	0	-2	-7	90-94	-0.2	0	3	-3		"	"		

KÜSTENSTATIONEN UND FEUERSCHIFFE

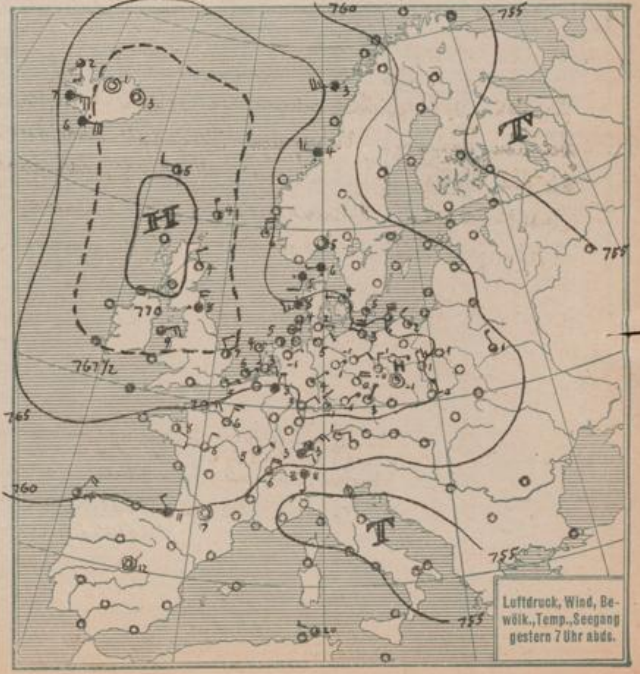
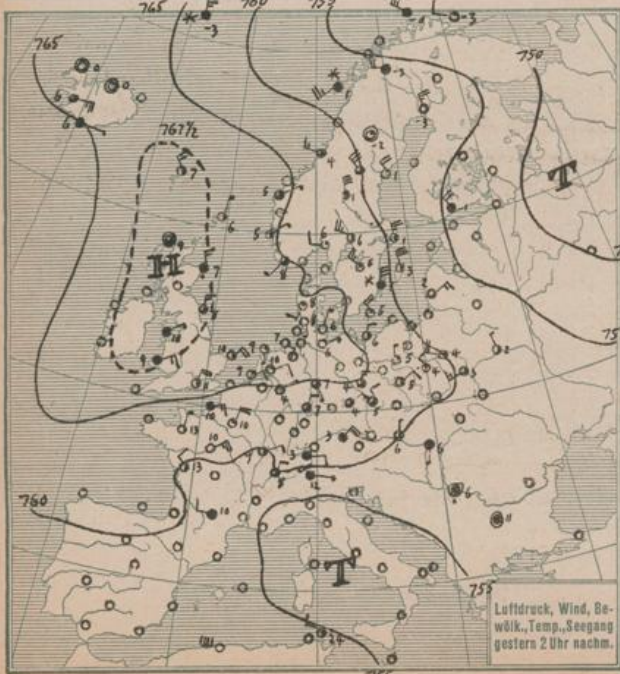
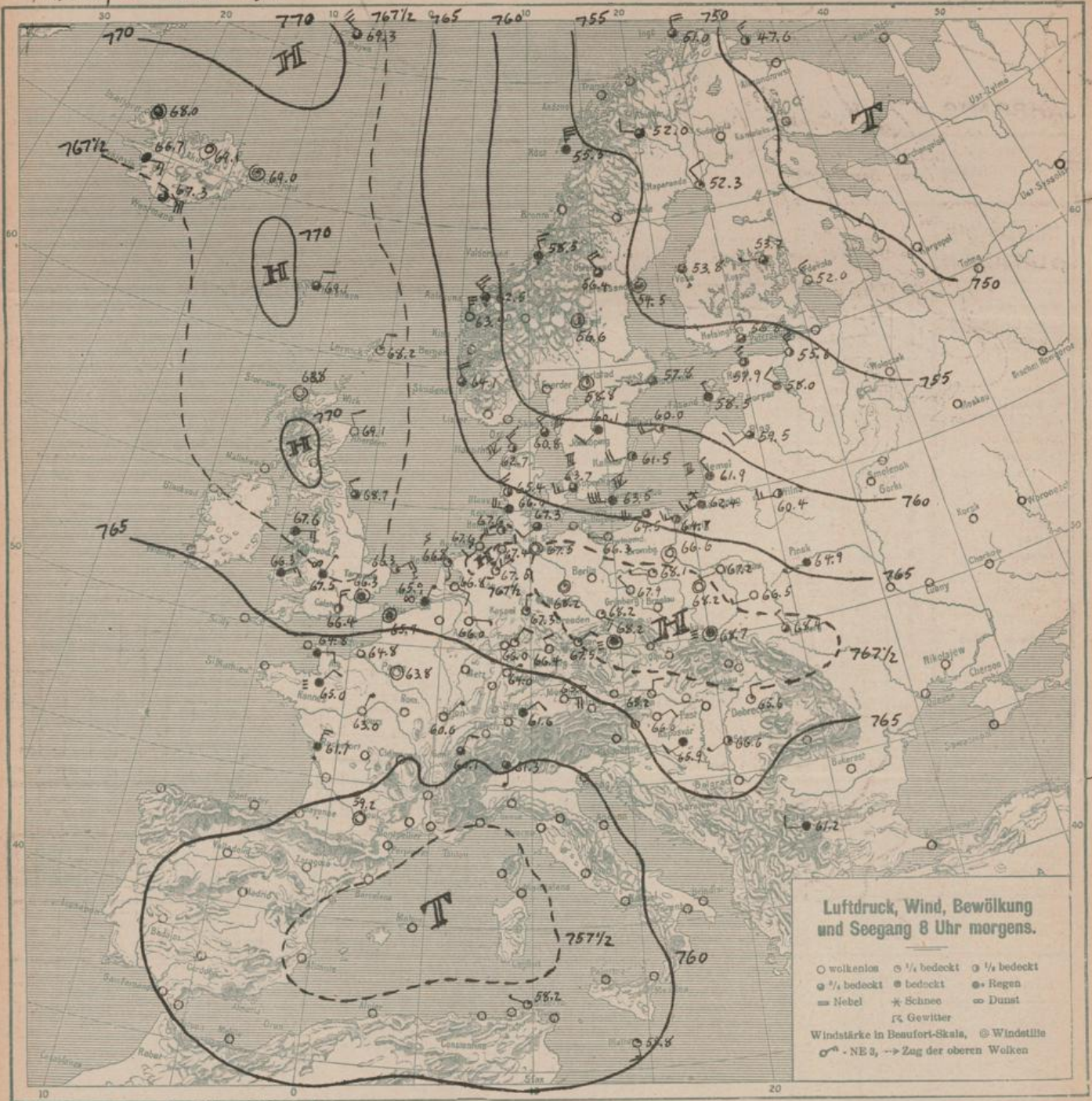
List	Bülk	Arkona	Marienburg	Borkumriff	Amrumbank	Adlergrund
		SW 4 1/2	See 4			
		73° WSW 3	Stille			

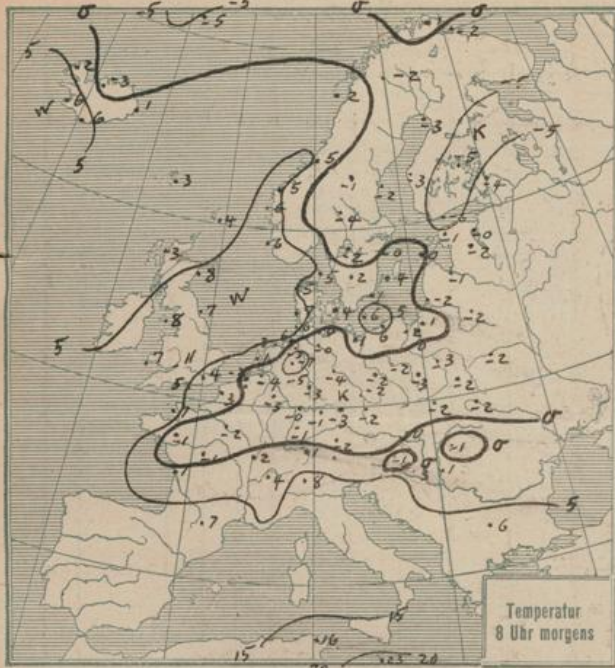
HÖHEN BEOBSACHTUNGEN

(Luftdruck der Bergstationen nicht auf Schwere und N—Meeresspiegel reduziert)

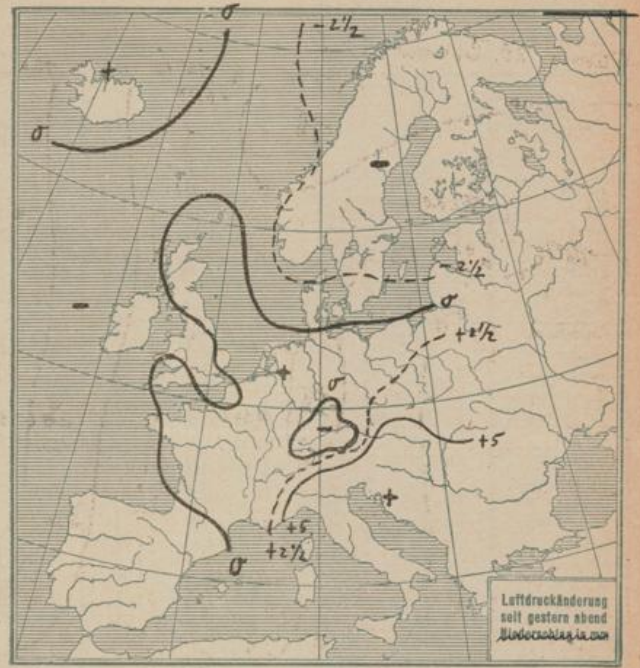
STATION	Höhe	HEUTE MORGEN													
		Zeit	Luftdruck	Wind	Himmel	Temp.	Fauchtigk. %	Luftdruck (loc. u. Änd.)	Niederschlag	Max.	Min.	Sichtweite	Witterungsverlauf	Bemerkungen	
Kanler Asten	832	8	6 85.6	ENE 3	0	-6	95-100	0	0	0	-6		vorw. heiter		
Brocken	1148	8	6 63.6	SE 5	0	-7	80-89	0	0	-4	-7		meist bewölkt		
Fichtelberg	1213	8	6 57.9	SE 6	1	-8	90-99	0	1	-3	-8	über 50 km	vorw. niedersch.		
Zugspitze	2964	7:15	5 24.6	W 6	1	-7	90-99	0	1	-4	-8		z. eunt. heiter		
Saana	2500	7:30	5 57.5	SW 6	3	-3	-	-	0	-	-				
Heiden	800	7:30	-	-	-	-	-	-	-	-	-				
Sonnblick	9106	7:35	-	-	-	-	-	-	-	-	-				
Schneekoppe	1603	7:35	-	-	-	-	-	-	-	-	-				

STATION	Wind in m/Sec.	Seehöhe	Zeit	HEUTE MORGEN											Bemerkungen	
				Boden	200	500	1000	1500	2000	2500	3000	3500	4000	4500		5000
Altenwalde (Cuxhaven)	37m	9a	SW 2	SW 2	SW 2	SW 3	Stille	N 2 E 5	W 4	WNW 6	WNW 6	N 3	NE	NNE 7	6000 NNE 8 Sichtab. 10 km	
Bremen	-	8a	SW 4	SW 4	SW 4	SE 1	E 3	ENE 1	ESE 1	-	-	-	-	-	-	∞ " " 1 "
Aachen	-	8a	E 2 S 4	SE 8	ESE 8	E 2 S 6	E 6	E 2 N 7	-	-	-	-	-	-	-	Sichtig " " 4 "
Karlsruhe	-	8a	NE 3	ENE 6	E 11	E 2 S 7	E 2 N 3	E 8	2800	-	-	-	-	-	-	" " 10 "
Leipzig	-	8a	SSE 1	SE 4	ESE 6	SE 2 E 7	E 2 S 7	ESE 5	SE 2 E 6	E 4	-	-	-	-	-	" " 2 "
Hamburg	17m	10a	Stille	SW 2 W 6	SW 2 W 6	SW 6	Stille	N 5	W 7	WNW 6	WNW 7	WNW 8	NW 2 W 8	NNW 7	5500 6000 NG NG	
Prag	254m	7a	Stille	SE 6	ESE 6	ESE 8	E 2 S 8	E 9	-	E 8	-	NE 2 E 3	-	-	-	
Eger	-	7a	NE 2	-	-	SE 2 E 11	E 2 S 13	ESE 13	-	ESE 6	-	E 19	-	-	-	
Naschau	-	7a	W 2	-	N 2 E 9	N 2 E 14	NNE 11	NNE 9	-	NW 2 W 9	-	NW 10	-	-	-	
Olmütz	-	7a	NNE 1	-	NE 4	E 2 N 7	NE 2 E 9	NE 9	-	NE 2 W 6	-	N 4	-	-	-	
Friedrichshf.	400	8a	WNE 5	-	-	SE 2	SE 4	SE 3	SE 3	SW 2 W 3	WSW 3	W 15	W 15	W 15	1150m " " 10 "	
Warschau	-	7a	-	-	NW 12	W 9	WNW 10	NNW 11	-	-	-	-	-	-	-	
Paris	-	6a	-	-	NE 2 N 8	NE 2 E 11	NE 2 E 11	NE 2 E 14	-	-	-	-	-	-	-	
Romilly	-	6a	-	-	NE 2 N 10	NE 2 N 12	NE 2 E 14	NE 2 E 14	-	-	-	-	-	-	-	
Strassburg	-	6a	-	-	NNE 6	NE 2 N 8	NE 2 E 10	NE 2 E 9	-	-	-	-	-	-	-	
Bremen	-	8a	SW 4	SW 4	SW 4	SE 1	E 3	ENE 1	2100	ESE 1	-	-	-	-	-	





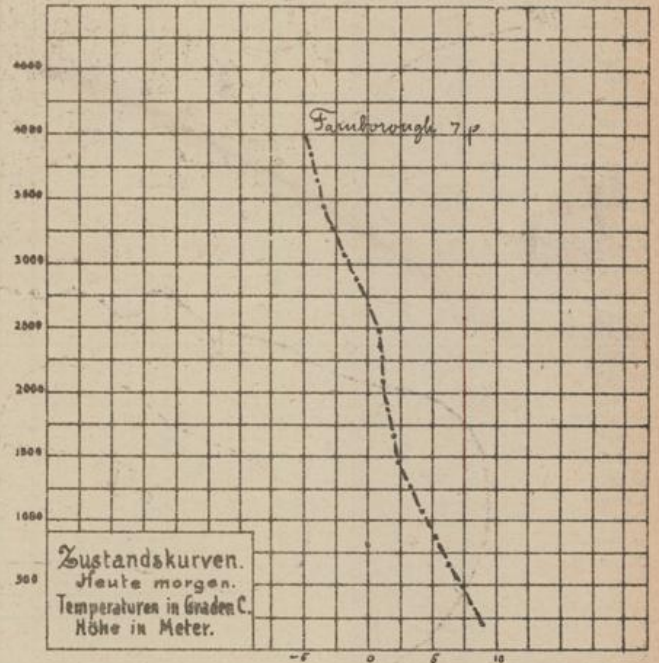
Temperatur
8 Uhr morgens



Luftdruckänderung
seit gestern Abend
Blindschätzung in mm



Luftdruckänderung
von 5 Uhr morgens
bis 8 Uhr morgens



Zustandskurven.
Heute morgen.
Temperaturen in Grad. C.
Höhe in Meter.

ALLGEMEINE ÜBERSICHT 8 Uhr morgens: Mittwoch, 25. Oktober 1922

Das Hochdruckgebiet, das sich von Grönland über die britischen Inseln und Mitteleuropa bis nach Südrussland erstreckt, scheint im Zerfall begriffen zu sein. Teilkern, liegen über dem Festland, Schottland und bei den Färöern. Über dem Skagerrak und der Nordsee ist seit gestern eine Neigung zur Teilkülbildung bemerkbar, die das Wetter in der Nordsee, allerdings nur ganz lokal, ungünstig beeinflusst. Mit der Möglichkeit einer weiteren Ausdehnung des Störunggebietes muß gerechnet werden. Sichere Angaben lassen sich infolge Fehlens von Aufstiegs-meldungen leider nicht machen.

WETTERAUSSICHTEN AN DER DEUTSCHEN KÜSTE für Donnerstag, 26. Oktober 1922

- NORDSEE: Mäßige, teilweise etwas böige Winde aus West bis Nord, vorwiegend wolkig, strichweise Niederschläge, vorübergehend Abschwächung der Badelproste.
- westl. OSTSEE: Auffrischende westliche Winde, wolkig mit Niederschlägen, Temperatur nicht geändert.
- östl. OSTSEE: (Wetterwarte Königsberg) Mäßige westliche Winde, veränderlich, vereinzelt Niederschläge, tagsüber milde, Nachtfrostgefahr.

Hamburg, Deutsche Seewarte. *Baselle* *7. 2.* *v. Niederw.* **ABT. III.**

STATION	MORGEN							STATION	MORGEN																			
	Luftdruck	Wind	Himmel	Temp.	Luftdruck Char. u. Änd.	Hier-der-selbst	Max		Min	Bemerkung	See	Luftdruck	Wind	Himmel	Temp.	Luftdruck Char. u. Änd.	Hier-der-selbst	Max	Min	Bemerkung	See							
Wien	1082	N	2	0	-0	4.0	0	0	-0			Madrid																
Salzburg												La Coruña																
Klagenfurt												San Fernando																
Zürich												Amerikanische Beobachtungen v. 24. Okt. 1922																
Bern												Father Point	48 NW	5	Witte Peak	60 W	2											
Genf	60.1	NNE	2	3	4	-0.2					Parry Sound	55 SW	1	Massville	64 S	1												
Lugano	61.3	S	1	3	5	+1.0	1				White River	46 S	1	Cleveland	58 S	3												
Helder	66.8	SSE	1	1	1	0	0				Winnipeg	53 NW	4	Chicago	57 J	4												
Viissingen	65.9	NNE	1	0	-2	0	0				La Pas	53 W	2	Duluth	48 W	7												
Utrecht	66.8	ESE	2	0	-4	+0.5	0	-5			Edmonton	50 W	1	Huron	58 NW	2												
Kopenhagen	63.7	WSW	3	3	4	-1.0	0				Nantucket	55 NW	3	Baltimore City	63 Still													
Skagen	60.8	NW	3	3	4	-0.5	0				Washington	62 NW	1	Helena	55 N	1												
Hansholm	62.7	NW	3	2	5	0	0				Halbors	64 NW	2	Denver	59 W	2												
Blaavandshuk	65.4	NW	3	2	7	0	0				Charleston	64 E	1	Las Vegas	59 W	1												
Hammershus	63.5	W	8	4	6	-1.5	0				Bermuda	58 NW	2	Tutosh	50 J	8												
Abisko	52.0	W	2	3	-2	-0.5	0	-6			Key West	61 N	1	San Francisco	61 W	4												
Naparanda	57.3	NW	2	1	-13	-0.5	0	-13			Röhefort	61.7	NNE	3	*	1	+0.2											
Stensele											Toulon	57.1	Stille	*	9	+0.5	0											
Oestersund	54.9	NW	4	3	-1	-0.5	0	-1			Bordeaux																	
Hernösand	54.5	Stille	5	-2	-1.0	0	0				Dijon	60.6	NE	1	0	2	0	0										
Säma	56.4	Stille	2	-4	-0.5	0	0				Calais	65.4	Stille	4	3	-0.2	1											
Karlstad	57.8	Stille	1	-2	-1.0	0	0	-3			Limoges																	
Stockholm	57.8	W	1	3	-0	-1.0	0	-3			St. Mathieu																	
Jönköping	60.1	SW	2	4	2	-1.5	0	-1			Montpellier																	
Wisby	60.0	W	4	2	4	-1.0	0				Paris	63.8	Stille	0	-2	W	+0.1	0										
Kalmar	61.5	WSW	4	2	8	-0.5	0				Rennes	65.0	NNE	2	3	-1	+0.5	0										
Spitzbergen	61.7	SE	1	2	-9	+1.9	0	0			Strassburg																	
Jingö	51.0	N	4	3	1	-0.4	0	0			Toulouse	59.2	Stille	0	7	0	0	0										
Fremö Kinn	63.9	N	5	6	6	0	0	0			Tours	63.0	NNE	1	0	-1	+0.1	0										
Aalesund	62.5	NW	5	5	5	+0.8	0	0			Brest	62.9	NE	2	3	8	+0.3	0										
Öro Lister	63.3	NW	4	6	6	-0.8	0	0			Amiens																	
Andenes	57.4	NE	6	3	-4	+0.4	0	0			Gesne Argentan	64.4	NNE	1	0	-1	W	-0.1	0									
Bergen Röst	55.3	N	2	4	2	+0.8	1	0			Le Havre	64.8	-	2	2	-	4											
Bronnö											Lyon	60.2	N	2	4	+0.1	*											
Vardö	47.6	NW	3	2	-2	-0.8	0	0			Metz																	
Skudenes											Marignane	58.0	Stille	4	10	+0.7	1											
Dombås	58.2	Stille	2	-2	+0.4	0	0	-4			Flouilly	62.9	E	1	0	-2	-0.4	0										
Sam Mayen	69.3	NW	5	3	-5	+0.4	0	0			Abbeville	69.8	NE	1	3	-3	-0.2	0										
Sarder	59.8	WNW	5	1	4	-1.2	0	0			Lerwick	68.2	N	2	1	4	0	0										
Ulstire	64.1	NW	4	3	6	-0.8	1	0			Renfrew																	
Helsingfors	56.8	NW	2	3	-6	-0.5	0	-8			Eskdalemuir																	
Sordavala	52.0	NW	3	0	-4	0	0	0			Cranwell	67.7	NW	3	2	3	+0.4	*										
Kuopio	53.2	W	1	3	-5	-0.5	0	-6			Scilly																	
Vasa	63.8	SSE	1	3	-3	-1.5	0	-4			Tynemouth	68.7	NW	2	3	7	0	0										
Jodankylä											Pembroke	66.6	NNE	3	4	7	-0.5	0										
Reval	59.9	NW	3	3	-1	+0.2	0	0	-2		Croydon	66.3	Stille	4	4	+0.4	0											
Dorpat											Aberdeen	64.1	NW	2	1	3	0	1										
Fitsand	58.5	NW	1	4	0	+0.1	3	3	-2		Valencia																	
Hungerburg	55.6	NW	5	2	-0	+0.7	2	1	-1		Guernsey																	
Pöör	68.1	W	1	1	-2	+0.2	6	7			Stornoway	68.8	Stille	0	3	0	0	0										
Warschau	67.2	WSW	1	0	-3	+0.5	0	5	-5		Holyhead	67.6	E	3	4	8	-0.4	0										
Lodz	68.2	Stille	0	-3	+0.5	0	4	-3		Yarmouth	66.3	ENE	4	2	6	0	0											
Lublin	66.5	W	1	0	-2	+1.5	0	4	-3		Blacksd																	
Krakau	68.7	Stille	3	-2	+1.5	0	5	-4		Ross on Wye	67.5	NNE	1	0	11	0	0											
Lemberg	68.4	NW	1	3	-2	+2.2	0	4	-4		Calshot	66.9	N	3	2	5	-0.4	0										
Bromberg	66.6	Stille	0	0	0	0	0	6	-2		Yersey	64.8	E	3	4	7	0	0										
Pinsk	64.9	W	1	4	-2	+3.2	0	3	-8		Donaghadee																	
Zakopane	70.9	Stille	0	-6	+0.9	0	2	-8			Thorshavn	69.1	N	2	3	3	+0.5	0										
Prag	61.2	Stille	3	-2	+0.5	0	0	0			Seydisfjord	69.0	Stille	1	1	0	0	0										
Eger	61.5	NE	2	1	-3	0	0	0			Whina	69.4	W	3	2	-2	0	0										
Prerau											Bialystock	64.6	Stille	0	-2	+1.0	+3	-4										
Kaschau	67.5	N	2	1	1	+1.0	0	0			Sofia	61.2	WNW	2	4	6	+1.8	11	6									
Olmütz	68.6	NNE	1	0	-3	+0.5	0	0			Tinga	59.5	SW	2	3	-1	+0.3	2	-4									
Budapest											Akureyri	69.1	Stille	0	-3	0	0	0										
Kaposvár	65.7	WSW	2	4	3	+1.8	0	6	3		Staford	69.0	Stille	3	2	0	0	0										
Szeged	66.6	WSW	1	2	1	W	0	8	1		Reykjavik	66.7	E	3	4	6	0	0										
Debrecen	65.6	N	2	1	-1	-1.7	0	3	-3		Vestmanna	67.3	RSE	6	3	6	0	0										
Szombathely	66.0	NE	2	0	-1	-0.5	0	6	-1		Biz																	

NACHMITTAG UND ABEND DES VORTAGES

Mittwoch, 26. Oktober

Nr. 298 1922

DEUTSCHE STATIONEN	NACHMITTAG										ABEND								
	Zeit	Luftdruck	Wind	Himmel	Temp.	Abw. v. Mittel	Feuchtigkeit	Luftdruck Char. Aend.	Sichtw.	Witterungsverlauf	See	Zeit	Luftdruck	Wind	Himmel	Temp.	Luftdruck Char. Aend.	Witterungsverlauf	See
Borkum	2	66.3	SE 2	0	7	-3	80-89	-0.0	meist heiter		7	66.8	WSW 1	2	8	+2.8	meist heiter		
W' haven											7								
Curhaven											7								
Hielgoland	2		SSW 3	0							2		SE 2	0					
Kellum	2	66.4	S 1	0	8	-2	80-89	+0.5	zieml. heiter		7	66.6	SSW 2	3	4	+0.3	zieml. heiter		
Bremen											7	66.8	E 2	0	3		meist heiter		
Hamburg	2	66.2	EHE 1	0	6	-4	74	+0.3	meist heiter		7	67.3	NE 2	0	6	+0.9	meist heiter		
Kiel	2	66.1	NNE 1	0	6	-4	95-100	+0.5	meist heiter		8	67.0	SE 1	0	2	+1.0	meist heiter		
Vaustrow Warnemünde											8	66.9	NE 1	1	7	+1.2	zieml. heiter		
Swinemünde	2	67.3	N 2	2	6	-3	58-59	+0.3	zieml. heiter		7	65.4	WNW 2	0	3	+1.0	zieml. heiter		
Rügenwälder münde	2										7	63.0	N 6	3	6	+0.9	meist bewölkt		
Danzig	2										7	63.3	NW 2	1	2	+1.3	meist bewölkt		
Königsberg											7								
Memel	2	57.2	NE 3	3	2	-6	30-33	+0.4	Niedersch. in Sch.	3	7	64.7	NNE 1	4	8	+0.1	meist bewölkt		
Aachen	214	64.4	NE 1	1	4			+0.2	meist heiter		7	64.7	NNE 1	4	8	+0.1	meist bewölkt		
Löningen											7	67.1	NE 1	0	-1		zieml. heiter		
Kessel	140	64.2	SE 1	3	7	-3	50-59	-0.0	zieml. heiter		630	66.6	NE 1	1	4	+0.2	zieml. heiter		
Magdeburg											7	67.0	NE 1	0	1	+1.4	meist heiter		
Dresden	206	63.9	N 3	3	4	-6	70-79	+0.3	geringe Niederschl.	700	66.3	NNE 4	0	0	+1.4	gering. Niederschl.			
Berlin	2										7	67.4	NE 2	0	-1	+1.2	meist heiter		
Grünberg i/Sch.											7	65.8	N 2	0	-0	+1.0			
Breslau	2	63.2	NE 2	2	5	-5	60-69	-0.0	zieml. heiter		7	65.5	SE 2	1	-1	+1.3	meist heiter		
Frankfurt a/M.	2	63.5	NNE 2	3	7		70-79	-0.8	zieml. heiter		7	66.2	NE 2	0	3	+1.4	zieml. heiter		
Mainz	2	62.1	NE 1	1	7			+0.1			7								
Friedrichshafen											7	62.0	NE 3	4	3	+0.8	meist heiter		
Bomburg											919	66.4	NW 2	1	-1	+1.2	zieml. heiter		
Fürth	2										7								
München	2	61.9	NE 4	4	3	-7	80-89	+0.8	meist bewölkt		7	63.9	E 2	2	1	+1.1	meist heiter		

KÜSTENSTATIONEN UND FEUERSCHIFFE

List	z.p. SSW 2, wolkig, sichtbar, see 2, 7p. SSW 2, 1/2 bedeckt, sichtbar, see 2	Borkumriff	z.p. 65.4, S 2 1/2 bedeckt, T. 9, 7p. 66.1, 51, 1/2 bedeckt, T. 7
Bülk		Amrumbank	z.p. S 1, klar, see 2, 7p. SW 1, heiter, see 2
Arkona	z.p. NNW 4, heiter, see 2	Adlergrund	z.p. heiter, NE, see 3, Borkum sichtbar, 7p. heiter, NE, see 3, Arkona sichtbar

HÖHEN BEOBSCHTUNGEN

(Luftdruck der Bergstationen nicht auf Schwere und N-Meeresspiegel reduziert)

STATION	Höhe	NACHMITTAG										ABEND						
		Zeit	Luftdr.	Wind	Himmel	Temp.	Feuchtigkeit	Luftdruck Char. u. Aend.	Sichtw.	Witterungsverlauf	See	Zeit	Luftdr.	Wind	Himmel	Temp.	Luftdruck Char. u. Aend.	Witterungsverlauf
Kahler Asten	852	230	68.4	NE 3	1	0	95-100	+1.1	zieml. heiter		7	64.7	NE 4	0	-3	+1.0	zieml. heiter	
Bröcken	1148	215									7	66.7	EHE 4	0	-6	+0.7	meist bewölkt	
Fichtelberg	1213	2	65.2	NNE 3	E	-4	95-100	+0.6	geringe Niederschl.		7	65.7	NNE 2	1	-6	+0.6	meist Nebel	
Zugspitze	2964	216	52.3	N 1	*	-2	90-94	-0.0	geringe Niederschl.		916	52.8	NW 2	1	-8	+0.1	meist Nebel	
Säntis	2500										930	52.6	SE 2	3	-4	+0.8		
Heiden	800										930							
Sonnblick	3106										632							
Schneekoppe	1603		514.6	N 1	E	-4			naechte Niederschl.		903							

STATION	Wind in m/Sec	Seehöhe	Zeit	Boden	200	500	1000	1500	2000	2500	3000	3500	4000	4500	5000	Bemerkungen
Liedersberg	42m	3p		N 3	N 2	N 2 E 3	N 2 E 4	N 2 E 6	N 6	N 7	N 7	N 2 E 8	N 10	N 10	N 10	N 10, 11, 12, 13, 14, 15, 16, 17, 18, 19, 20, 21, 22, 23, 24, 25, 26, 27, 28, 29, 30, 31, 32, 33, 34, 35, 36, 37, 38, 39, 40, 41, 42, 43, 44, 45, 46, 47, 48, 49, 50, 51, 52, 53, 54, 55, 56, 57, 58, 59, 60, 61, 62, 63, 64, 65, 66, 67, 68, 69, 70, 71, 72, 73, 74, 75, 76, 77, 78, 79, 80, 81, 82, 83, 84, 85, 86, 87, 88, 89, 90, 91, 92, 93, 94, 95, 96, 97, 98, 99, 100
Braunau	3p			E 2	E 2	E 3	E 5	EHE 8	EHE 10	EHE 11	00					Sicht bis 20 km
Ulrecht	3p			N 2 E 2	ESE 4	E 2 N 5	NE 2 E 7	NE 2 N 8		NE 12		N 13		N 2 W 14		
Remilly	6p					NE 2 N 12	NNE 13	NE 2 N 11	N 2 N 11		NNE 12					
Renns	6p					NE 2 N 11	NNE 13		EHE 8		E 2 N 17					
Tours	6p					NE 2 N 14	NE 2 N 13	NE 2 E 11	NE 2 E 11		NE 2 E 14		NE 2 E 14			
Brast	6p					NE 2 N 4	E 2 N 14	NE 2 E 13	NE 2 E 14		E 2 S 14					
Lympne	7p					NE 16		NE 2 E 9	NE 8							

AUFZEICHNUNGEN DER REGISTRIERAPPARATE ZU HAMBURG SEIT GESTERN 8 UHR MORGENS (M. E. Z.)

