DEUTSCHE SEEWARTE
WETTERBERICHT.

JAHRGANG 247 Nr. 306. Donnerstag, den 2. Novemb. 1922

Mitteleuropäische Zeit. Luftdruck reduziert auf 0° Temperatur, N — Meeresspiegel, Schwere in 45° Breite. Temperatur in Graden Celsius. Windstärke nach Beaufortskala (12 = Orkan). Wolken: 0 = wolkenlos, 1 = 1/4 bedeckt, 2 = 1/2 bedeckt, 3 = 3/4 bedeckt, 4 = bedeckt, • = Regen, ✱ = Schnee, ∞ = Dunst, ≡ = Nebel, K = Gewitter.

DEUTSCHE STATIONEN	HEUTE MORGEN														
	Zeit	Luftdruck	Wind	Himmel	Temp.	Abw. v. Mittel	Feuchtigkeit	Luftdruck Char. u. Änd.	Niederschlag	Max.	Min.	Sichtweite	Witterungsverlauf	Bemerkungen	See
Borkum	8	7 48.6	WSW 2	1	3	−3	80-89	/ +2.6	9	7	2		nachts Niederschl.		
Wilhelmshaven	8	47.8	NW 4	2	3	—	90-94	/ +2.2	9	5	−1		" "		
Cuxhaven – Altenwalde	8	47.5	W 4	•	5	−3	—								4
Helgoland	8	45.5	S 4	4	6	0	90-94	/ +1.0	19	7	2		" "		
Keitum	8	49.6	W 5	1	4	—	80-89	/ +3.0	4	7	1		" "		
Bremen	8	48.7	WSW 4	2	4	−1	84%	/ +3.2	5	6	1		" "	Bod. Min. 2.3°	
Hamburg	8	—	SW 2	3	5	—	—	—	7	8	2				
Gr. Borstel	8														
Kiel	8	46.1	W 2	1	2	−4	90-94	/ +2.5	10	4	0		" "		
Wustrow, Warnemünde	8	46.1	W 4	1	4	−1	90-94	/ +0.6	4	5	1		meist bewölkt		
Swinemünde	8	46.4	SW 3	4	4	0	95-100	\ −1.0	2	6	1		nachts Niederschl.		
Rügenwaldermünde	8	46.6	SSW 5	•	2	−2	90-94	\ −1.5	•	5	0		meist bewölkt	nachts Regen	3
Danzig	8	49.9	S 2	4	2	−2	80-89	\ −2.7	2	3	−2	bis 4 km	nachts Niederschl.		
Königsberg	8	51.5	SSE 5	4	−0	−4	80-89	\ −3.8	1	0	−2	bis 4 km	auch "		
Memel	8	52.8	E 4	3	−1	−5	70-79	\ −3.0	0	0	−6		meist bewölkt	Schneedecke 5 cm	0
Aachen	8	55.1	WSW 2	1	2	−4	95-100	/ +2.5	5	8	1	bis 20 km	nachm. Niederschl.		
Lömingen	8	50.5	SSE 1	1	2	—	90-94	—	7	6	1		nachts "		
Kassel	7 26	51.9	SW 2	1	6	+1	80-89	/ +1.3	2	6	1		" "		
Magdeburg	8	50.4	WNW 3	1	6	+2	80-89	/ +2.7	1	8	1		" "		
Dresden	8 05	51.4	SSW 5	•	8	+3	80-89	V +0.4	1	8	1		" "		
Berlin	8	49.6	W 5	4	6	+1	90-94	V +1.2	3	8	1	bis 4 km	" "	Bod. Min. −0.5°	
Grünberg i/Sch.	8	50.3	SSW 5	4	5	+2	70-79	V −0.7	1	6	−1		" "		
Breslau	8	—	SSW 2	4	4	0	70-79	\ −0.3	•	5	−0	bis 10 km	meist bewölkt	Waldenburg mi 700 m	
Frankfurt a/M.	8	54.7	SW 1	3	6	+1	80-89	/ +3.1	5	8	2		nachts Niederschl.		
Mainz	8														
Karlsruhe	7 26	54.0	WNW 2	•	9	+4	95-100	/ +1.0	3	9	1		" "		
Friedrichshafen	8	55.7	SW 2	4	7	+2	90-94	⌐ +0.4	3	6	1		" "		
Bamberg	8	53.5	SW 1	•	7	+3	95-100	/ +0.5	4	7	1	bis 10 km	" "		
Fürth	8														
München	8	55.7	SW 3	4	5	+2	95-100	\ −0.3	4	5	−1		" "		

KÜSTENSTATIONEN UND FEUERSCHIFFE

List	8ᵃ a: W 3-4, wolkig, gew. Sicht, See 2 ‖	Borkumriff	8ᵃ a: 748.3, WNW 6, wolkig, 8°, See 5 ‖
Bülk	8ᵃ a: 743.9, NW 3, heiter, 4°, See 0, Sicht 4-5 Seem. ‖	Amrumbank	8ᵃ a: W 3, bedeckt, See 6, L.T. 6.0°, W.T. 8.0° ‖
Arkona	8ᵃ a: See 4 ‖	Adlergrund	8ᵃ a: WSW 5, Regen, See 5, Sicht 6 Seem., L.T. 5.4°, W.T. 7.5° ‖ 11ᵃ a: W 4, heiter, See 5 ‖
Berg-Fehmarn	7ᵃ 35 a: WSW 1-2, heiter, Sicht 8 Seem., See 2 ‖		

HÖHEN BEOBACHTUNGEN

(Luftdruck der Bergstationen nicht auf Schwere und N — Meeresspiegel reduziert)

STATION	Höhe	HEUTE MORGEN												
		Zeit	Luftdruck	Wind	Himmel	Temp.	Feuchtigkeit	Luftdruck Char. u. Änd.	Niederschlag	Max.	Min.	Sichtweite	Witterungsverlauf	Bemerkungen
Kahler Asten	852	8	674.4	W 4	4	0	95-100	/ +2.1	7	2	−5		nachts Niederschl.	
Brocken	1148	8	649.7	WSW 6	≡	−1	95-100	∿ +3.4	6	−0	−5		" "	
Fichtelberg	1213	8	647.2	WSW 6	✱	−1	95-100	V +0.3	1	−0	−6	keine Sicht	" "	
Zugspitze	2964	7 16	523.8	WNW 7	✱	−4	95-100	∿ −0.3	—	−4	−16		meist bewölkt	
Säntis	2500	7 30	556.0	WSW 8	✱	15	—	\ −1.7	10	6	−8		Niederschl. i. Schneeform	
Helden	800	7 30												
Sonnblick	3106	7 52	514.9	W 7	4	−7	60-69	∿ −0.4	0	−7	−11		✱	
Schneekoppe	1603	7 03												

STATION Wind in m/Sec.	Seehöhe	Zeit	Boden	200	500	1000	1500	2000	2500	3000	3500	4000	4500	5000	Bemerkungen
Lindenberg	122 m	7ʰ a	SSW 9	300 S 20	WSW 25	W 2 S 29	WSW 18								Sicht bis 10 km
"	"	5ʰ a	3.4°, 82% SSW 9	✱	3.4°, 82% SW 2 W 25	1100 1.8°, 100% W 2 S 30	1300 0.4°, 92% WSW 18								" " 10 "
"	"	10ʰ a	WSW 7	300 W 12	W 15	800 NW 2 W 17							mi, str		" " 10 "
Cuxhaven-Altenw.	37 m	9ʰ a	WSW 6	WSW 10	W 2 N 10	W 2 N 14	W 2 N 15	W 2 N 16							
Bremen	.	8ʰ a	W 9	300 W 20	W 18	W 17							ci-str		Sicht bis 20 km
Aachen	.	8ʰ a	SW 8	✱	500 W 2 N 11	WNW 13							a-cu		" " 10 "
Friedrichshafen	400 m	8ʰ a	7.7°, 86% SW 1		600 6.8°, 88% SW 5	1100 6.8°, 77% WSW 15	WSW 24	WSW 28					mi		" " 50 "
Hamburg	17 m	10ʰ a	SW 5	WSW 8	W 2 N 12	W 14	W 2 S 21	W 2 S 18	W 18	W 2 S 18					
Königsberg	.	8ʰ a	SE 5	SE 2 S 9	S 22	1100 SW 2 W 15							str.		
Utrecht	25 m	8ʰ a	WSW 5	W 9	W 2 N 12	WNW 12	WNW 13						cu		" " 10 "
Paris	.	6ʰ a	WNW 3	✱	NNW 14	N 16	NW 14	NW 13							

Donnerstag, 2. November 1922

DEUTSCHE

Luftdruck, Wind, Bewölkung und Seegang 8 Uhr morgens.

○ wolkenlos ◔ 1/4 bedeckt ◑ 1/2 bedeckt
◕ 3/4 bedeckt ● bedeckt ● Regen
≡ Nebel ✳ Schnee ∞ Dunst
↯ Gewitter
Windstärke in Beaufort-Skala, ◎ Windstille
⚲ - NE 3, --> Zug der oberen Wolken

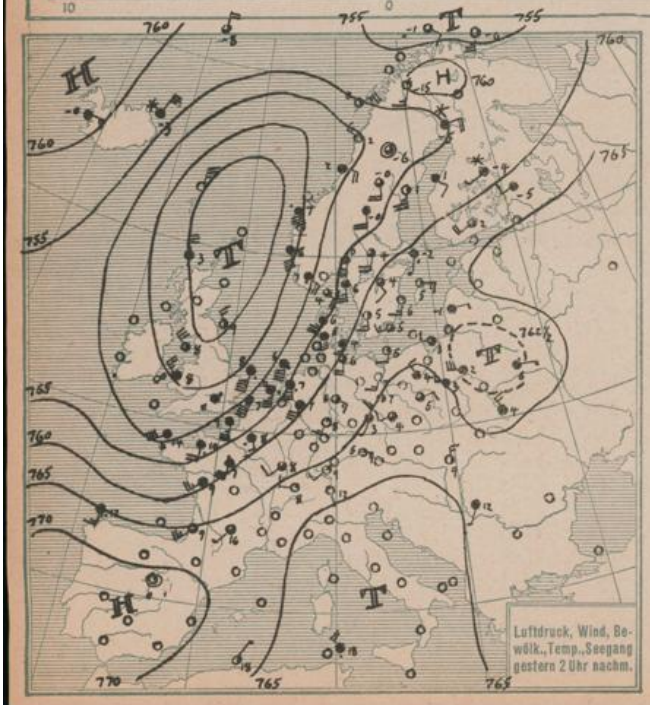

Luftdruck, Wind, Bewölk., Temp., Seegang gestern 2 Uhr nachm.

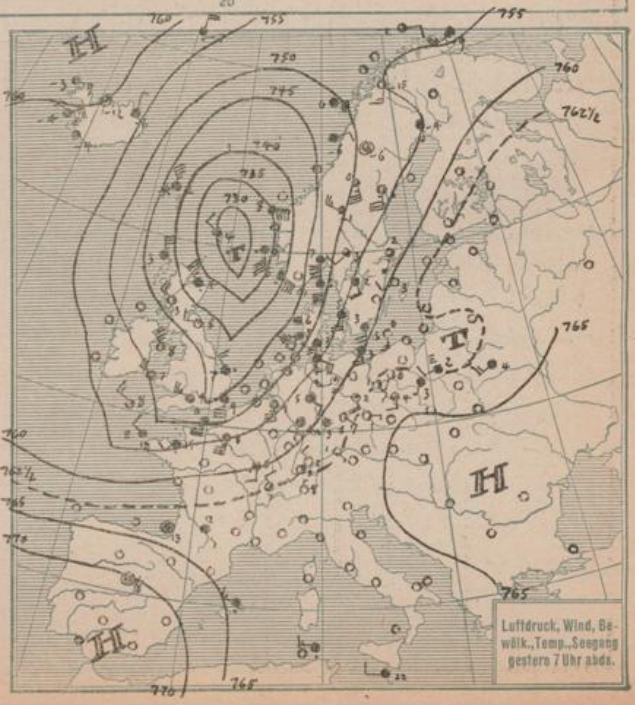

Luftdruck, Wind, Bewölk., Temp., Seegang gestern 7 Uhr abds.

SEEWARTE

Jahrgang 47 Nr. 306

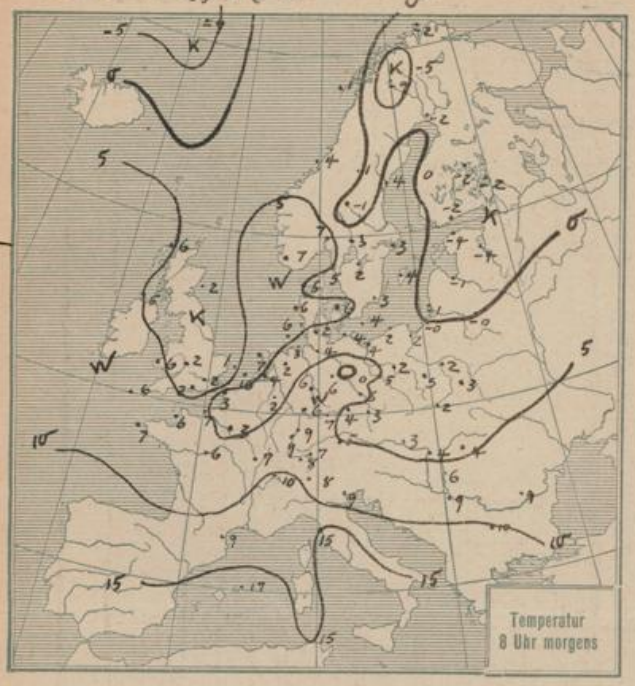

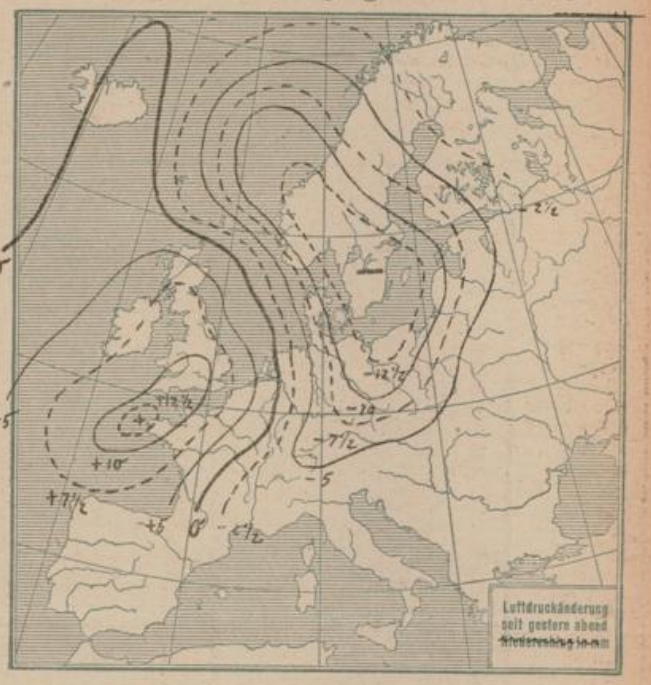

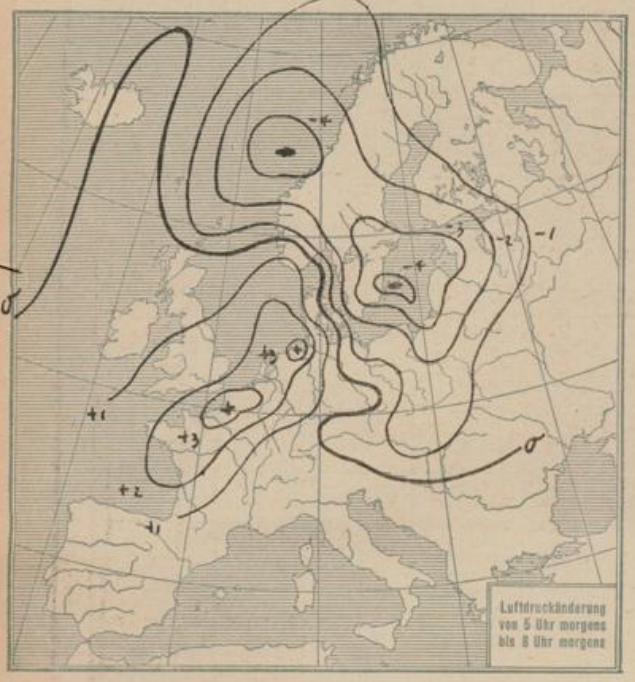

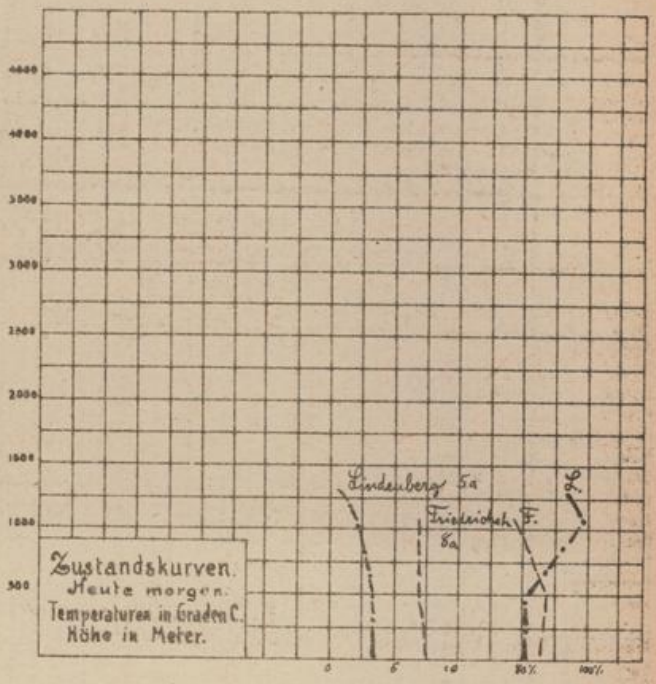

ALLGEMEINE ÜBERSICHT 8 Uhr morgens: Donnerstag, 2. November 1922

Die gestern vom Ozean herangeschrittene Depression hat sich starke vertieft und sehr rasch mit ihrem Kern nach Südnorwegen verlagert, während ein Ausläufer, der noch gestern abend über dem südlichen Nordseeeingang lag, nach der südöstlichen Ostsee vorgedrungen ist. Im Rücken der Depression fällt ein Kälteeinbruch über Schottland und England mit einem flachen Hochdruckkeil zusammen, während nach Irland vorgeschobene warme Luft auf das Herannahen einer neuen Depression schliessen läßt. Auf der Ost- und Südfront der Depression hatte das Küstengebiet bei frischen bis stürmischen Winden aus südlichen Richtungen verbreitete Niederschläge.

Aehnliche Wetterlagen:

5. Nov. 1883 9. Nov. 1899 6. Nov. 1911.

WETTERAUSSICHTEN AN DER DEUTSCHEN KÜSTE für Freitag, 3. November 1922

NORDSEE: Schwache bis mässige, teilweise böige Winde aus westlichen Richtungen, teilweise heiter, ziemlich mild, keine oder geringe Niederschläge.

westl. OSTSEE: Wie Nordsee.

östl. OSTSEE: Mässige bis frische, vielfach böige nach West drehende Winde, meist bedeckt, milder, noch Niederschläge.

Sturmwarnungen: Gestern 7³⁰ pm. Wittenberg bis Kahlberg: Gefahr stürmischer Südwestwinde, Signal Südweststurm.

Hamburg, Deutsche Seewarte. Kapelle ABT. III. i. A. J. Gilcher

Donnerstag, den 2. Nov. 1926

STATION	MORGEN Luftdruck	Wind	Himmel	Temp.	Luftdruck Char. u. Änd.	Niederschlag	Max.	Min.	Bemerkung	See
Wien	7									
Salzburg										
Klagenfurt										
Zürich	58.2	SW 2	4	8	— 0	7				
Bern										
Genf	60.1	NW 1	•	10	↘ 0	18				
Lugano	61.5	NNW 1	3	8	↘ −1.0	0				
Helder	51.3	W 6	2	7	/ +2.5	3				4
Vlissingen	55.0	W 1	1	10	/ +1.5	1				3
Utrecht	52.9	WSW 3	1	4	/ +2.0	4				
Kopenhagen	43.7	SSW 3	3	6	↘ −3.0	5	0			2
Skagen	38.1	SW 5	3	5	— 0	16	4			6
Hanstholm	38.9	W 5	•	5	/ +1.0	6				5
Blaavandshuk	43.2	WNW 5	3	6	/ +1.0	9	2			7
Hammershus	43.4	WSW 8	•	4	↘ −2.0	3	0			4
Abisko	58.4	E 6	*	−9	↘ −1.5	•	−13	−16		
Haparanda	57.8	ESE 2	4	−2	∿ 0	5	−4	−5		
Stensele										
Oestersund	42.9	S 6	*	1	↘ −2.0	•	0	−2		
Hernösand	46.8	SSE 8	4	4	↘ −1.0	0				
Särna	37.8	S 6	*	−1	↘ −2.0	1	0	−2		
Karlstad	39.9	S 5	•	3	↘ −3.0	7	4	1		
Stockholm	46.3	SSE 7	•	3	↘ −3.0	•	3	3		
Jönköping	41.6	SSE 5	•	2	↘ −1.5	1	4	1		
Visby	46.8	S 4	4	4	↘ −3.0	0				1
Kalmar	44.9	S 9	•	3	∿ −4.0	2				
Spitzbergen	59.3	Stille	0	−11	↘ −0	0				0
Ingö	57.3	ESE 2	2	−2	— 0	0				1
Tromsö Röst	43.4	E 8	4	1	↘ −1.9	0				5
Ålesund										
Ona Börsenhuset	56.3	E 3	2	0	— 0	0				5
Andenes Pavelen	35.7	SW 7	3	7	∿ −1.2	15				5
Bergen Jahr Meyer	58.2	NNW 1	1	−3	— 0	1				1
Brönnö										
Vardö										
Skudenes										
Dombaas	32.7	S 7	*	−1	↘ −0.8	•		−3		
Valdersund	30.7	SE 8	4	4	↘ −3.4	0				3
Kiun	23.2	S 9	•	5	↘ −1.6	5				7
Röver	37.1	W 7	•	7	/ +1.5	19				4
Helsingfors	56.6	SSE 4	4	−2	↘ −2.0	0	.	.		
Sordavala	61.7	S 1	4	−2	— 0	0	.	.		
Kuopio	58.7	S 2	4	−2	↘ −0.5	0		.		
Vasa	52.1	SE 3	4	0	↘ −1.5	0		.		
Sodankylä										
Reval	57.7	SSE 5	4	−4	↘ −2.4	0	−1	−10		
Dorpat	58.7	SE 2	4	−4	↘ −2.4	0	−1	−8		
Filsand										
Hungerburg										
Posen	51.5	SW 3	4	2	↘ −0.6	•	5	−0		
Warschau	53.8	SSE 4	4	2	↘ −1.8	•	6	−0		
Lodz	54.5	S 3	4	3	↘ −1.8	0	8	3		
Lublin	54.—	E 1	2	3	↘ −0.8	0	5	−4		
Krakau	56.5	SE 1	4	2	↘ −1.8	•	8	−1		
Lemberg										
Bromberg										
Pinsk	60.3	SW 1	3	1	↘ −1.0	2	9	—		
Zakopane	57.0	SW 5	3	7	↗ +0.2	0	7	−4		
Prag	53.2	SSW 3	•	3	∨ 0	•				
Eger	53.3	SSW 4	•	4	∨ +0.5	3				
Prerau										
Kasonau	61.4	Stille	4	3	↗ +3.0	0				
Olmütz	56.8	SSW 1	4	2	↗ +1.0	0				
Budapest	59.8	SE 1	2	4	↘ −4.2	0	15	1		
Kaposvar										
Szeged	60.9	SE 1	2	6	↘ −1.0	0	13	5		
Debreczen	65.6	S 6	2	14	↘ −2.3	0	13	−1		
Belgrad										
Padua	60.4	NE 1	=	6	∿ +0.7	0	17	3		
Livorno	63.2	SW 6	4	15	/ +0.2	0	19	11		5
Maddalena	64.0	W 3	•	8	—	—	—	—		
Venedig	60.3	SW 1	4	9	∿ −0.2	0	16	7		1
Malta										

STATION	MORGEN Luftdruck	Wind	Himmel	Temp.	Luftdruck Char. u. Änd.	Niederschlag	Max.	Min.	Bemerkung	See
Madrid										
La Coruña										
San Fernando										
Amerikanische Beobachtungen von 1 Uhr nachts										
St. Johns	763.—	NE 9	Bermuda	763.—	NW 4	Tatoosh	766.—	E 1		
Sydney	70.—	S 1	Key West	63.—	E 1	San Diego	57.—	SW 1		
Father Point	69.—	NW 1	Little Rock	62.—	S 3	Fort Worth	60.—	S 2		
Perry Sound	67.—	E 1	Nashville	62.—	S 3	El Paso	59.—	SW 1		
White River	64.—	Stille	Cleveland	63.—	SE 3					
Winnipeg	61.—	NE 1	Chicago	57.—	SE 3					
La Pas	57.—	W 1	Duluth	58.—	NE 5					
Edmonton	63.—	N 1	Huron	58.—	NW 1					
Nantucket	68.—	N 1	Salt Lake City	59.—	NW 1					
Washington	69.—	N 1	Helena	63.—	SW 1					
Hatteras	69.—	NE 2	Denver	59.—	NW 1					
Charleston	68.—	NE 2	Roseburg	65.—	SE 1					
Rochefort	7									
Bordeaux										
Dijon	56.4	NW 2	•	7	∿ +1.1	8				
Calais	56.6	WNW 3	0	3	/ +2.3	10				
Limoges										
St. Mathieu	65.0	W 3	1	7	/ +1.3	24				
Montpellier										
Paris	58.5	WNW 2	0	3	/ +3.0	14				
Rennes										
Strassburg	59.0	S 1	•	9	∿ +1.0	7				
Tolouse										
Tours	59.0	Stille	0	6	/ +2.2	—				
Lyon	59.3	SSE 5	4	9	∨ +0.2	6				
Amiens										
Cosne										
Le Havre	58.3	NW 5	3	7	—	13				
Argentan	59.5	Stille	3	2	/ +2.1	9				
Metz										
Romilly	58.4	NW 1	1	4	/ +2.1	—				
Abbeville	57.6	NW 1	3	2	/ +2.0	11				
Perpignan	62.—	Stille	3	2	/ +0.2	1				
Mahon	64.—	SW 2	1	17	↘ −0.7	18				
Lerwick	27.4	NW 9	•	1	↘ −1.2	4				8
Renfrew										
Eskdalemuir										
Cranwell	59.6	WSW 5	2	1	/ +1.5	6	6	1		
Scilly Falmouth	60.2	WSW 2	2	6	/ +1.9	7				0
Tynemouth	49.6	WSW 3	1	2	/ +0.4	—				
Pembroke	58.8	NW 4	2	6	/ +0.8	5				6
Croydon	57.0	WSW 3	0	2	/ +1.9	16	10	1		
Aberdeen	44.6	W 4	0	2	/ +0.8	4				0
Valentia										
Guernsey										
Stornoway	48.2	WNW 6	2	6	/ +0.8	7				5
Holyhead										
Yarmouth	53.7	W 3	0	1	/ +1.5	12				
Blacksod										
Ross on Wye	57.3	SW 3	1	2	/ +1.5	9				2
Calshot	58.3	W 3	0	2	/ +1.2	11				0
Jersey	59.7	NW 3	1	6	/ +1.2	16				3
Donaghadee										
Malinhead	52.3	NW 7	•	5	/ +0.4	1				7
Thorshavn										
Seydisfjord										
Bialystock	56.9	SSE 3	2	2	↘ −1.0	3	4	0		
Wilna	56.2	0 1	4	−0	4	7	9	—		
Djurö Klubb	51.3	S 6	4	2	÷	20				
Bizerta	66.2	WNW 3	3	15	∿ +0.2	•				
Riga	55.4	SSE 3	4	−1	↘ −2.8	0	0	−6		2

Abonnement bei allen Postämtern vierteljährlich M. 90 bei freier Zustellung

NACHMITTAG UND ABEND DES VORTAGES

Mittwoch, 1. November — Nr. 305 1922

DEUTSCHE STATIONEN	NACHMITTAG Zeit	Luftdruck	Wind	Himmel	Temp.	Abw. v. Mittel	Feuchtigkeit %	Luftdruck Char. Aend.	Sichtw.	Witterungsverlauf	See	ABEND Zeit	Luftdruck	Wind	Himmel	Temp.	Luftdruck Char. Aend.	Witterungsverlauf	See
Borkum	2	757.8	NE 2	3	7	-2	60-69	/ +0.4		zieml. heiter	2	7	7						
W'haven												7							
Cuxhaven Altenwalde												7	60.9	Stille	1	1	/ +2.1	meist bewölkt	
Helgoland	2	-	NNE 3	3							2	7	-	Stille	4				
Keitum	2	58.8	NE 3	3	3	-6	90-94	/ +0.5		meist bewölkt		7	61.3	NE 2	1	1	/ +1.6	" "	
Bremen												7	60.7	NW 2	4	2	-	nachm. Niederschl.	
Hamburg	2	57.7	N 2	•	2	-6	92-96	/ +1.4	b. 3 km	auch. Niederschl.		7	60.4	NW 2	3	1	/ +2.4	auch. "	
Kiel	2	58.7	ENE 1	•	4	-5	95-100	/ +1.0		vorm. "		8	61.3	ENE 1	2	2	/ +1.0	meist bewölkt	
~~Wustrow~~ Warnemünde												8	60.4	EE 3	•	5	/ +2.1	auch. Niederschl.	
Swinemünde	2					-						7	58.4	Stille	•	3	/ +1.4	" "	
Rügenwaldermünde	2											7	58.2	EEE 2	•	3	/ +1.4	nachm. "	2
Danzig	2	55.4	WNW 2	3	5	-2	80-89	/ +2.6	-	" "		7	58.6	NE 2	4	5	/ +1.9	" "	
Königsberg												7	58.0	ENE 1	4	2	/ +2.7	meist bewölkt	
Memel	2	53.7	NNE 3	3	2	-5	90-94	/ +2.8		" "	0	7	53.5	NE 1	3	-0	/ +2.0	vorm. Niederschl.	
Aachen	2¹⁴	59.4	W 2	4	2	-	95-100	/ +2.0		" "		7	62.8	W 1	1	3	/ +1.7	meist bewölkt	
Löningen												7	62.4	NW 1	1	1	-	" "	
Kassel	1⁴⁰	55.7	NW 2	•	3	-6	90-94	/ +0.9		auch. "		6³⁰	59.8	NW 3	•	1	/ +1.9	nachm. Niederschl.	
Magdeburg												7	58.9	NNW 2	•	8	/ +2.3	auch. "	
Dresden	2⁰⁶	55.3	WSW 5	3	11	+2	50-59	/ +0.5		meist bewölkt		7⁰⁵	57.4	SW 5	•	8	/ +1.1	nachm. "	
Berlin	2	56.3	ENE 1	•	3	-	95-100	/ +0.8	b. 1 km	auch. Niederschl.		7	58.0	NE 1	•	2	/ +1.0	auch. "	
Grünberg i/Sch.												7	57.3	NE 2	•	5	/ +0.8	vorw. heiter	
Breslau	2	55.7	EEE 2	3	11	+3	70-79	/ +1.1		meist bewölkt		7	57.5	SSE 2	3	9	/ +1.1	nachm. Niederschl.	
Frankfurt a/M.	2	57.0	W 2	•	4	-	80-89	/ +1.2		auch. Niederschl.		7	62.4	NW 2	3	3	/ +3.4	vorm. "	
Mainz	2	55.0	SW 3	•	5	-	-	/ +2.1		-		7							
Friedrichshafen												7	61.5	W 4	4	9	/ +1.9	meist bewölkt	
Bamberg												9¹⁷	62.0	W 2	4	2	/ +3.4	nachm. Niederschl.	
Fürth	2											7							
München	2	53.5	SW 2	3	9	+1	80-89	/ +0.4		vorm. "		7	61.5	SW 2	4	8	/ +1.2	meist bewölkt	

KÜSTENSTATIONEN UND FEUERSCHIFFE

List	7¹⁰ NE 1-2 ⁸ 2 (Seew. Tiefe) See 2 ‖ 3¹⁰ N 1-2 ⁸ 3 (Dunst) diesig See 2 ‖ 7¹⁰ NE 1 ⁸ 4 (900 Tiefe) See 4	Borkumriff	7¹⁰ 58.6 ENE 2 ⁸ 3 ⁸ 7 / +1.0 W-T 9.4° (Wr. See) SW 1 ⁸ 0 ⁸ 7 -
Bülk	8¹⁰ 55.7 NE 3 ⁸ 4 ⁸ 5 Sichtw. 5-6 km	Amrumbank	2¹⁰ NE 2 ⁸ 4 See 3 5.3° L-T. W-T. 7.9° ‖ 7¹⁰ Stille ⁸ 3 See 5.7 L-T. W-T. 8.1°
Arkona	4¹⁰ NE 4 ⁸ 4 See 4 ‖	Adlergrund	5¹⁰ E 3 ⁸ 4 See 3 (Bonnetow) L-T. W-T. sichtbar 5.8° 7.7° ‖ 7¹⁰ E 3 ⁸ 4 See 3 Sichtw. 10 km

HÖHEN BEOBACHTUNGEN

(Luftdruck der Bergstationen nicht auf Schwere und N—Meerespiegel reduziert)

STATION	Höhe	NACHMITTAG Zeit	Luftdr.	Wind	Himmel	Temp.	Feuchtigkeit	Luftdruck Char. u. Aend.	Sichtw.	Witterungsverlauf	ABEND Zeit	Luftdr.	Wind	Himmel	Temp.	Luftdruck Char. u. Aend.	Witterungsverlauf
Kahler Asten	852	2³⁰									7						
Brocken	1148	2¹⁵									7						
Fichtelberg	1213	2	6 51.6	SW 5	8	2	95-100	/ +0.6		meist bewölkt	7	6 52.3	WSW 7	*	-0	/ +0.3	nachm. Niederschl.
Zugspitze	2964	2¹⁴	5 24.4	S 5	2	-7	80-89	∿ +0.1		vorm. Niederschl.	9¹⁶	5 28.8	W 8	3	-8	/ +0.3	meist bewölkt
Säntis	2500		5 57.6	SW 4	8	-5	-	/ +1.0			9³⁰	5 59.5	SW 4	*	-6	/ +1.0	
Helden	800										9³⁰						
Sonnblick	3106		5 15.5	WSW 3	≡	5	-	-		ein stärkerer Regen	6³²						
Schneekoppe	1603										9⁰³						

STATION Wind in m/Sec	Seehöhe	Zeit	Boden	200	500	1000	1500	2000	2500	3000	3500	4000	4500	5000	Bemerkungen
Utrecht	25 m	2p	NNW 3	×	NE 2 N 4	N 10	NNW 7	NW 2 W 8	×	NW 9	×	NW 9			Sichtw. b. 50 km
Prag	284 m	2p	×	×	SW 2 S 8	SW 2 W 10	W 2 S 21	×	×	WSW 13	×	W 12			
Pressburg	-	2p	×	NW 2 N 2	W 6	SW 7	SW 10	WSW 7	×	SW 15					
Tromsö	-	2p	×	×	×	WNW 2	×	NE 2 N 4	×	ENE 4					
Lympne	-	2p	×	×	N 2 W 9	×	NW 2 N 7	×	×	NW 2 W 11					
Leuchars	-	2p	×	×	WSW 10	SW 11	SW 9								
Cramwell	-	2p	×	×	WNW 6	NW 2 W 6	WNW 6								
Odiehot	-	2p	×	×	WNW 5	×	NW 2 W 6	WNW 6							

AUFZEICHNUNGEN DER REGISTRIERAPPARATE ZU HAMBURG SEIT GESTERN 8 UHR MORGENS (M. E. Z.)

STUNDE	9	10	11	Mittag	1	2	3	4	5	6	7	8	9	10	11	Mitnch	1	2	3	4	5	6	7	8
ANEMOGRAPH RICHTUNG	N	N	N	N	N	N	N	N	N	NNW	NNW	NW	WNW	NW	NW	WSW	SW	SW	SW	SSW	SE	SE	SE	S
m:p.Sec	4.0	3.8	3.7	3.2	3.2	3.3	3.5	3.4	3.8	2.3	2.9	2.9	2.1	2.2	2.3	1.8	2.9	3.7	3.0	2.5	2.0	2.8	2.8	3.0

STATION	NACHMITTAG Luftdr.	Wind	Himmel	Temp.	Luftdruck Char. u. Änd.	ABEND Luftdr.	Wind	Himmel	Temp.	Luftdruck Char. u. Änd.
Wien	59.1	Still	2	12	/ +0.1					
Salzburg										
Klagenfurt										
Zürich	59.1	SW 2	4	10	/ +0.5	62.9	W 4	•	9	/ +2.5
Bern										
Genf	60.1	SW 2	3	10	~ +1.0	64.2	SSW 4	•	8	/ +2.5
Lugano	60.5	SSE 1	3	13	/ +1.0	62.5	S 1	1	8	V +0.5
Helder	59.2	NW 1	1	8	/ +1.5	61.9	W 3	3	7	/ +1.5
Vlissingen	60.1	S 1	3	10	/ +1.5	63.5	WNW 1	1	8	/ +2.0
Utrecht	59.4	NNW 2	1	8	⌒ -1.5	63.0	WNW 1	3	3	/ +2.0
Kopenhagen	68.0	ENE 3	2	4	/ +1.5	60.3	E 2	4	4	/ +2.0
Skagen	69.0	E 3	2	4	/ +0.5	60.1	E 1	2	3	/ +0.5
Hanstholm	58.6	NE 3	1	5	/ +0.5	60.0	ENE 1	1	2	/ +0.5
Blaavandshuk	69.0	E 1	4	4	/ +1.0	61.1	Still	3	3	/ +1.5
Hammershus	56.3	NE 5	4	4	/ +1.5	58.8	NE 4	4	4	/ +1.5
Abisko	57.7	SW 3	1	-12	— 0.0	57.4	E 3	1	-3	\ -0.5
Haparanda						58.5	N 1	0	-15	— 0.0
Stensele	59.0	Still	1	-9	— 0.0					
Oestersund						82.7	SE 1	3	-5	\ -1.0
Hernösand	59.0	Still	0	-2	— 0.0	58.8	Still	1	-8	\ 0.0
Särna	58.4	"	2	-7	\ -0.5	57.2	SSE 1	2	-6	\ -0.5
Karlstad	60.1	"	1	1	/ +1.0	61.0	Still	1	-4	/ +0.5
Stockholm	58.4	NNE 1	2	2	/ +1.0	61.3	"	0	-1	/ +2.0
Jönköping	59.0	N 4	1	3	/ +1.0	61.3	"	1	0	/ +1.5
Wisby	56.8	NE 5	4	4	/ +2.0	61.3	NE 2	0	2	/ +2.0
Kalmar	57.5	NNE 4	•	3	/ +2.5	60.3	NE 4	4	4	/ +2.0
Spitzbergen						61.3	ESE 1	1	-10	— 0.0
Ingö						52.5	ENE 3	3	0	— 0.0
Tromsö	53.8	SSE 5	2	-3	\ -1.2					
~~Aalesund~~ Kinn	61.5	S 7	•	2	~ -3.0	52.5	SE 8	•	4	~ +0.4
~~Öxö~~ Lister	59.9	SE 1	3	4	— 0.0	60.7	E 2	2	1	/ +0.4
~~Andenes~~ Röst	54.0	SE 5	*	0	⌒ -0.4	53.3	SE 6	3	-0	~ +0.8
~~Bergen~~ Zen Mag	62.3	NE 1	2	-9	~ 0.0	61.4	N 5	*	-7	~ +0.4
~~Brönnö~~ Färder	60.0	NE 1	2	1	/ +0.4	60.9	S 2	3	3	/ +0.4
Vardö										
Skudenes	57.2	S 5	4	4	/ +0.4	57.4	S 5	2	5	— 0.0
Dombaas	55.3	Still	4	-10	\ -0.8	51.8	Still	4	-7	~ -1.2
Mygbugden	72.5	SW 1	1	-24	— 0.0	71.7	ENE 1	0	-30	~ -0.8
Valdersund						51.4	SSE 4	2	-1	\ -1.5
Bäreninsel						57.5	ENE 4	2	-1	— 0.0
Helsingfors	56.3	E 3	4	-1	/ +1.0	59.9	Still	0	-6	/ +2.0
Sordavala	56.5	NE 2	4	-4	\ -1.0	58.1	N 1	0	-10	/ +0.5
Kuopio	58.6	W 1	1	-8	— 0.0	60.7	W 1	0	-9	/ +0.5
Vasa						59.9	SE 1	0	-10	⌒ 0.0
Sodankylä										
Reval	53.9	NE 5	4	1		60.2	NNE 2	1	-2	
Dorpat	51.8	NE 3	*	-3		57.8	N 2	4	-1	
Filsand	53.4	NE 3	4	3		60.0	E 1	0	1	
Hungerburg	54.2	SE 1	4	-1		57.6	WSW 3	4	-0	
Posen	56.6	NNW 1	•	4	/ +1.1	58.4	N 1	•	3	/ +1.2
Warschau	55.5	WSW 4	4	9	/ +1.5	58.9	NNW 2	4	6	/ +1.1
Lodz	55.8	W 3	4	11	/ +1.0	58.7	Still	•	7	/ +1.5
Lublin	55.6	SSW 2	2	13	/ +0.2					
Krakau						59.6	Still	4	8	/ +0.8
Lemberg										
Bromberg										
Pinsk	55.7	SW 5	3	11	/ +0.1	57.8	SW 1	4	9	/ +0.5
Bialystock	53.6	W 1	4	7	/ +0.7					
Prag	57.0	WSW 2	3	11	~ 0.0	58.9	WSW 5	•	9	/ +1.5
Eger	57.2	SSW 5	3	9	V 0.0	58.5	SSW 5	•	6	/ +2.0
Kaschau	59.8	S 1	•	8	— 0.0	61.4	Still	2	7	/ +1.0
Olmütz						60.0	WSW 2	3	7	⌒ +1.0
Budapest	59.0	SW 4	2	17		60.5	SW 2	2	12	

STATION	NACHMITTAG Luftdr.	Wind	Himmel	Temp.	Luftdruck Char. u. Änd.	ABEND Luftdr.	Wind	Himmel	Temp.	Luftdruck Char. u. Änd.
Malta										
Madrid						70.3	NNE 1	0	8	/ +1.6
La Coruña						70.7	Still	4	11	\ -0.5
Rochefort	65.1	NNW 3	2	11	/ +2.0	69.0	Still	0	5	/ +2.5
Bayonne						70.0	N 1	2	12	/ +2.1
Bordeaux	64.8	N 3	3	10	/ +2.5	68.7	SSW 1	0	5	/ +2.2
Dijon	59.0	SW 1	•	8	/ +1.4	65.8	NW 1	1	4	/ +3.4
Calais	61.1	NNW 3	2	8	/ +2.2	64.6	NW 1	0	3	/ +1.9
~~Limoges~~ Aberville						65.2	NW 1	1	3	/ +1.9
~~St. Mathieu~~ Brest	65.3	NW 2	2	11	~ +2.7	70.4	WNW 2	1	9	/ +1.0
Montpellier										
Paris	61.4	NNW 2	2	9	/ +2.0	65.6	WNW 2	0	6	/ +2.6
Rennes	64.9	N 2	2	11	/ +1.1	67.5	WNW 1	0	7	/ +1.5
Strassburg	57.5	SSW 3	3	10	/ +1.1	63.9	W 4	3	4	/ +4.0
Toulouse	64.1	W 4	•	9	/ +1.7	68.8	NW 2	3	9	/ +3.4
Tours	64.4	NW 2	2	9	/ +3.5	68.1	WNW 2	2	7	/ +2.5
Argentan	62.8	NNW 2	2	8	/ +2.3	66.5	Still	1	6	/ +2.1
Amiens	60.7	NNW 2	3	7	/ +1.5					
Cosne										
Le Havre	63.1	N 4	2	9	/ +1.6					
Marignane	61.1	W 1	1	16	/ +0.2					
Metz										
Lyon	60.7	SSW 2	3	12	/ +1.3	66.9	NW 5	3	5	/ +4.0
Toulon	61.8	WNW 2	2	19	\ -0.1	63.9	WSW 2	0	12	/ +2.1
Romilly	61.5	NW 2	3	6	/ +2.6	66.6	NW 1	2	4	/ +3.0
Nancy	58.7	WSW 4	•	3	/ +2.0	64.7	SW 5	1	1	/ +4.1
Lerwick	55.6	WNW 4	2	-5	\ -1.2	55.1	ESE 1	3	3	\ -1.2
Renfrew	58.2	SSW 3	3	8	⌒ -1.5	55.8	S 4	2	7	~ -1.5
Eskdalemuir										
Cranwell						62.7	SW 2	2	4	/ +0.4
Scilly						64.1	W 3	3	8	— 0.0
Tynemouth	59.8	W 1	1	7	/ +0.4	59.3	S 1	1	6	\ -0.4
Pembroke	63.0	WSW 3	3	8	/ +0.8	62.3	SSW 4	4	8	\ -0.8
Croydon	62.6	NW 2	1	9	~ +1.2	64.5	SSW 3	2	3	/ +1.2
Aberdeen	57.0	SSW 2	1	8	\ -0.8	55.1	SSW 3	4	6	\ -1.5
Valentia										
Guernsey	64.4	NW 3	3	9	/ +1.2					
Stornoway	57.8	— 4	•	6	\ -1.9	48.3	SW 3	•	6	\ -1.9
Holyhead	61.4	SW 3	2	9	⌒ -0.4	60.0	SSW 4	3	9	\ -1.2
Yarmouth	61.1	NNW 4	2	9	/ +1.2	63.0	WSW 1	3	5	/ +0.4
Blacksod										
Ross on Wye	62.6	W 2	3	8	/ +0.8	63.3	WSW 2	3	4	V +0.4
Calshot	63.4	NNW 2	1	8	/ +1.2	64.6	WSW 3	3	7	/ +0.8
Jersey										
Donaghadee						57.8	SW 2	4	7	\ -1.2
Malinhead	51.0	SSW 4	•	7	\ -1.2					
Sofia	64.0	Still	2	16	\ -0.8					
Belgrad	62.4	SE 3	3	16	— 0.0					
Clermond	61.4	N 1	3	7	/ +2.7					
Thorshaven	55.3	NNW 2	4	-1	/ 0.0	52.9	ENE 3	2	1	~ -2.8
Seydisfjord	64.6	N 3	3	-3	— 0.0	63.5	N 3	3	-4	\ -0.5
Akureyri	67.2	N 3	7	-3	\ -1.0	67.4	N 3	3	-5	\ -0.7
Isafjord	68.2	SSW 3	4	-4	\ -0.5	67.7	W 2	3	-5	\ -0.5
Reykjavik	65.7	SSW 1	4	2	~ 0.0	66.2	NNE 6	1	-3	V +0.6
Vestmannö	62.5	SE 3	1	1	~ +1.5	64.0	N 7	1	-4	V +0.5
Oran	65.3	WSW 2	•	22	⌒ -0.3					
Algier	67.1	SW 2	•	17	⌒ -0.4	65.7	W 1	3	14	/ +1.5
Bizerta	62.9	NNE 3	4	20	\ -0.2	62.8	WNW 1	3	18	⌒ -0.7

BEOBACHTUNGEN VON 2 UHR NACHTS

STATION	Luftdr.	Wind	Himmel	Temp.	Luftdruck Char. u. Aend.	Bemerkungen
Hamburg	63.9	SW 3	8	1	/ +1.6	
Lerwick	46.8	SW 2	3	7	\ -3.4	
Malinhead	48.3	SW 6	•	7	~ -2.3	
Tynemouth	55.8	SW 4	4	5	\ -1.9	
Wick	49.8	SW 6	•	6	\ -3.4	
Stornoway	45.3	SW 4	•	—	⌒ -1.5	
Holyhead	54.2	SSW 6	3	10	\ -3.4	
Yarmouth	63.0	SSW 2	8	—	—	
Calshot	63.2	SSW 6	2	8	\ -1.2	

STATION	Luftdr.	Wind	Himmel	Temp.	Luftdruck Char. u. Aend.	Bemerkungen
Bordeaux	69.9	Still	2	3	⌒ -0.2	
Dijon	67.2	SSW 1	4	3	/ +2.8	
Limoges	63.3	Still	3	3	— 0.0	
Paris	67.4	"	3	0	/ 0.0	
Strassburg	68.5	SW 1	4	3	/ +2.8	
Toulouse	71.2	Still	0	7	⌒ -0.1	
Tours	68.6	"	4	6	⌒ -0.1	