

DEUTSCHE SEEWARTE WETTERBERICHT.

JAHRGANG 47 Nr. 307

Freitag, 3. November 1922

Mitteleuropäische Zeit. Luftdruck reduziert auf 0° Temperatur, N-Meeresspiegel, Schwere in 45° Breite. Temperatur in Graden Celsius.
Windstärke nach Beaufortskala (12 = Orkan). Wolken: 0 = wolkenlos, 1 = 1/4 bedeckt, 2 = 1/2 bedeckt, 3 = 3/4 bedeckt, 4 = bedeckt,
• = Regen, * = Schnee, ∞ = Dunst, ≡ = Nebel, R = Gewitter.

DEUTSCHE STATIONEN	HEUTE MORGEN														
	Zeit	Luftdruck	Wind	Himmel	Temp.	Abw. v. Mittel	Feuchtigkeit	Luftdruck Char. u. Änd.	Niederschlag	Max.	Min.	Sichtweite	Witterungsverlauf	Bemerkungen	See
Borkum	8														
Wilhelmshaven	8	51.8	SW 3	0	1	-4	80-89	-0.4	1	7	1		vorm. heiter		
Cuxhaven	8														
Helgoland	8	50.9	W 8	•	6	-1									
Keitum	8	48.2	W 5	1	7	+1	90-94	+1.0	6	7	2				7
Bremen	8	53.0	SW 4	2	7	-	80-89	-0.6	0	8	1		Niedersch. i. See.		
Hamburg	8	52.8	SW 4	1	1	-4	79%	-0.2	0	7	1	bis 6 Km			
Gr. Borstel	8		SW 3	0	1	-				8	1			Bod. Min. 0.70	
Kiel	8		SW 3	0	1	-4	90-94	-0.5	5	4	0		Niedersch. i. See.	nachts R. heiter	
Wahlrow	8	51.7	SW 2	0	2	-3	80-89	0	10	5	1				
Swinemünde	8	53.5	SW 3	0	2	-2	80-89	+0.3	1	9	1				
Hügelwaldermünde	8	52.8	SW 5	3	2	-2	80-89	+0.7	1	7	2		vorm. Niedersch.		4
Danzig	8														
Königsberg	8	53.4	W 5	3	2	-2	80-89	+0.6	1	6	2	10 "	nachts "		
Memel	8	51.0	WSW 4	•	0	-4	80-89	-0.3	0	8	0	2 "	vorm. "		
Aachen	8	55.7	SW 3	4	2	-4	60-69	-0.9	0	8	1	20 "	Z. euml. heiter		
Löningen	8	53.3	SW 1	4	2	-	70-79	-	0	8	0		meist bewölkt		
Kassel	7.26	56.7	SW 3	3	0	-5	80-89	-0.3	0	8	-1		Z. euml. heiter		
Magdeburg	8	56.4	SW 3	2	1	-3	80-89	-0.2	•	9	1		meist bewölkt		
Dresden	8.05	58.0	SSW 3	3	2	-2	60-69	0	1	8	4	bis 4 Km	Z. euml. heiter		
Berlin	8	53.3	SSW 3	0	0	-5	80-89	+0.3	0	10	-1		meist bewölkt	Bod. Min. -1.6	
Grünberg i/Sch.	8	57.5	WSW 2	1	1	-2	80-89	0	•	7	-0	4 "	vorm. Niedersch.		
Breslau	8	58.5	W 1	1	2	-2	80-89	0	•	9	-0		meist bewölkt		
Frankfurt a/M.	8	57.4	W 1	3	1	-4	80-89	-0.7	0	9	1		Z. euml. heiter		
Mainz	8	56.9	Stille	≡	1	-		-1.1	0	9	-0				
Karlsruhe	7.26	58.3	Stille	4	-1	-6	90-99	-1.0	0	10	-1				
Friedrichshafen	8	57.8	NE 1	3	3	-2	80-89	-1.0	15	9	2		nachts Niedersch.		
Bamberg	8	59.4	S 2	2	-2	-6	95-100	-0.3	1	8	-3	20 "	vorm. "		
Fürth	8														
München	8	57.4	WNW 2	2	1	-2	95-100	-0.5	5	8	-0		nachts "		

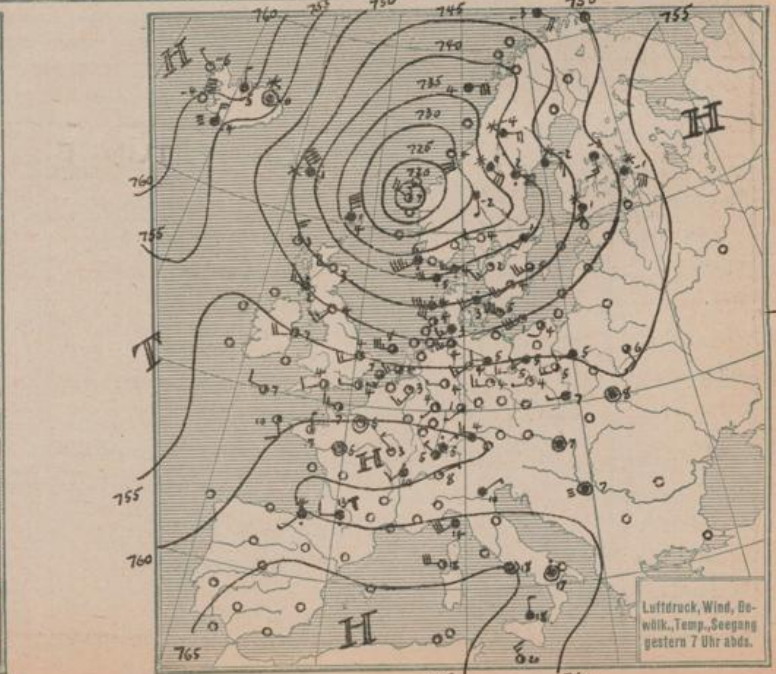
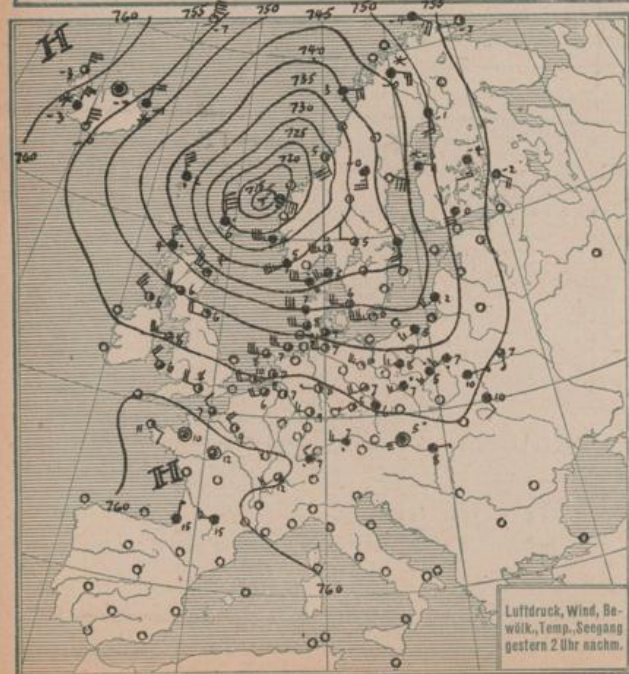
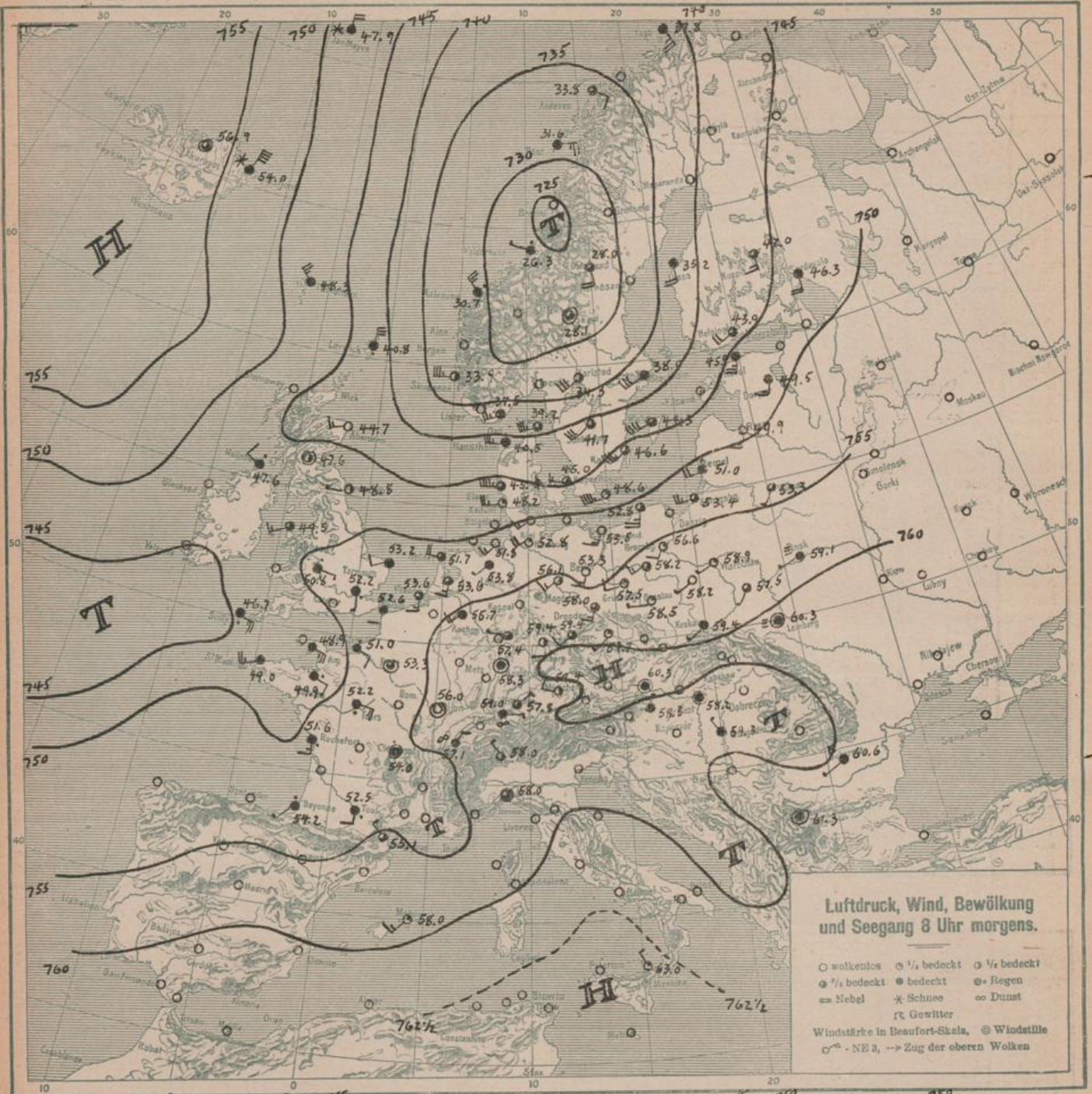
KÜSTENSTATIONEN UND FEUERSCHIFFE

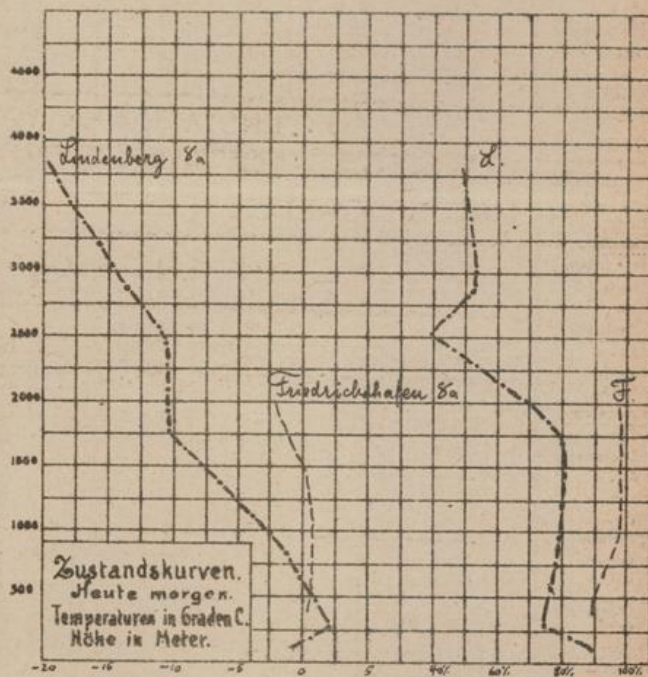
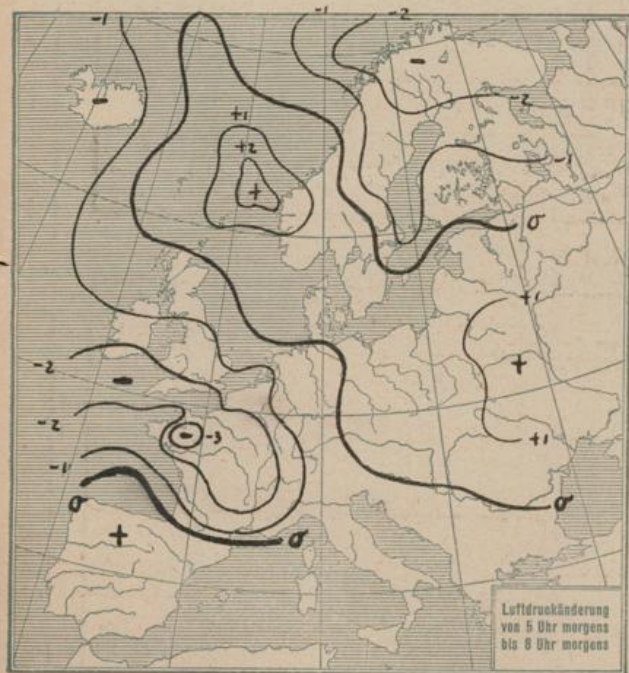
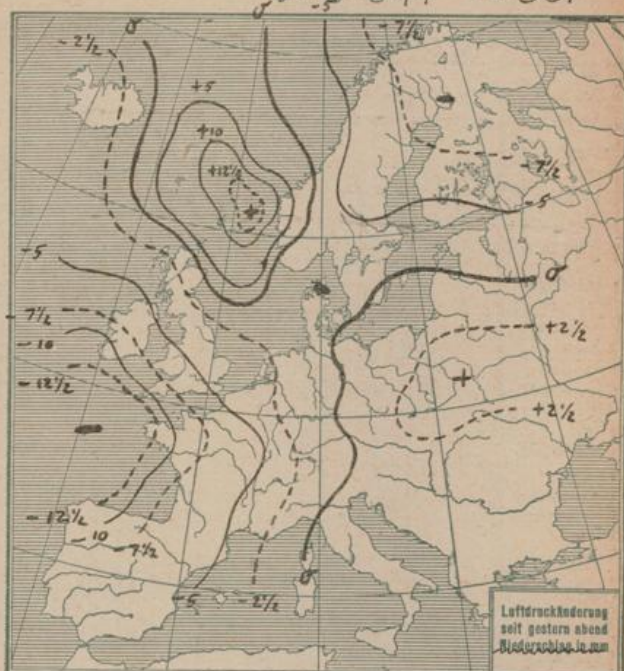
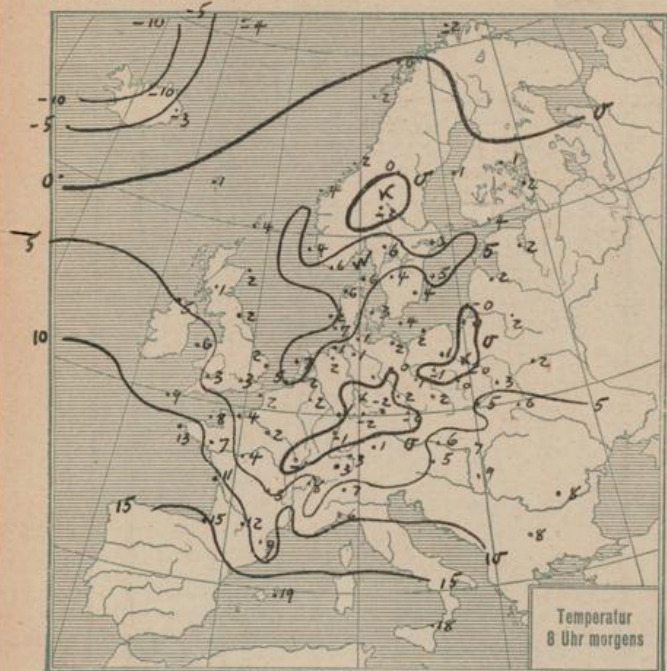
List	82 W 1 W 4 6 4 84 47.4 NW 3 3	See 5 1 Siehe 4-5 See 1	Borkumff	82 49.6 W 7 3 7	See 6 W-T 9.0
Bülk	84 47.4 NW 3 3	1 Siehe 4-5 See 1	Amrumbank	84 49.6 W 7 3 7	See 6 W-T 9.0
Marenflecke	78.0 SW 2-3	4 Siehe 7 See 2	Adlergrund	84 49.6 W 7 3 7	See 6 W-T 9.0
Arkona	82 SW 5	1 See 4			

HÖHEN BEOBACHTUNGEN

(Luftdruck der Bergstationen nicht auf Schwere und N-Meeresspiegel reduziert)

STATION	Höhe	HEUTE MORGEN														
		Zeit	Luftdruck	Wind	Himmel	Temp.	Feuchtigkeit	Luftdruck Char. u. Änd.	Niederschlag	Max.	Min.	Sichtweite	Witterungsverlauf	Bemerkungen		
Kahler Asten	852	8	6 77.5	N 3	4	-0	95-100	-0.9	0	0	-3		meist bewölkt			
Brocken	1148	8	6 53.4	WSW 6	≡	-6	95-100	-0.6	0	-1	-6		"			
Richtelberg	1213	8	6 51.1	WSW 4	1	-6	95-100	-0.6	2	-0	-5	bis 50 Km	vorm. Niedersch.			
Zugspitze	2964	7.16	5 23.2	W 5	2	-8	80-89	0	-	-9	-8		nachts "			
Santis	2800	7.30	5 55.7	SW 6	3	-5		-0.5	4							
Heiden	800	7.30														
Sonnblick	3106	7.30														
Schneekoppe	1603	7.35														
STATION	Wind in m/Sec.	Seehöhe	Zeit	Boden	200	500	1000	1500	2000	2500	3000	3500	4000	4500	5000	Bemerkungen
Lindenberg		122m	2a	SSW 6	WSW 13	W 2 16	W 12	W 12	W 14	W 2 14	W 2 14	W 2 15	W 2 17	W 2 17	ci	
"		"	8a	0.8 90%	2.1 75%	WSW 5	WSW 13	1.8 80%	W 12	10.3 40%	14.0 55%	18.5 80%	ci			Sichtw. bis 10 Km
"		"	10a	SW 2 12	SW 2 12	W 2 14	W 2 11	SW 2 13	SW 2 14			ci	0.5 W	0.6 m 7.5		" " 10 "
Hamburg		17m	10a	SW 5	SW 12	SW 10	WSW 8	WSW 15	WSW 17	WSW 18			Wolken	0.4 0.0 m		" " 2 "
Leipzig		-	8a	SSW 3	SW 2 8	SW 10	WSW 11	WSW 15	W 2 13	WSW 12	WSW 14					" " 2 "
Fürth		-	7a	Stille	*	WSW 6	WSW 6	WSW 15	W 10	WSW 10						" " 10 "
Bremen		-	8a	SW 11 8	SW 14	WSW 17	WSW 13	WSW 16					Str. cu	0-2.1		" " 10 "
Friedrichshf.		400m	8a	0.8 91%	WSW 4	*	0.8 98%	0.2 98%	2.2 98%	SW 5	WSW 9	W 2 13				" " 10 "
Altenwalde		37m	9a	SSW 6	SW 2 13	W 2 18	W 2 18	W 2 13	W 13	WSW 13	WSW 14					" " 10 "
Utrecht		25m	8a	SSW 5	SW 9	SW 9	WSW 9	W 8					Str. cu	str. in 1800m		" " 10 "
Prag		254m	8a	*	*	WSW 6	WSW 6	SW 10 8								
Eger		-	8a	*	*	WSW 5 8	SW 2 10	SW 2 10	SW 2 10	SW 2 12						
Olmütz		-	8a	*	*	WNW 3	W 6	SW 8	WSW 10	W 2 14	*	*	W 2 16			
Cranweil		-	8a	*	*	WSW 10	WSW 11	WSW 10								
Flachtrag v.		2. November 22														
De Bilt		25m	10a	*	A	70-72	1 70-72	-3 70-72	-6 70-72	-10 80-89						





ALLGEMEINE ÜBERSICHT 8 Uhr morgens: Freitag, 3. November 1922

Die skandinavische Depression hat sich im Laufe des gestrigen Tages weiter vertieft ohne ihre Lage wesentlich zu ändern. Erst heute früh tritt die nordöstliche Bewegungstendenz in Erscheinung. Eine neue atlantische Depression hat bereits einen Ausläufer über Frankreich entwickelt. Starke Temperaturgegensätze über Frankreich, wie nördlich und südlich der Hauptdepression sprechen für ihre weitere Ausbildung und Vertiefung. Der über Schottland liegende Ausläufer der skandinavischen Depression wird die Witterung an unseren Küsten nur vorübergehend beeinflussen.

WETTERAUSSICHTEN AN DER DEUTSCHEN KÜSTE für Sonnabend, 4. November 1922

- NORDSEE: Zunächst böige westliche, später rückdrehende Winde, vorwiegend kühe, etwas wärmer, Niederschläge.
 westl. OSTSEE: Stark böige Westwinde, später abflauend, veränderliche Bewölkung, etwas wärmer, Regenschauer.
 östl. OSTSEE: (Wetterwarte Königsberg) Zunächst noch stark böige Winde, veränderliche Bewölkung, vereinzelt Nieder- schläge. Temperatur unverändert.
 Sturmwarnungen: Ostern 7³⁰ pm. Nordsee: Signal ändern in Signal Nordweststurm. | Flensburg bis Willenberg: Signal Südweststurm hängen lassen.
 Heute 10¹⁰ pm. Bockwurriff bis Warnemünde: Signal Nordweststurm ändern in Signalfall.
 Hamburg, Deutsche Seewarte. 11⁰⁰ am. Königsberg: Signal hängen lassen.
 I. A. P. Penkerhoff

STATION	MORGEN							STATION	MORGEN										
	Luftdruck	Wind	Himmel	Temp.	Luftdruck Char.u.Änd.	Niederschlag	Max. Min.		Bemerkung	See	Luftdruck	Wind	Himmel	Temp.	Luftdruck Char.u.Änd.	Niederschlag	Max. Min.	Bemerkung	
Wien	60.3	Stille	4	6	-0.2	1	9	5		Madrid									
Salzburg										La Coruña									
Klagenfurt										San Fernando									
										Mahon	58.0	SW	3	1	19				
Zürich	59.0	E	1	00	3	-1.0	6	10	3	Sevance	61	NE	0						
Bern										Father Point	60	E	1						
Genf	57.1	NNE	2	00	8	-0.5	0	15	7	Parry Sound	61	E	1						
Lugano	58.0	NW	1	2	7	-0.5	4	12	6	White River	62	W	1						
Helder	51.7	W	4	3	7	-0.5	1		4	Winnipeg	66	NW	1						
Vlissingen	58.6	SSW	3	3	5	-1.0	0		2	Lia Tas	60	Stille							
Utrecht	58.6	SSW	3	3	2	+1.0	-		-2	Edmonton	61	NE	1						
Kopenhagen	45.4	W	3	3	3	0	3		3	Hankow	68	NE	1						
Skagen	54.2	WSW	7	3	6	0	2		7	Washington	64	NE	1						
Hansholm	40.5	W	7	6	6	0	2		8	Hatteras	67	W	1						
Blaavandshuk	45.5	W	9	3	2	-1.0	4		8	Charleston	68	S	1						
Hammershus	48.6	WSW	9	1	4	0	4		5	Roche fort	51.6	S	3	11	-1.2	2	7		
Abisko										Bayonne	54.2	SW	1	15	+0.8	18	13		
Haparanda										Bordeaux	52.1	SSW	3	3	16	-0.4	16	11	
Stensele										Dijon	56.0	Stille			-1	-2.2	1	9	-3
Oestersund	28.0	SSW	4	3	0	-1.5	4	0	-1	Calais	57.6	S	2	3	2	-1.3	0	8	1
Hernösand										Limoges	56.0	SE	1	1	2				
Sarna	28.1	Stille	3	-2	+0.5	6	-1	-2		St. Mathieu									
Karlstad	34.3	SW	6	2	6	+0.5	2	6	2	Montpellier									
Stodholm	28.0	SW	6	4	3	-1.0	11	3	1	Paris	55.3	Stille	3	2	-2.7	0	10	-1	
Jönköping	41.7	SW	6	3	7	+0.5	2	5	2	Rennes	49.9	SE	2	7	-3.5	6	13	3	
Wisby	44.3	SW	8	3	5	0	4		6	Strassburg									
Kalmar	48.6	SW	7	3	4	+0.5	1		4	Toulouse	52.5	S	2	12	-1.7	0	15	11	
Spitzbergen	52.9	SE	1	-12	-1.5	0			0	Tours	52.2	ESE	3	4	-2.6	4	13	1	
Jngö	39.8	SE	5	4	-2	-2.3	9		3	Marianne	49.0	WSW	5	18	-0.7	8	9		
Tronsö Valders	26.3	WNW	1	2	+0.8	-			5	Amiens									
Aalesund	30.7	NW	5	4	+2.3	10			5	Gosne	55.1	WNW	1	3	9	+2.2	6	8	
Ösa Kinn	31.5	NW	5	6	+1.5	21			6	Le Havre	51.0	SE	2	4	-	-	8	3	
Andenes Öro	37.5	W	3	6	0	5			6	Flombilly	54.9	NNE	2	3	1	-2.3	-	0	
Bergen Andenes	33.8	SE	2	3	0	-2.3	0		2	Metz									
Brønnö										Abbeville	53.0	SE	2	3	2	-1.8	0	1	
Vardö										Hancy	56.5	SE	2	3	-	-1.8	0	-2	
Skudenes										Lyon	51.3	Stille		7	-2.8	4	12	6	
Dombås										Brest	49.0	WSW	5	13	-0.3	8	11	3	
San Mayou	47.9	N	4	4	-4	0	1		0	Argentan	50.9	SE	2	3	-3.0	0	13	-1	
Flöt	31.6	E	5	4	-	-0.8	-		5	Lerwick	40.8	N	8	4	+1.5	10		5	
Utsire	33.9	W	7	2	4	+0.8	-		6	Renfrew	47.6	Stille	2	1	0	12	7	1	
Helsingfors	43.4	SW	4	3	4	0	3	2	0	Eskdalemar									
Jordavala	46.3	S	4	2	-0.5	7			0	Cranwell	51.3	WNW	3	4	3	-1.9	-	7	1
Kuopio	41.0	S	3	3	1	0	3		0	Sally Falkland	46.7	SE	5	9	-	-1.3	12	4	
Vasa	36.7	SE	4	1	-1.0	-	2		0	Tynemouth	48.8	W	1	2	2	-0.8	0	1	
Jodankylä										Pembroke									
Reval	45.9	SSW	5	4	2	+0.3	1	1	-	Croydon	52.2	S	1	3	-2.3	-	8	1	
Dorpat	49.5	SW	3	4	2	-	2	2	-0	Aberdeen	44.7	WSW	3	0	2	-0.4	0	0	
Filsand										Valencia									
Hungerburg										Guernsey									
Posen	58.7	SW	3	2	-1	0	9	-1		Stornoway									
Warschau	58.4	SW	1	1	-0	+0.1	2	7	-1	Holyhead	49.5	WSW	3	3	6	-1.2	-	-	
Lodz	58.2	SW	1	0	0	0	3	7	-1	Yarmouth	53.2	WSW	2	4	2	-0.8	0	0	
Lublin	57.5	SW	1	3	3	+0.5	4	9	2	Blacksod									
Krakau	59.4	SW	1	4	5	+0.8	11	3		Recon Wye	50.8	ESE	1	3	-1.2	8	3		
Lemberg	60.3	Stille		6	+1.0	11	5			Calshot									
Bromberg	56.0	SW	2	1	1	0	1	3	-0	Yersey	48.9	SE	5	4	8	0	9	6	
Pinsk	59.1	WSW	1	2	+1.6	1	8	-		Donaghadee									
Zakopane	62.3	NE	1	2	0	0	10	2		Mainehead	47.6	WNW	2	5	-0.4	-	-	5	
Prag	59.7	SW	1	1	-0	0	-	-1		Thorshavn	48.3	WNW	5	4	1	+0.5	-	-	
Eger	59.4	SW	2	3	-2	-0.5	-	-4		Seydisfjord	54.0	N	8	3	-1.0	-	-	-	
Prerau										Wilna	53.3	SW	1	3	2	-	-2	-	
Kaschau	59.7	SW	1	5	0	-	3			Bialystok	57.7	SW	1	3	1	+1.0	2	7	-1
Otmütz		NW	1	3	0	+0.5	-	-2		Akureyri	56.9	Stille	3	-10	-1.5	-	-	-	
Budapest	58.2	Stille	4	7	0	5	9	7		Harba	51.0	SW	6	3	20	-	-	-	
Kaposvar										Sofia	60.0	WSW	2	3	6	-1.5	-	-	
Szeged	59.3	W	1	4	9	-	-	-		Pisa	49.9	SSW	3	1	0	0	3		
Debreczen										Atheu	61.4	Stille	1	17	0	0	0		
Scumbathely	58.5	N	1	4	5	0	0	9	5	Bukarest	60.6	SW	1	7	+0.1	0			
Belgrad																			
Genoa	58.0	Stille	3	6															
Naples	63.0	NW	1	18															
Malta	61.4	SW	3	1	1	0	1	6	1										

Schiffsmeldungen.

	Breite	Länge	Luftdr	Wind	Bedeckung	Sichtw.	Temperatur	
							Luft	Wasser
3 Jov.	2a 55.6 N	25.4 W	56.8	WNE G	5/10	cu-m bis 30 km	7.2°	10.6
	2a 49.0 N	30.0 W	58.6	SSW 2	9/10	str.	7°	15.6°
	2a 58.4 N	20.3 W	37.3	W 8	10/10	wi-str. v 10 "	6.7°	8.5

STATION	NACHMITTAG					ABEND					STATION	NACHMITTAG					ABEND								
	Luftdr.	Wind	Himmel	Temp.	Luftdruck Char. u. Aend.	Luftdr.	Wind	Himmel	Temp.	Luftdruck Char. u. Aend.		Luftdr.	Wind	Himmel	Temp.	Luftdruck Char. u. Aend.	Luftdr.	Wind	Himmel	Temp.	Luftdruck Char. u. Aend.				
Wien																									
Salzburg																									
Klagenfurt																									
Zürich	65.9	SW 2	1	9	-2.5	62.7	SW 1	1	3	-2.0															
Bern																									
Genf	65.6	W 2	1	8	-3.5	63.7	NW 2	3	7	-1.0															
Lugano	64.3	SW 1	0	12	-1.0	64.2	N 1	0	8	-0.0															
Helder	50.9	S 8	.	5	-4.0																				
Viissingen	53.2	S 7	.	10	-4.5																				
Utrecht	54.3	S 6	.	7	-4.5																				
Kopenhagen	60.4	S 3	2	5	-2.0	55.6	S 4	4	5	-2.0															
Skagen	54.8	S 5	4	6	-2.0	49.7	S 8	4	6	-2.5															
Hansthalm	52.7	SE 4	3	4	-3.0																				
Blavandsbuk	53.3	SW 7	4	6	-3.0	45.1	.	.	6	-1.0															
Hammershus	61.9	WSW 3	3	5	-1.0	58.5	S 4	4	3	-2.0															
Abisko	59.3	SSW 3	1	-15	-0.5	54.6	SSW 3	2	-15	-0.5															
Haparanda	53.7	E 4	*	-5	-1.0	54.8	S 1	4	-4	+0.5															
Stensele	53.2	SE 3	3	-6	-1.0	52.1	SE 3	3	-6	-0.0															
Oesfersund	53.8	S 4	3	-0	-1.0	51.6	SE 7	3	0	-1.0															
Hernösand	55.4	S 5	2	-1	-1.0	53.9	S 7	2	6	-0.5															
Sörna	53.7	S 6	4	-0	-1.5	50.8	WWSW	4	-1	-2.0															
Karlstad	56.9	SSW 4	3	4	-1.5	53.7	SW 2	3	3	-2.0															
Stockholm	61.1	SSW 1	.	-2	-1.0	58.1	SSW 1	3	2	-1.5															
Jönköping	54.5	SE 2	3	4	-1.5	55.4	SE 4	4	2	-2.5															
Wisby	62.2	ESE 2	2	5	-1.0	60.6	SW 2	0	3	-1.0															
Kalmar	63.1	SSW 3	1	6	-1.5																				
Spitzbergen	60.5	SE 1	1	-9	-0.0	60.8	SE 1	1	-10	-0.0															
Jngö	52.4	SE 2	3	-1	-0.0	52.5	E 2	3	-2	-0.0															
Promöi Kinn	41.8	SE 8	.	7	-3.4	34.5	ESE 8	7	8	-5.0															
Aksund Lister	48.4	SE 7	.	7	-5.0	38.4	SE 9	.	5	-6.4															
Öxö Bärenstet	54.2	E 6	4	-1	-0.8	56.5	E 4	2	-1	-0.0															
Andenes Räst	56.7	NE 5	2	0	-0.0	49.9	E 6	4	0	-0.4															
Bergen Jan May	58.5	N 4	3	-8	-0.4	58.5	NNE 4	.	-7	-0.8															
Bremö Fänder	54.8	S 6	3	10	-2.3	48.3	S 8	4	7	-2.6															
Vardö	55.4	SSW 5	2	-6	-0.0	54.7	SW 5	0	-9	-0.0															
Skudenes	43.3	SE 8	4	8	-4.6	34.4	SE 4	.	5	-4.8															
Dombås	48.0	S 8	*	-1	-2.3	44.1	S 8	0	-1	-1.9															
Valdershus	37.0	ESE 4	4	3	-3.0	43.1	ESE 6	1	3	-3.0															
Myggliden	66.6	NW 1	3	-21	-1.8																				
Tronau	54.2	WNW 3	1	12	-0.8	54.6	EHE 2	4	-16	+1.5															
Helsingfors	63.6	SW 4	3	2	-0.5																				
Sordavala	64.4	SW 2	4	-5	-0.0																				
Kuopio	54.2	SW 1	*	-4	-0.5																				
Vasa	56.7	SE 2	4	1	-0.0																				
Sodankylä																									
Reval																									
Dorpat																									
Filsand																									
Hungerburg																									
Posen	65.5	NW 3	4	4	-0.1	63.9	NW 1	2	0	-0.6															
Warschau	63.6	W 6	4	2	+0.8	62.4	WNW 2	5	2	+0.4															
Lodz	66.2	W 3	4	3	+1.0	65.1	SW 1	4	3	-0.1															
Lublin																									
Krakau																									
Lemberg	65.5	NW 3	4	4	-0.1																				
Bromberg																									
Pinsk	62.4	ESE 1	.	6	-1.0	63.2	WSW 3	4	4	+1.0															
Brnyarsk	60.7	S 1	.	5	-0.0																				
Prag	66.7	WSW 2	3	4	-1.5	63.2	ESE 1	0	1	-2.0															
Eger	65.6	SW 1	3	3	-3.0	61.8	SE 3	2	0	-2.5															
Kassau	65.1	S 1	3	10	-0.5	66.1	N 1	2	5	-0.0															
Olembütz	62.5	NW 1	4	4	-0.5	65.4	SW 1	3	3	-0.5															
Budapest	66.6	N 3	2	9																					

BEOBACHTUNGEN VON 2 UHR NACHTS

STATION	Luftdr.	Wind	Himmel	Temp.	Luftdruck Char. u. Aend.	Bemerkungen	STATION	Luftdr.	Wind	Himmel	Temp.	Luftdruck Char. u. Aend.	Bemerkungen
Hamburg	44.9	S 5	4	5	-2.8		Pembroke	56.6	NW 5	2	5	+1.9	
Croydon	54.2	W 3	0	3	+2.3		Bordeaux	59.2	SSW 3	.	13	-0.7	
Aberdeen	39.6	NW 8	.	4	+1.9		Dijon	58.0	S 3	.	6	-1.9	
Guernsey	56.3	NW 4	.	8	+1.9		Lyon	60.3	SE 4	3	8	-1.1	
Stornaway	45.3	N 6	*	-	+1.2		Paris	52.7	WNW 3	0	9	+1.7	
Heligland	52.3	NW 7	3	7	+1.5		Toulouse	62.9	N 3	0	10	+1.5	
Yarmouth	50.4	WNW 3	0	3	+1.5		Tours	54.5	W 3	4	6	+0.8	
Calshot	54.7	NW 3	0	3	+2.3		Posen	55.7	SE 4	4	1	-1.5	
Cranwell	51.1	WNW 5	1	2	+3.0		Wazhan	60.8	SE 2	2	1	-2.2	
Mallyhead	52.1	SW 1	3	2	-0.0		Pinsk	63.4	WSW 1	4	2	-0.0	
Tynemouth	47.6	SW 3	0	2	+1.2								