

DEUTSCHE SEEWARTE WETTERBERICHT.

JAHRGANG 47 Nr. 309

Sonntag, 5. November 1922

Mittleuropäische Zeit. Luftdruck reduziert auf 0° Temperatur, N—Meeresspiegel, Schwere in 45° Breite, Temperatur in Graden Celsius.
Windstärke nach Beaufortskala (12=Orkan). Wolken: 0=wolkenlos, 1=¼ bedeckt, 2=½ bedeckt, 3=¾ bedeckt, 4=bedeckt,
• = Regen, * = Schnee, ∞ = Dunst, ≡ = Nebel, R = Gewitter.

DEUTSCHE STATIONEN	HEUTE MORGEN														
	Zeit	Luftdruck	Wind	Himmel	Temp.	Abw. Mittel	Feuchtigkeit	Luftdruck Char. u. Änd.	Niederschlag	Max.	Min.	Sichtweite	Witterungsverlauf	Bemerkungen	See
Borkum	8														
Wilhelmshaven	8	758.4	W 3	3	3	-4	80-87	+1.0	8	5	0		Niedersch. i. See		
Cuxhaven-Altrowald	8														
Helgoland	8	56.0	NW 4	3	3	-4									3
Keitum	8	57.3	N 5	2	4	-2	90-94	+2.0	1	6	1		nachts Niedersch.		
Bremen	8	57.0	W 3	1	2	-	95-100	+1.4	2	5	1		nachts "		
Hamburg	8	55.8	SW 3	3	1	-3	93 1/2	+1.7	2	4	1	bis 25 km	nachts "	Bod. Min. - 0.5	
Gr. Borstel	8		SWZ	0	1	-			3	3	-0		"		
Kiel	8	54.9	W 2	0	0	-5	70-84	+1.3	1	3	0		Vorm.		
Wustrow Warnemünde	8	52.8	SW 4	2	4	-1	80-89	+1.2	0	6	3		Niedersch. i. See		
Swinemünde	8	52.7	WNW 4	2	7	-2	70-94	+1.8	15	3	-1		nachts Niedersch.		
Rügenwaldermünde	8	49.2	WNW 6	3	5	+1	70-79	+1.7	18	5	1		"		5
Danzig	8	49.1	WSW 3	1	3	0	80-89	+2.0	13	6	3	" 50 "	"		
Königsberg	8	49.3	W 6	0	3	0	80-89	+3.7	9	7	0	bis 10 km	Niedersch. i. See		5
Memel	8	43.8	WNW 6	0	4	0	95-100	+3.0	8	5	1		nachts Niedersch.		
Aachen	8	53.0	WSW 3	4	2	-4	95-100	+1.0	6	4	0	unter 50 m	Niedersch. i. See		
Löningen	8	58.1	W 1	2	1	-	90-94		"	5	0		nachts Niedersch.		
Kassel	726	59.4	W 2	* 2	2	-3	80-89	+0.6	7	3	0		nachts "		
Magdeburg	8	58.9	WNW 4	* 2	2	-2	80-89	+1.1	"	2	1		"		
Dresden	805	57.6	WSW 5	* 1	-3	-3	80-89	+1.5	6	8	-1	NE SW u. NW bis 10 m	"		
Berlin	8														Bod. Min.
Grünberg i/Sch.	8	56.7	W 5	4	1	-2	80-89	+1.6	6	3	1		"		
Breslau	8	55.4	WNW 2	4	2	-2	80-89	+2.0	"	10	1	" 20 "	nachts "		
Frankfurt a.M.	8	62.5	W 3	3	2	-3	80-89	+1.6	1	3	1		vorm.		
Mainz	8	61.2	W 2	2	3	-		WV +1.9	4				"		
Karlsruhe	726	64.2	SW 4	4	2	-3	80-89	+1.6	13	12	1		"		
Friedrichshafen	8	65.3	W 3	3	2	-3	70-79	+1.0	11	9	1		nachts "		
Bamberg	8	61.5	W 2	2	1	-2	80-89	+1.2	9	8	-0	" 50 km	nachts "		
Fürth	8														
München	8	62.4	W 5	4	1	-1	80-89	+1.4	6	3	0		"		

KÜSTENSTATIONEN UND FEUERSCHIFFE

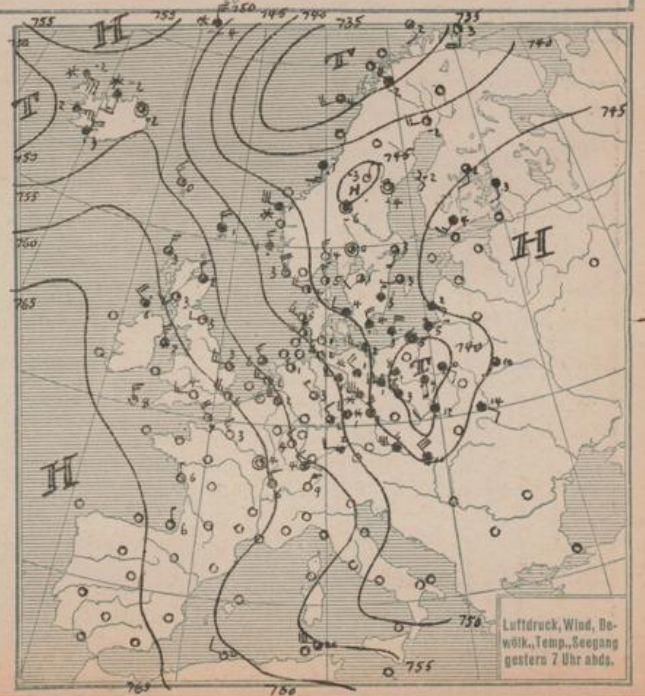
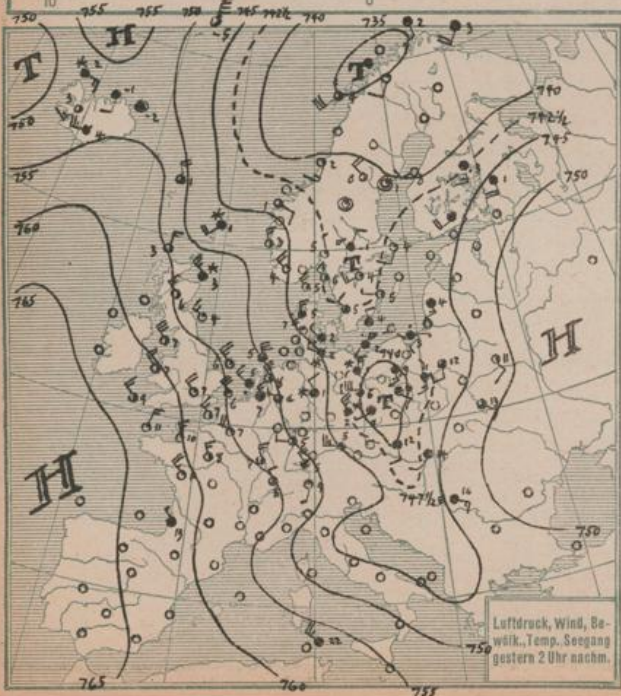
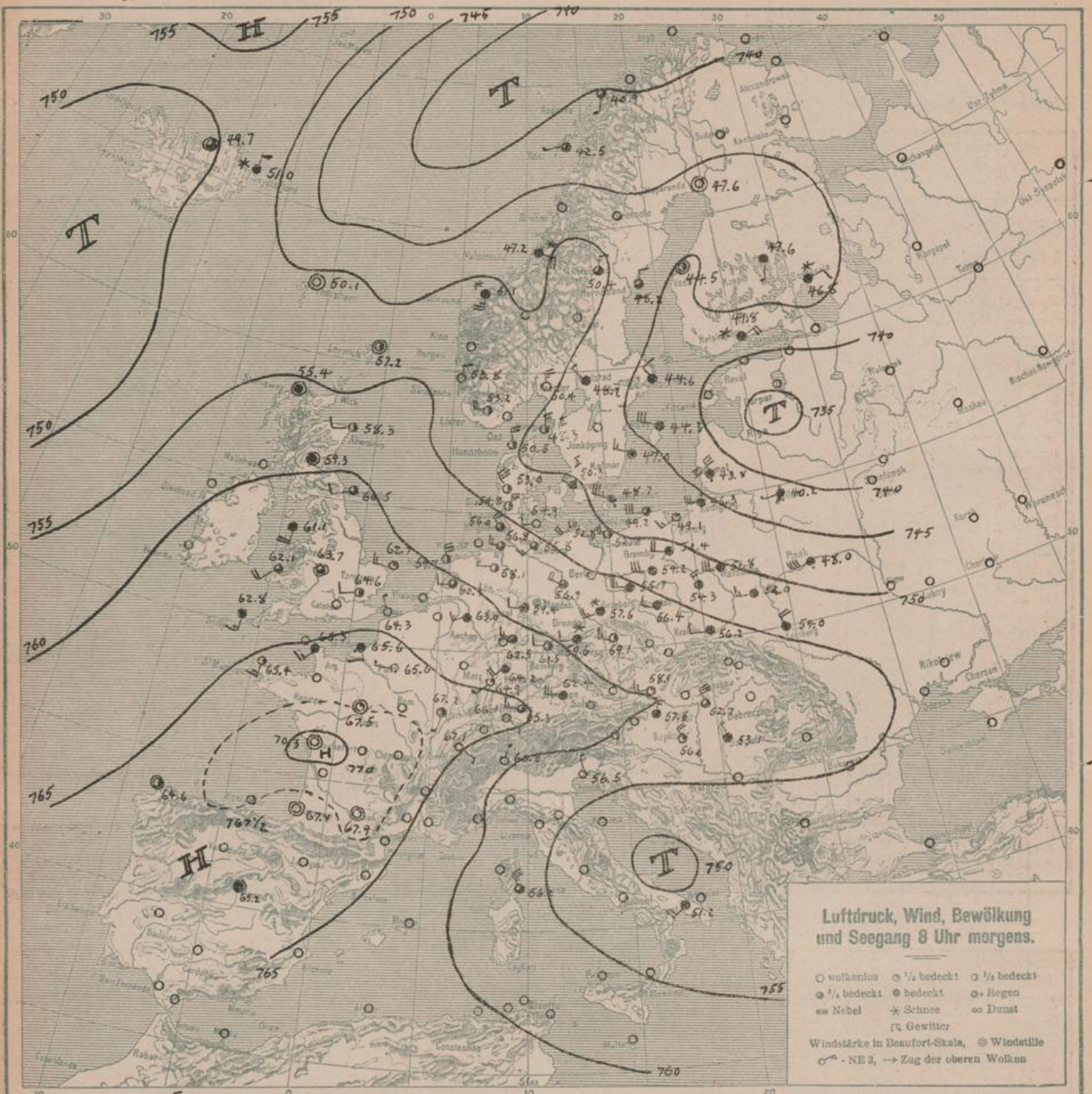
List	82 WNW a-5 4 2	See 5 W-T 8.5
Bülk	82 WNW a-5 4 2	See 5 W-T 8.5
Arkona	82 WNW a-5 4 2	See 5 W-T 8.5

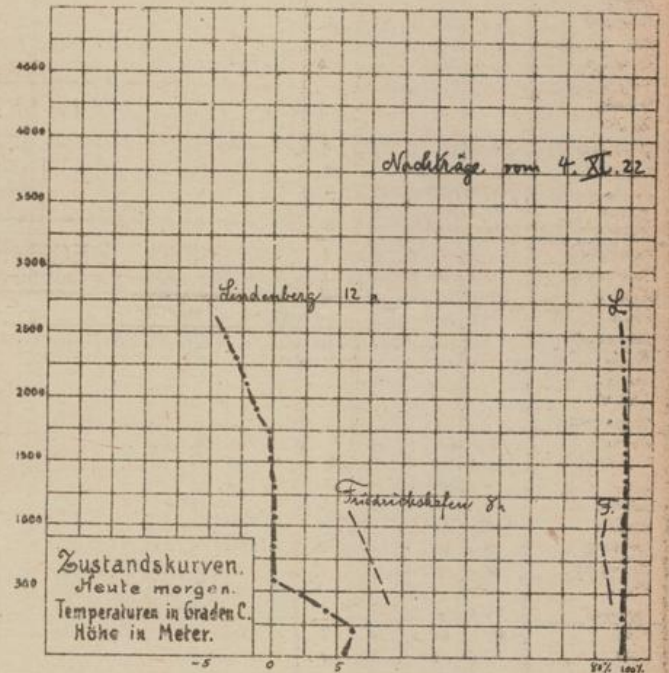
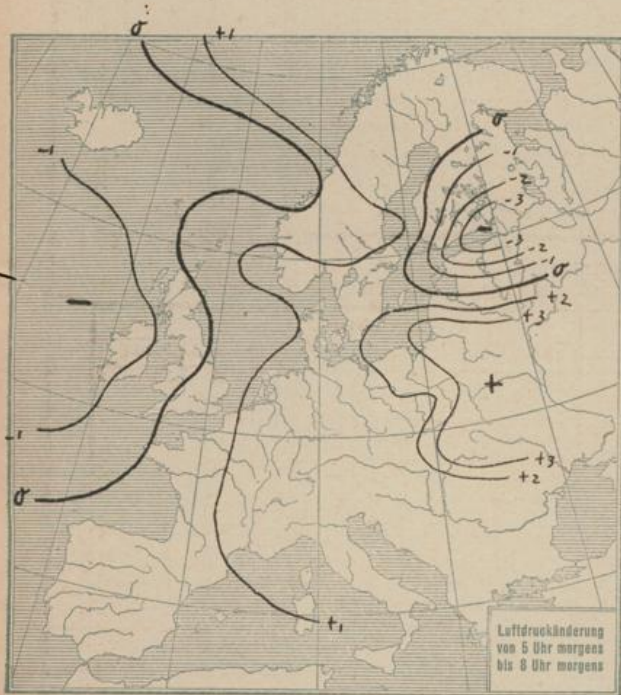
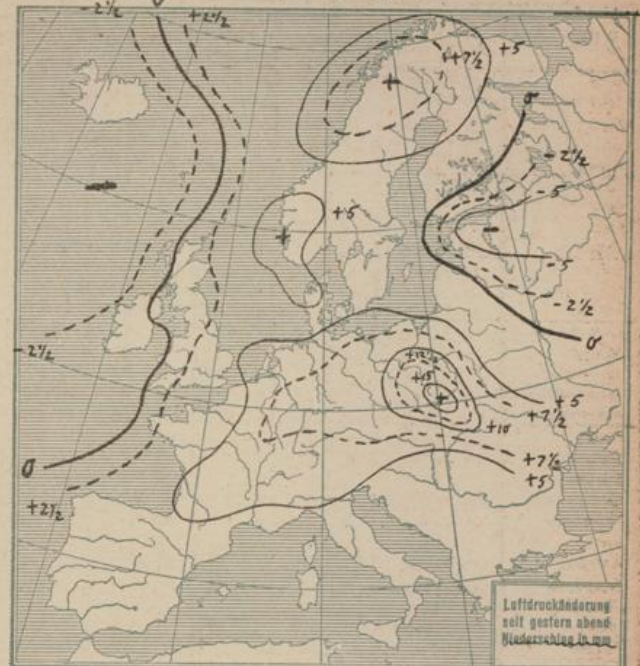
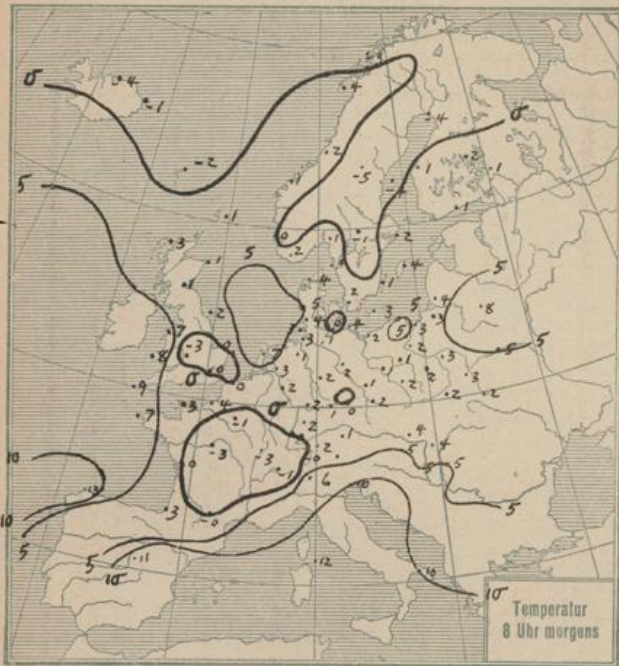
HÖHEN BEOBACHTUNGEN

(Luftdruck der Bergstationen nicht auf Schwere und N—Meeresspiegel reduziert)

STATION	Höhe	HEUTE MORGEN												
		Zeit	Luftdruck	Wind	Himmel	Temp.	Feuchtigkeit	Luftdruck Char. u. Änd.	Niederschlag	Max.	Min.	Sichtweite	Witterungsverlauf	Bemerkungen
Kahler Asten	852	8	6 80.4	W 4	*	-2	95-100	+2.0	*	-1	-3	bis 20 km	nachts bewölkt	
Bröcken	1148	8	6 55.6	W 5	*	-5	95-100	+0.2	"	-1	-6		Niedersch. i. See	
Fichtelberg	1213	8	6 51.1	WNW 8	*	-5	95-100	+1.2	27	3	-6	" 200 m	nachts Niedersch.	
Zugspitze	2964	710	5 20.5	N 6	*	-19	95-100	+0.2		-4	-19		"	
Säntis	2500	730	5 58.4	WSW 2	*	-15		+1.0					"	
Heiden	800	730												
Sonnblick	3106	752												
Schneekoppe	1603	705												

STATION	Seehöhe	Zeit	Boden	200	500	1000	1500	2000	2500	3000	3500	4000	4500	5000	Bemerkungen
Strassburg		6a	*	2	NW 8	NW 9	NNW 11	NW 12							
Tours		6a	*	*	NW 8	NNW 8	NW 9	NW 8	-	NW 6					
Dijon		6a	*	*	NW 5	NNW 6	NW 10								
Paris		6a	*	*	WNW 8	NW 10	NW 11								
Le Havre		8a	SW 5	*	W 6	W 4	NW 4								
Paris		9a	W 3	*	WNW 7	WNW 7	NNW 7								
Calais		9a	SW 3	*	NNW 6	NNW 9	WNW 7	NNW 8							
Abbeville		9a	WSW 1	*	NW 10	NW 11	NNW 10	SW 6	NNW 13	NNW 14	SW 14				
Clermont		9a	*	*	SE 1	Stille	NNE 8	NNE 9	NNW 15	NNW 19	NNW 21				
Romilly		9a	W 1	*	W 6	WNW 6	NW 8	NW 8	NNW 14						
Dijon		9a	ESE 1	*	SSW 1	NW 3	NW 7	NNW 6	NNW 10	NNW 20					
Lyon		9a	N 5	*	NNE 6	NNE 8	N 11	NNE 10	N 17	WNW 23					
Toulouse		9a	NW 3	*	NNE 2	NNW 2	NNW 3	NNW 5	NNW 11	NNW 15					
3 Nachträge v. 4. November															
Halder		9a	*	*	3° 00-64°	8° 50-57°	3° -7°	7° -12°	1° -19°	5° 50-57°					
Utrecht	25m	9a	*	*	3° 70-79°	1° 60-89°	2° 60-89°	2° 60-89°	10° 70-79°	1° 60-89°					





ALLGEMEINE ÜBERSICHT 8 Uhr morgens: Sonntag, 5. November 1922

Die Depression, welche gestern das ganze mittlere und westliche Europa beherrscht, hat sich schnell immer weiter Vertiefung nordostwärts bewegt und auf ihrer Vorderseite überall starke Niederschläge hervorgerufen. Auf der Rückseite des Kernes dieses Tiefdruckgebietes ist der Luftdruck ausserordentlich stark gestiegen. Die skandinavische Depression zieht langsam ab; ihr folgt ein flacher Hochdruckkeil. Neben Schottland und Island machen sich jedoch bereits wieder Zeichen eines neuen Tiefs bemerkbar. In Deutschland herrscht meist wolkiges, kaltes und veränderliches Wetter; gestern und nachts kalten verbreitete Graupel- und Schneeböen auf, die im mittlern Deutschland heute noch anhalten.

WETTERAUSSICHTEN AN DER DEUTSCHEN KÜSTE für Montag, 6. November 1922

NORDSEE: Zunächst schwache bis mässige südliche, dann stark auffrischende bis stürmische recht drehende Winde, zunehmende Bewölkung, milde Eintritt von Niederschlägen.
 westl. OSTSEE: Schwache westliche, später nach Süd drehende auffrischende Winde, vielfach heiter, etwas milder, jedoch noch Nachfrostdgefahr, trocken.
 östl. OSTSEE: Schwache bis mässige, langsam abblauende Winde aus westlichen Richtungen, Temperatur etwas sinkend, Nachfrost, vielfach heiter, zunächst vereinzelt noch Niederschläge im Schaulen.

NACHMITTAG UND ABEND DES VORTAGES

Sonnabend, 4. November

Nr. 308 1922

DEUTSCHE STATIONEN	NACHMITTAG											ABEND										
	Zeit	Luft-druck	Wind	Himmel	Temp.	Abw. v. Mittel	Feuch-tigkeit %	Luftdruck Char. Aend.	Sichtw.	Witterungsverlauf	See	Zeit	Luft-druck	Wind	Himmel	Temp.	Luftdruck Char. Aend.	Witterungsverlauf	See			
Borkum	2	7									7	7										
W' haven																						
Cuxhaven-Altenwalde																						
Helgoland	2		SW 7	3				b. 20 km			7		SW 6	3			-0.7	meist bewölkt		7		
Kielum	2	46.8	WNW 6	3	2	-1	95-100	-1.5	sehr. Niedersch.		7	45.4	W 6	3	5		-1.0	Niedersch. Sch.				
Bremen																						
Hamburg	2	50.4	SSW 4	4	5	-3	66-70	-1.5	z. euml. heiter		7	48.8	SW 3	3	3		-0.7	meist bewölkt				
Kiel	2	49.9	SW 3	3	4	-4	95-100	-1.0	meist bewölkt		8	48.1	SW 3	4	2		-0.2	"				
Wustrow/Warnemünde																						
Swinemünde	2	51.8	SSW 3	3	5	-2	60-69	-1.0	z. euml. heiter		8	48.6	SSW 2	4	3		-0.8	z. euml. heiter				
Rügenwaldermünde	2										7	50.2	S	2	2	4		-0.9	"			
Danzig	2	51.3	SW 3	1	5	-1	70-79	-0.7	meist "		7	52.3	S	2	3	3		-0.6	vorw. "			
Königsberg																						
Memel	2	52.4	WSW 5	4	6	0	70-79	0	b. 10 km	meist bewölkt	7	52.3	SSW 3	3	2		-0.6	z. euml. "				
Aachen	214	50.9	SSW 7	4	6			-2.8	"	"	7	51.6	WSW 3	3	5		-0.2	meist bewölkt				
Löningen																						
Kassel	140	52.2	SW 1	3	5	-3	50-59	-0.5	"	"	7											
Magdeburg											630	49.6	SW 1	4	4		-1.0	"	"			
Dresden	208	52.3	SSW 3	3	5	-3	50-59	-2.5	z. euml. heiter		705	51.4	SW 3	3	2		-1.6	"	"			
Berlin	2	54.6	SW 3	4	6		60-69	-1.2	b. 4 km	meist bewölkt	7	52.0	SW 1	4	2		-1.1	"	"			
Grünberg i/Sch.																						
Breslau	2	55.7	SW 1	3	6	-2	50-59	-1.9	z. euml. heiter		7	53.2	SE	2	3	1		-1.0	z. euml. heiter			
Frankfurt a/M.																						
Mainz	2	51.1	E 1	2	5		40-49	-3.6	"	"	7	49.4	Stille	0	6		-2.4	"	"			
Friedrichshafen																						
Bamberg																						
Fürth	2																					
München	2	53.5	ESE 2	3	7	0	90-94	-1.9	"	"	7	51.5	SW 2	4	5		-1.6	meist bewölkt				

KÜSTENSTATIONEN UND FEUERSCHIFFE

List	2p SW 3-4	4	etwas	See 4	7p WWS	4	(etwas)	See 4	Borkumriff											
Bülk									Amrumbank											
Arkona	2p SW 5	4	See 5						Adlergrund											

HÖHEN BEOBSACHTUNGEN

(Luftdruck der Bergstationen nicht auf Schwere und N-Meerespiegel reduziert)

STATION	Höhe	NACHMITTAG											ABEND										
		Zeit	Luftdr.	Wind	Himmel	Temp.	Feuch-tigkeit %	Luftdruck Char. u. Aend.	Sichtw.	Witterungsverlauf	See	Zeit	Luftdr.	Wind	Himmel	Temp.	Luftdruck Char. u. Aend.	Witterungsverlauf	See				
Kahler Asten	852	230	6.23	W 4	4	-1	95-100	-2.2	meist bewölkt		7	6.68	W 4	X	0		-2.0	meist bewölkt					
Bröcken	1148	218									7	6.49	SW 5	4	-5		-1.4	"					
Fichtelberg	1213	2	6.48	SSW 5	2	-4	95-100	-1.4	vorw. heiter		7	6.45	SSW 8	4	-3		-0.5	z. euml. heiter					
Zugspitze	2964	216									916	5.21	SE 7	4	-6		-1.0	meist bewölkt					
Jänitz	2500										930	5.20	W 9	3	-5		0	nachm. Niedersch.					
Heiden	800										930												
Sonnlick	3106		5.12	WSW 6	3	5			vorw. Nebel		632												
Schneekoppe	1603										603												

STATION	Seehöhe	Zeit	Boden	200	500	1000	1500	2000	2500	3000	3500	4000	4500	5000	Bemerkungen
Lindenberg	122 m	4p	S 7	SW 7 12	SW 7 11	SW 7 10	SW 7 10				ei-str.	a-str	str-cu		Sichtw. b. 20 km
"	"	8p	SE 7 5	SW 10	SW 12	SW 7 14	SW 7 13	SW 7 12	SW 14	SW 7 14	SW 7 13	SW 7 12			a-str.
Offawz	"	7p	E 1	SE 7	SE 7	SW 13	SW 17			S 32					" " 10 "
Utrecht	25 m	3p	SSW 3	SW 7 16	SW 6	SW 7 16									" " 10 "
Shotwick	"	7p	SE	WNW 5	WNW 5	WNW 6	WNW 8								" " 10 "
Eskdalemuir	"	7p	SE	NW 7 6	SE	WNW 4	NW 7 4								" " 10 "
Lyon	"	7p	SE	SSW 5	SW 3	WSW 12	W 12								" " 10 "
Tours	"	7p	WSW 7	SE	W 8	W 18									a-cu, fr-cu ~ 1000 m

AUFZEICHNUNGEN DER REGISTRIERAPPARATE ZU HAMBURG SEIT GESTERN 8 UHR MORGENS (M. E. Z.)

