

DEUTSCHE SEEWARTE

WETTERBERICHT.

JAHRGANG 47 Nr. 332

Dienstag, 28. November 1922

Mittleuropäische Zeit. Luftdruck reduziert auf 0° Temperatur, N—Meeresspiegel, Schwere in 45° Breite. Temperatur in Graden Celsius.
Windstärke nach Beaufortskala (12=Orkan). Wolken: 0=wolkenlos, 1=¼ bedeckt, 2=½ bedeckt, 3=¾ bedeckt, 4=bedeckt,
• = Regen, * = Schnee, ∞ = Dunst, ≡ = Nebel, R = Gewitter.

DEUTSCHE STATIONEN	HEUTE MORGEN														
	Zeit	Luftdruck	Wind	Himmel	Temp	Abw. v. Mittel	Feuchthgkeit	Luftdruck Char. u. Änd.	Niederschlag	Max.	Min.	Sichtweite	Witterungsverlauf	Bemerkungen	See
Borkum	8	7	SW 4	*	1	-1	90-95	-3.0	1	3	-2		nachts Niederschl.		
Wilhelmshaven	8	7	SW 4	*	1	-1	90-95	-2.0	2	2	-4		z. Teil heiter		
Cuxhaven-Altewalde	8	59.2	SW 4	*	1	-1	90-95	-2.0	2	2	-4				
Helgoland	8	59.5	SW 8	*	4	-4	90-95	-5.0	1	5	-1				7
Keifum	8	57.1	WSW 6	*	4	+1	90-95	-2.9	3	0	-5		vorm. Niederschl.		
Bremen	8	57.0	SW 3	≡	-1	-1	95-100	-2.8	*	1	-4		" "	Bod. Min. -6.7° X-H 2cm	
Homburg	8	64.8	WSW 4	*	-2	-3	90%	-	*	2	-7		" "	X-H 1.5cm	
Gr. Borstel	8		SW 3	*	-2	-2		-	*	2	-7		" "	X-H 1.5cm	
Kiel	8	60.0	SW 4	*	0	-2	90-95	-3.5	-	0	-4		" "	X-H 1.5cm	
Wustrow-Warkemünde	8	60.3	W 1	4	-1	-3	70-75	-2.0	0	2	-3		meist bewölkt		
Swinemünde	8	61.1	SW 1	3	-2	-3	80-85	-0.9	1	2	-3		nachts Niederschl.	X-H 1cm	
Rügenwaldermünde	8	60.7	SW 3	3	-4	-5	80-85	-0.3	1	1	-4		Niederschl. i. Sch.		3
Danzig	8	61.1	WSW 2	1	-5	-6	80-85	-0.5	5	-1	-7	bis 50 km	vorm. Niederschl.	X-H 7cm	
Königsberg	8	59.5	SW 2	3	-6	-6	80-85	-0.2	1	-2	-13	" 10 "	nachts "		
Memel	8	58.9	WSW 3	4	0	-0	90-95	-0.6	*	1	-9		meist bewölkt		3
Aachen	8	67.9	SW 4	*	1	-2	90-95	-1.0	1	1	-1		vorm. Niederschl.		
Löningen	8	64.1	SW 1	4	-2	-2	90-95	-	*	1	-11		nachts "		
Kassel	7.26	67.9	SW 2	4	-8	-10	95-100	-0.5	6	0	-9		vorm. "	X-H 8cm	
Magdeburg	8	64.8	SW 3	2	-3	-3	80-85	-1.2	0	0	-4		z. Teil heiter	X-H 1cm	
Dresden	8.05	66.6	WSW 5	3	-5	-6	80-85	+0.7	0	-3	-6	ME: bis 10 km	" "		
Berlin	8	62.3	SW 2	4	-5	-6	90-95	-0.3	0	-0	-5	" 4 "	meist bewölkt	Bod. Min. -5.0° X-H 7cm	
Grünberg i/Sch.	8	65.2	W 3	≡	-5	-4	95-100	+0.7	0	-2	-7		z. Teil heiter	X-H 7cm	
Breslau	8	65.2	WSW 2	4	-4	-4	90-95	-0.8	1	-2	-8	" 10 "	nachts Niederschl.		
Frankfurt a/M.	8	69.5	SW 1	4	-4	-5	90-95	+0.2	1	2	-5		vorm. "		
Mainz	8														
Karlsruhe	7.26	71.0	SW 1	4	-3	-5	95-100	+0.2	4	1	-7		nachts "	X-H 3cm	
Friedrichshafen	8	71.9	W 1	3	-6	-6	80-85	+0.6	1	-1	-9		nachts "	X-H 3cm	
Bamberg	8	70.3	S 2	3	-12	-12	80-85	+0.9	5	0	-14		nachts "	X-H 8cm	
Fürth	8														
München	8	70.9	WSW 3	3	-6	-4	80-85	+0.4	3	-3	-7		nachts "		

KÜSTENSTATIONEN UND FEUERSCHIFFE

List	24 SW 1 1/2 (5. Sec.)	Sec 1	24 SW 1 1/2 (5. Sec.)	Sec 3	Borkumriff	24 SW 1 1/2 (5. Sec.)
Bulk					Amrumbank	24 SW 1 1/2 (5. Sec.)
Arkona	24 SW 1 1/2 (5. Sec.)				Adlergrund	24 SW 1 1/2 (5. Sec.)

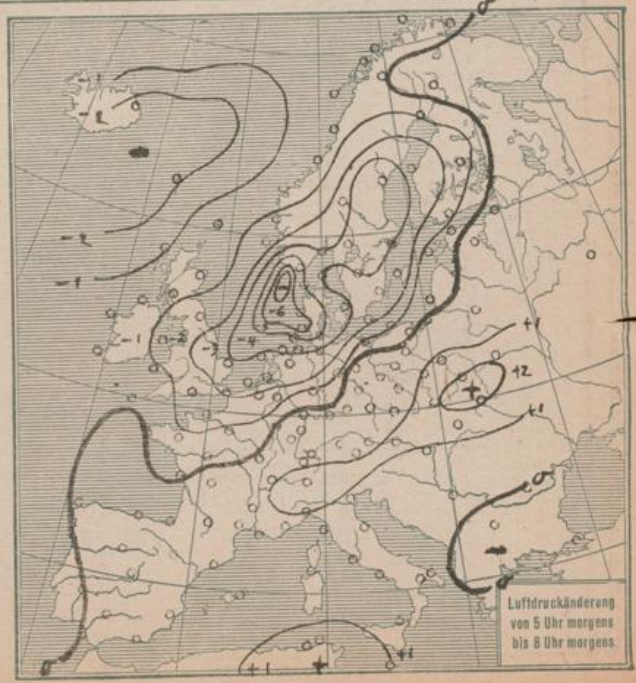
HÖHEN BEOBSCHTUNGEN

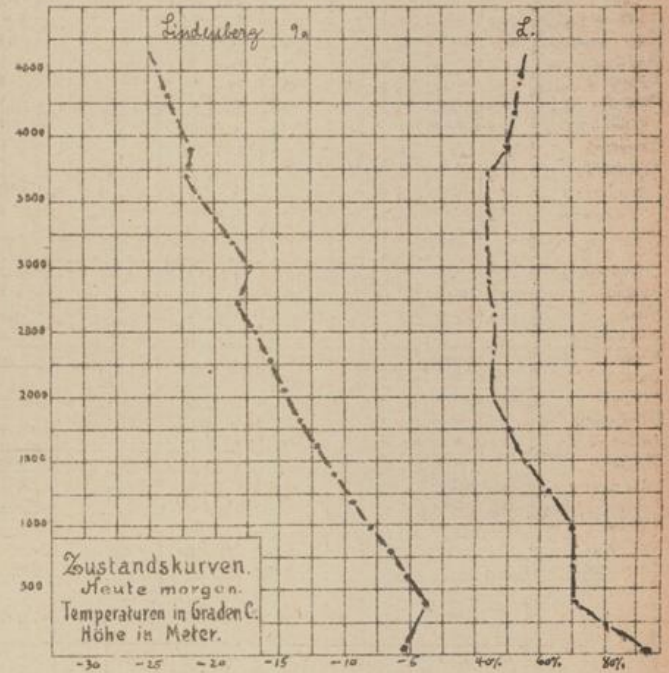
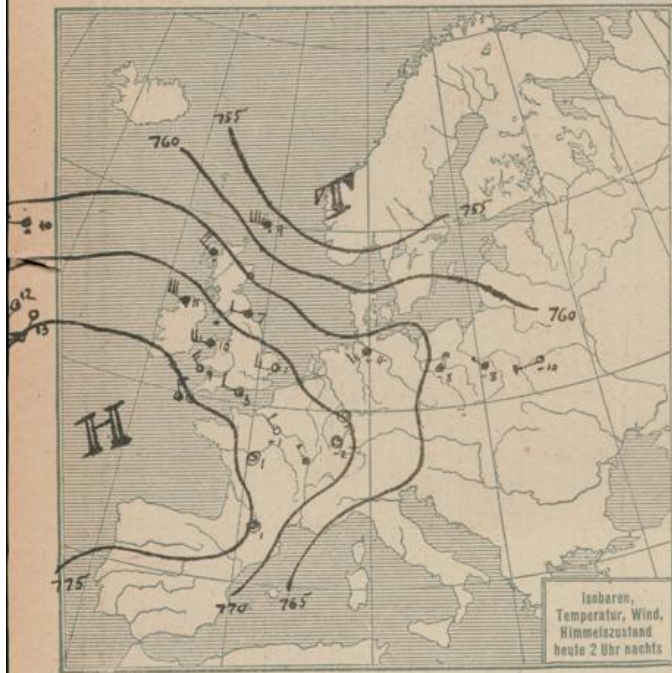
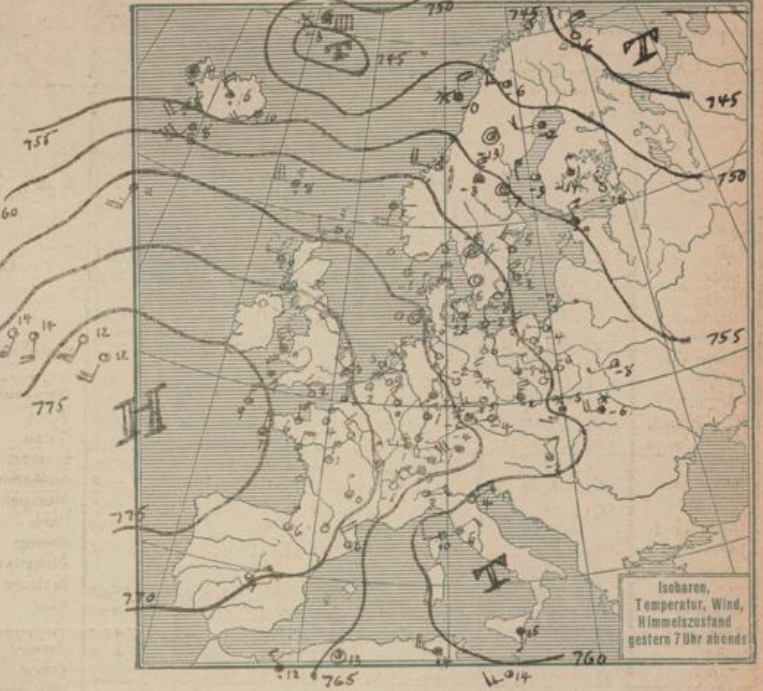
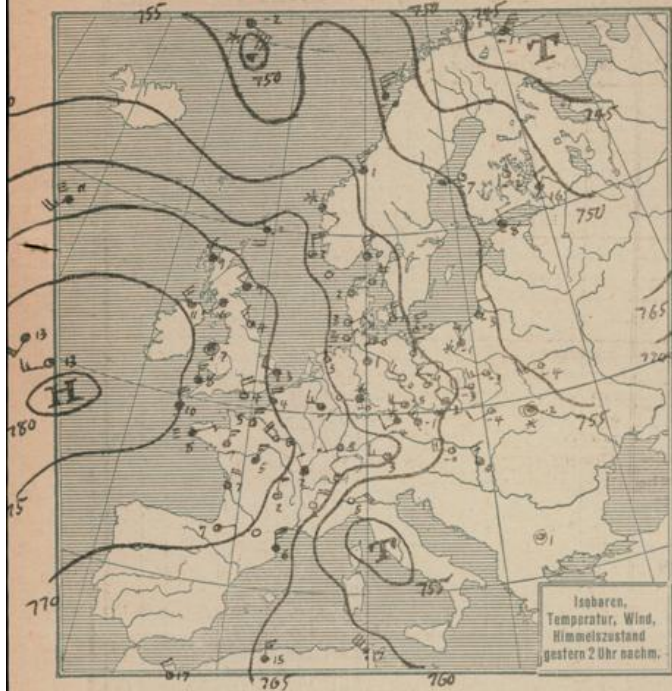
(Luftdruck der Bergstationen nicht auf Schwere und N—Meeresspiegel reduziert)

STATION	Höhe	Zeit	HEUTE MORGEN										Bemerkungen		
			Luftdruck	Wind	Himmel	Temp	Feuchthgkeit	Luftdruck Char. u. Änd.	Niederschlag	Max.	Min.	Sichtweite		Witterungsverlauf	
Kahler Asten	832	8	6 25.3	N 3	*	-5	90-100	-	0	0	-5	-9		meist bewölkt	X-H 40cm
Bracken	1148	8	6 50.5	W 4	1	-10	90-95	-	11	6	-7	-11		Niederschl. i. Sch.	
Fichtelberg	1213	8	6 50.4	WSW 4	2	-12	95-100	-						nachts Niederschl.	
Zugspitze	2964	7.16	5 21.9	N 7	2	-24	80-85	+0.1	-	-11	-24			" "	
Santia	2800	7.10	5 58.2	WSW 4	≡	-20		+1.0	3					" "	
Heiden	800	7.10													
Sonnblick	3106	7.10													
Schneekoppe	1603	7.05													
STATION	Seehöhe	Zeit	Boden	200	500	1000	1500	2000	2500	3000	3500	4000	4500	5000	Bemerkungen
Lindenberg	121m	7a	W 2.2	300 WNW 8	WSW 9	WNW 10	WNW 10	WNW 10	WSW 9	WNW 8	NW 10	NW 11	SW 10	SW 10	Staub. bis 4 km
"	"	9a	SW 2	300 WNW 8	WSW 9	WNW 10	WNW 10	WNW 10	WSW 9	WNW 8	NW 10	NW 11	SW 10	SW 10	" " 4 "
"	"	10a	SW 2	300 WNW 8	WSW 9	WNW 10	WNW 10	WNW 10	WSW 9	WNW 8	NW 10	NW 11	SW 10	SW 10	" " 4 "
Leipzig	"	8a	W 4	300 WNW 8	WSW 9	WNW 10	WNW 10	WNW 10	WSW 9	WNW 8	NW 10	NW 11	SW 10	SW 10	" " 10 "
Königsberg	"	10a	SW 6	300 WNW 8	WSW 9	WNW 10	WNW 10	WNW 10	WSW 9	WNW 8	NW 10	NW 11	SW 10	SW 10	" " 4 "
Pleisses	"	16a	SW 1	300 WNW 8	WSW 9	WNW 10	WNW 10	WNW 10	WSW 9	WNW 8	NW 10	NW 11	SW 10	SW 10	" " 4 "
Mainz	"	6a	NE 2	300 WNW 8	WSW 9	WNW 10	WNW 10	WNW 10	WSW 9	WNW 8	NW 10	NW 11	SW 10	SW 10	" " 4 "
Landau	"	6a	Stille	300 WNW 8	WSW 9	WNW 10	WNW 10	WNW 10	WSW 9	WNW 8	NW 10	NW 11	SW 10	SW 10	" " 1 "
Nachträge v. 27. Nov.															
Leuchnars	"	9a	SW 2	300 WNW 8	WSW 9	WNW 10	WNW 10	WNW 10	WSW 9	WNW 8	NW 10	NW 11	SW 10	SW 10	" " 4 "
Paris	"	10a	SW 2	300 WNW 8	WSW 9	WNW 10	WNW 10	WNW 10	WSW 9	WNW 8	NW 10	NW 11	SW 10	SW 10	" " 4 "
Dijon	"	10a	SW 2	300 WNW 8	WSW 9	WNW 10	WNW 10	WNW 10	WSW 9	WNW 8	NW 10	NW 11	SW 10	SW 10	" " 4 "
Metz	"	10a	SW 2	300 WNW 8	WSW 9	WNW 10	WNW 10	WNW 10	WSW 9	WNW 8	NW 10	NW 11	SW 10	SW 10	" " 4 "
Mainz	"	10a	SW 2	300 WNW 8	WSW 9	WNW 10	WNW 10	WNW 10	WSW 9	WNW 8	NW 10	NW 11	SW 10	SW 10	" " 4 "
Tours	"	10a	SW 2	300 WNW 8	WSW 9	WNW 10	WNW 10	WNW 10	WSW 9	WNW 8	NW 10	NW 11	SW 10	SW 10	" " 4 "

Dienstag, 28. November 1922

DEUTSCHE





ALLGEMEINE ÜBERSICHT 8 Uhr morgens: Dienstag, 28. November 1922

Aus dem starken, zwischen Island und dem Eismeergebiet herrschenden Temperaturgegensätzen Energie schöpfend, hat sich das gestern südlich Jan Mayen angedeutete Tief bedeutend vertieft. Ein Teil von ihm ist über Nacht rasch nach Südwesten hervorgetrieben. Seine warme Front reicht vom Skagerrak bis zum Kanal, vor ihr liegt von Südschweden bis Nordfrankreich ein ausgedehntes Gebiet von Kursnieder-schlag. Da dieses süd-norwegische Tiefsystem noch in weiterer Entwicklung begriffen und von sehr starkem Luftdruckfall begleitet ist, wird es unseren Küsten Sturm bringen. - Über dem Ozean dauert nach den Schiffsmeldungen der Transport warmer Luftmassen nach dem Raum von Island fort, Seydisfjord hat heute früh 10°. Wir haben daher in den nächsten Tagen mit der Neubildung weiterer Tiefdruckgebiete über dem Nordmeer zu rechnen, die senkrecht zum Temperaturgefälle südostwärts ziehen werden, so daß das milde, wolkige Wetter mit Niederschlägen und Windstößen

WETTERAUSSICHTEN AN DER DEUTSCHEN KÜSTE MIT WIKINGEN UND NORDSEE

Mittwoch, 29. November 1922

- NORDSEE: Stark böige, frische bis starke, zunächst nordwestliche, später rückdrehende Winde, wolkig, vorübergehend aufklarend, Niederschläge, hauptsächlich Regen, weitere Erwärmung.
- westl. OSTSEE: Wie Nordsee.
- östl. OSTSEE: (Wetterwärts Königsberg) Stark auffrischende nordwestliche Winde, teils kräftig, zeitweise Niederschläge, vorübergehend milder.
- Sturmwarnungen: Heute 8⁵⁵ am. Borkumriff bis Willenberg. Gefahr stürmischer, zunächst südwestlicher, später rückdrehender Winde, 11⁰⁰ am. Rositten bis Kahlberg zieh. Signal Südweststurm rückdrehend.
- Hamburg, Deutsche Seewarte. *Capelle* **ABT. III.** böiger von Südwest auf Nordwest drehende Winde; Signalball.

STATION	MORGEN							See	STATION	MORGEN							See		
	Luftdruck	Wind	Himmel	Temp.	Luftdruck Char.u. And.	Niederschlag	Max.			Min.	Bemerkung	Luftdruck	Wind	Himmel	Temp.	Luftdruck Char.u. And.		Niederschlag	Max.
Wien	670	WNW 4	1	-4	+14	0	3	-5		Madrid	720	NNE 1	0	-0	+0.5	0			
Salzburg										La Coruña									
Klagenfurt										San Fernando									
Zürich	714	E 1	II	-6	+10	0	3			Manila	688	NW 7	2	8	+0.5	1			
Bern										Malaga	686	ENE 1	3						
Gené	713	SSW 1	0	-4	+10	1	2			Valladolid	785	NE 1	0	1	+0.2	0			
Lugano	663	NE 2	0	2	+10	0	6			Amerikanische Beobachtungen v. 2 ^h rechts									
Helder	64.5	SW 5	*	6	-2.5	6	3			Father Point	61 SE 1	Charleston	57 S 1	Saltspring	62 NW 1				
Viissingen	66	SSW 4	*	4	-2.0	5	2			Parry Sound	53 NW 1	Bermuda	56 SW 4	Heldna	58 SW 1				
Utrecht	65.5	WNW 3	*	3	-2.0	2	4	-2		White River	59 NW 1	Key West	60 W 3	Dowson	62 S 1				
Kopenhagen	57.3	SW 4	*	1	-3.5					Winnipeg	53 SW 1	Little Rock	58 N 4	Roosevelt	65 SW 1				
Skagen	47.9	SSW 4	0	2	-4.0	2				La Paz	58 NW 1	Nashville	54 NW 6	Talooah	63 W 1				
Hansholm	51.0	W 3	*	5	-4.0	7				Sumonton	51 N 1	Cleveland	53 NW 4	San Francisco	61 W 1				
Blaawandshuk	54.9	WNW 4	*	6	-4.5	4				Nantuxoc	51 NE 8	Chicago	58 NW 2	San Diego	62 S 1				
Hammershuk	58.3	WNW 4	2	1	-2.5	0				Washington	54 NW 1	Dalton	62 N 1	Fort Worth	60 NW 1				
Abisko	44.9	SSW 3	3	-10	0	-7.5	-11			Hattaras	53 W 2	Huron	64 NW 1	El Paso	60 NE 1				
Haparanda	45.1	NE 3	4	-13	-10	0	-5	-16		Rochefort	74.7	Stille	0	-4	0	0	7	-4	
Stensele	44.0	Stille	+	-7	-20	1	-13	-19		Bayonne	75.9	ESE 1	1	-2	+0.3	0	10	-3	
Oostersund										Bordeaux	75.4	ESE 1	0	-7	+0.2	0	9	-7	
Hernösand	44.0	S 4	+	-3	-3.5					Dijon	72.3	Stille	4	0	+0.2	0	4	-0	
Särna	46.0	SE 1	4	-8	-2.5			-12		Calais	68.4	SW 3	*	4	-1.5	0	4	-0	
Karlstad	48.9	W 5	2	-1	-3.5	*	-3	-7		Limoges Lyons	72.9	NW 3	4	1	+0.0	0	3	-1	
Stockholm	51.0	SSW 3	3	-6	-3.0	0	-5	-7		St. Mathieu	75.7	N 1	3	8		0	7	6	
Jönköping	52.5	SE 5	*	4	-3.0	*	-3	-9		Montpellier									
Wisby	54.9	SW 2	4	-2	-2.0	0				Paris	71.9	W 2	2	-1	-0.5	0	6	-2	
Kalmar	56.6	W 4	3	-5	-2.0	0				Nantes	74.6	SSW 1	4	2	-0.8	0	9	-0	
Spitzbergen	48.4	NE 4	4	-8	-0.4	0				Strassburg	71.6	SW 2	2	-2	+0.6	0	5	-3	
Jngö	44.9	SSE 4	4	-3	-0.4	1				Toulouse	72.4	SW 1	1	-4	+0.2	1		-4	
Tromsø	58.7	SE 3	+	-16	-0.4					Tours	74.3	NW 2	1	-4	+0.1	0	6	-4	
Alesund	42.0	NNW 4	0	4	-0.8	7				Brüssel	68.3	WNW 3	2	1	-1.5	0		-2	
Oslo	49.5	ESE 4	0	2	-0.4	18				Amiens	60.2	NR 5	3	4	+0.7	0		-2	
Andenes	48.6	Stille	4	5	-6.1	14				Cosme-Ajaccio	64.2	-	-	-	-	-	-	-	
Bergen	47.3	N 7	4	-6	-0.4	4				Le Havre	71.2	W 7	3	6	-	0	5	4	
Bremö	44.8	ENE 3	2	-2	-0.4	5				Abbeville	67.4	WSW 1	4	2	-1.1	0		-1	
Vardö	44.3	WNW 3	1	-7	0	*				Metz									
Skudenes										Nancy	71.7	SW 2	4	-2	+0.2	0	0	-2	
Dombås	45.3	Stille	4	-6	-1.8			-7		Clermont	73.9	Stille	4	0	+0.8	0	5	-1	
San Mayou	51.2	ENE 6	+	-3	-0.4	2				Perpignan	72.5	NNW 5	0	3	+0.7	0		2	
Särder	49.1	SW 3	6	1	3.0					Argentan	73.1	W 2	3	-0	-0.8	0		-3	
Utsire	49.5	W 4	4	7	-1.9					Lerwick	54.2	NW 8	0	8	+0.4	11		7	
Helsingfors	51.9	W 2	2	-6	-1.5	0	-7	-12		Renfrew	65.0	WNW 6	3	11	+0.2	-	7	5	
Sordavala	51.2	NW 1	0	-12	0	0	-10	-17		Eskaletenair									
Kuopio	47.1	S 1	4	-8	-2.5	0	-4	-11		Cranwell	66.1	WNW 4	*	7	-2.3	-	4	0	
Vasa	45.0	SW 1	+	-2	-1.5	*	-2	-5		Silly	72.7	NW 3	1	4	0	1		3	
Sodankylä										Tynemouth	62.0	SW 2	0	10	-1.2	-	1	1	
Reval	55.9	SW 3	2	-6	+0.5	0	-3	-7		Pembroke	72.7	WNW 4	4	10	-0.8	-		6	
Dorpat	56.0	SW 1	0	-8	+0.2	0	-3	-8		Croydon	68.8	W 4	4	6	-1.4	0	3	-1	
Filsand	52.6	WSW 3	+	1	+0.5	2	1	-5		Aberdeen	60.9	NNW 6	3	13	+0.4	-		1	
Hungerburg	54.7	WNW 6	1	-5	+0.5	0	-3	-5		Valencia	75.3	SNE 1	3	6	-0.4	0		1	
Posen	64.6	W 6	4	-8	+0.4	9	0	-8		Guernsey									
Warschau	62.3	WSW 2	4	-5	+1.3	0	-2	-8		Stornoway									
Lodz	65.0	SW 1	1	-7	+1.1	0	1	-7		Holyhead	69.5	WNW 7	3	11	-1.2	1		6	
Lublin	62.2	NNW 1	3	-11	+0.5	0	1	-10		Yarmouth	65.4	W 4	*	4	-2.3	7		1	
Krakau	63.8	WSW 2	4	-12	+2.0	1	1	-11		Blacksod									
Lemberg										Ross on Wye	70.1	W 5	4	9	-1.2	-		4	
Bromberg										Calshot	70.7	W 4	*	7	-1.2	-		0	
Pinsk	63.8	W 1	0	-12	+2.0	0	2			Yersey	73.0	NW 3	4	9	-0.4	0		2	
Zukopane	68.9	W 1	+	-12	+1.3	6	-1	-1.8		Donoghadee									
Prag										Malinhead	69.3	W 5	3	1	-0.4	-		4	
Eger										Thorshavn	56.7	WNW 7	3	9	-2.0	-			
Prerau										Seydisfjord									
Budapest	62.5	NW 2	0	-5	+1.0	0	3	-5		Sofia	50.8	NW 3	+	-5	-0.4	1	2	-5	
Kaposvar	63.0	NW 3	1	-4	+0.2	-	3	-4		Horta	60	SE 5	3	15	-0.7	-			
Szeged	61.4	N 2	4	-4	+1.0	0	4	-5		Paga	55.7	SSW 2	4	-4	0	-3	-7		
Debrecen	60.8	N 4	4	-6	+0.2	0	3	-7		Tanger	60.4	ENE 2	1	13	0	0	20		
Stenbockery	63.2	N 3	0	-4	+0.1	0	1	-4		Plabac	65.9	Stille	0	8	-0.4	0	21	8	
Belgrad										Agadir	64.5	SE 1	1	15	0	0	23	15	
Florenz	64	NE 1	1	-1	+1.0	-				Bon Domb	65.8	Stille	3	7	+0.3	0	14		
Malta	67.4	WNW 5	2	11						Bizerta	61.9	WNW 5	0	7	+1.3	9	13		
										Wilwa	57.0	SW 1	2	-14	-	0	-		

Schiffsmeldungen.

	Breite	Länge	Luftdr.	Wind	Bedeckung	Temp. oberer Luft u. wasser	Sichtw.
2a	50.3 N	23.4 W	74.8	SE 5	4/10 str.	12.2° 12.8°	bis 20 km
"	48.8 N	31.4 W	65.1	SSW 6	5/10 + - cu	14.4° 13.9°	" 20 "
"	47.5 N	50.5 W	59.1	N 6	10/10 + - "	2.2° 2.5°	" 20 "
"	56.9 N	27.8 W	66.8	SW 6	10/10 ni	10.4° 10.0°	" 10 "
"	48.7 N	31.1 W	66.1	S 6	8/10 cu	14.4° 12.8°	" 20 "
"	50.5 N	32.3 W	67.8	SE 8	9/10 ni	13.3° 13.3°	" 20 "
"	50.6 N	21.7 W	73.3	SSW 4	8/10 cu	12.8° 12.8°	" 20 "

STATION	NACHMITTAG				ABEND				STATION	NACHMITTAG				ABEND							
	Luftdr.	Wind	Himmel	Temp.	Luftdruck Char. u. Aend.	Luftdr.	Wind	Himmel		Temp.	Luftdruck Char. u. Aend.	Luftdr.	Wind	Himmel	Temp.	Luftdruck Char. u. Aend.					
Wien											Padua	68.8	ESE 1	4	-1	-					
Salzburg											Livorno	68.8	S 3	1	12	-					
Klagenfurt											Madgalena	70.7	SE 1	1	12	-					
Zurich											Massima	67.5	NNW 1	0	13	-					
Bern											Venedig	68.5	W 1	4	1	-					
Genf	69.0	SSW 1	0	8	-2.0						Maila										
Lugano	66.5	W 0	3	-2.0							Madrid										
Helder						66.3	NNW 4	2	4	+1.0											
Vlissingen											La Coruña										
Utrecht						66.2	NNW 4	1	2	+1.0											
Kopenhagen	53.6	N 8	3	1	+1.5						Rocheport	72.5	NNE 3	0	6	-0.9	72.4	N 1	0	1	W +0.1
Skagen	52.1	NNE 4	3	1	+0.5	54.7	NNE 4	3	1	+1.0											
Hansholm	53.5	NNE 8	0	-0	+1.0	53.4	N 4	1	1	+1.0											
Blavandshuk	53.0	N 8	4	4	0	57.5	NE 3	1	-1	+2.0											
Hammershus	47.2	N 9	4	0	+4.5	50.5	NNW 7	1	-1	+2.0											
Abisko	50.8	SW 3	3	-8	+0.5						Bayonne	71.8	NE 1	4	8	-0.5	71.8	Stille	4	6	+0.1
Haparanda	47.5	WNW 2	1	-12	0	46.5	WNW 4	4	-9	-0.5											
Stensele	52.3	Stille	1	-12	0	54.0	Stille	0	-16	+0.5											
Ostersund	53.1	NW 4	2	-6	0	53.3	NW 3	2	-6	0											
Hernösand						52.7	Stille	0	-11	+0.5											
Särna	53.5	Stille	1	-11	+0.5	55.2	Stille	1	-15	+0.5											
Karlstad	50.4	N 2	2	-4	0	54.3	N 2	4	-6	+1.0											
Stockholm	46.5	N 2	2	-4	-0.5	49.4	NNE 3	1	-5	+1.0											
Jönköping	50.7	NW 6	1	-2	+0.5	52.5	NW 6	1	-4	+1.0											
Wisby	46.5	NNW 1	3	-1	-0.5	47.3	NNE 7	4	-1	+0.5											
Kalmar						50.0	NW 3	1	-6	+1.5											
Spitzbergen											Le Havre	69.0	WNW 4	8	-21	68.3	W 6	4	9	-1.4	
Jung Valley						52.3	N 4	4	1	W 0											
Tromsø											Toulon	67.9	WNW 2	0	16	-2.4	65.7	W 2	4	10	-6.0
Aalesund	55.6	NE 7	4	1	+0.8						Metz										
Øks Lister	57.1	N 4	1	1	+0.8						Argentan	70.8	SE 1	3	6	-1.7	68.1	W 2	3	5	-1.1
Andenes Rist	50.0	W 10	4	-0	0	53.9	NW 6	3	0	+2.3											
Bergen											Reuilly	71.2	SW 2	4	5	-2.8	65.7	SW 5	4	4	-1.8
Brønnø											Abbeville	66.0	W 4	4	8	-2.7	64.7	NW 6	4	6	-0.5
Vardø	38.8	NE 7	4	1	+0.8	34.0	NNE 8	3	-0	+0.9											
Skudene	53.3	N 6	1	1	+0.8	40.0	N 6	2	1	+1.5											
Dombås	53.5	Stille	0	-6	+0.4	53.9	Stille	4	-6	0											
Mjøndalen	66.6	NW 1	3	-15	-1.2	73.5	N 5	0	-16	-0.4											
Sam Mayon	49.7	N 4	3	-7	+0.4	65.4	NW 5	4	-7	+0.9											
Furber	54.2	NNW 6	1	-1	+0.4	55.9	NNW 5	2	-1	+0.9											
Helsingfors						44.9	NE 2	0	-9	+0.5											
Sordavala						47.2	NW 2	4	-8	+1.5											
Kuopio											Valencia										
Vasa											Guernsey	75.2	WNW 4	3	4	-1.5					
Sodankylä											Stornoway	70.7	NW 2	4	3	+0.8	72.5	N 3	5	+0.8	
Reval											Holyhead										
Dorpat											Yarmouth	63.9	NW 4	0	6	-0.8	70.5	NNE 5	4	3	+1.2
Filsand											Blackoad										
Hungerburg											Ross on Wye										
Pasen											Calshot	68.5	W 5	3	4	-2.3	68.4	N 4	0	6	+1.5
Warschau	47.1	WSW 8	4	1	-3.0	42.9	WSW 9	1	1	+1.0											
Lodz	48.2	W 5	4	2	-1.6	49.3	W 3	4	-1	+1.2											
Lublin											Matinehead										
Krakau											Thorskoven	54.8	N 3	3	-1	W +1.0	72.5	NNW 4	0	7	+1.2
Lemberg	56.3	SW 9	4	-2	-3.0	53.9	SW 8	4	-1	-1.5											
Brinsberg											Burrowsford										
Pinsk	51.7	SSW 4	4	-2	-0.2	47.7	S 5	4	-1	+1.5											
Bialystok	63.2	SSW 2	4	0	-1.0						Solfero	64.0	SW 1	3	-1	-1.0	66.5	Stille	4	-1	W -1.0
Prag	55.8	W 9	4	2	-3.5	54.0	W 6	4	2	-0.0											
Eger	57.3	WNW 6	4	0	-2.5	55.3	WNW 6	4	0	-2.0											
Kaschau	59.6	SW 6	3	0	-1.0	57.4	SW 6	1	0	0											
Olmütz	57.2	WSW 5	4	2	+2.0	54.3	WSW 6	4	2	-0.5											
Budapest						58.6	S 2	4	2	-											
											Queensey	72.2	NNE 4	3	7	+1.2					
											Stornoway	73.9	N 1	4	-	+0.4					
											Warschau	50.1	WNW 5	1	-2	+1.2					
											Prusa	49.9	W 5	2	-1	+0.2					
											Rocheport	71.0	WNW 3	0	2	-0.6					
											Bordeaux	72.0	Stille	4	0	+0.1					
											Toulon	67.8	NNW 3	2	3	+1.4					
											Strassburg	63.6	WNW 2	2	1	W +1.6					
											Toulon	63.2	W 6	0	7	-0.6					
											Toulouse	72.2	Stille	4	-	0					
											Tours	69.4	SW 7	3	4	+0.4					

BEOBACHTUNGEN VON 2 UHR NACHTS

STATION	Luftdr.	Wind	Himmel	Temp.	Luftdruck Char. u. Aend.	Bemerkungen	STATION	Luftdr.	Wind	Himmel	Temp.	Luftdruck Char. u. Aend.	Bemerkungen
Hamburg	59.8	NW 2	3	-1	+1.2		Queensey	72.2	NNE 4	3	7	+1.2	
Berwick	68.8	NNW 2	3	1	0		Stornoway	73.9	N 1	4	-	+0.4	
Eskdalemuir	72.1	NW 3	2	3	0		Warschau	50.1	WNW 5	1	-2	+1.2	
Malinhead	73.8	N 2	3	7	+0.4		Prusa	49.9	W 5	2	-1	+0.2	
Tynemouth	70.7	NW 3	0	-	+0.4		Rocheport	71.0	WNW 3	0	2	-0.6	
Cranwell	71.0	NNW 4	1	0	+1.1		Bordeaux	72.0	Stille	4	0	+0.1	
Yarmouth	67.9	W 3	0	2	+0.4		Toulon	67.8	NNW 3	2	3	+1.4	
Pembroke	73.0	N 4	4	8	+1.2		Strassburg	63.6	WNW 2	2	1	W +1.6	
Croydon	70.4	NNW 2	0	1	+1.2		Toulon	63.2	W 6	0	7	-0.6	
Scilly	74.0	NW 6	2	11	+0.4		Toulouse	72.2	Stille	4	-	0	
Calshot	71.8	NNW 4	0	3	+1.2		Tours	69.4	SW 7	3	4	+0.4	

Schiffsmeldungen.

	Reite	Länge	Luftdr.	Wind	Bar.	Temperatur Luft	Wasser	Sichtw.
26. Nov.	2p	44.9 N	10.8 W	78.6	SW 3	10/10 str-cu	12.9°	12.2°
	7p	49.9 N	18.9 W	78.6	SW 2	7/10 "	11.7°	11.7°
	2p	59.4 N	12.1 W	72.6	ESE 3	10/10 w/ Staub	4.6°	10.0°
	7p	59.1 N	14.5 W	72.6	NNW 4	10/10 str-cu + cir	9.4°	-