

DEUTSCHE SEEWARTE WETTERBERICHT.

JAHRGANG 48 Nr. 38

Mittwoch, 7. Februar 1923

Mitteleuropäische Zeit. Luftdruck reduziert auf 0° Temperatur, N—Meeresspiegel, Schwere in 45° Breite, Temperatur in Graden Celsius.
Windstärke nach Beaufortskala (12—Orkan). Wolken: 0= wolkenlos, 1= 1/4 bedeckt, 2= 1/2 bedeckt, 3= 3/4 bedeckt, 4= bedeckt,
• = Regen, * = Schnee, ∞ = Dunst, ≡ = Nebel, K = Gewitter.

DEUTSCHE STATIONEN	HEUTE MORGEN														See
	Zeit	Luftdruck	Wind	Himmel	Temp.	Abw. Mittel	Fauchigkeit %	Luftdruck Char. u. Änd.	Niederschlag	Max.	Min.	Sichtweite	Witterungsverlauf	Bemerkungen	
Borkum	8	754.2	SE 4	1	1	0	90-99	-0.3	0	4	1				
Wilhelmshaven	8	56.3	SE 4	0	0	0	80-84	+0.3	0	3	-0		Z. Bew. heiter		3
Cuxhaven-Altebude	8	56.1	SE 3	1	-1	-	90-98	+0.5	1	3	-2		" "		
Helgoland	8	56.0	6	1	1	0							" "		
Kielum	8	56.8	4	0	-0	-1	50-99	-0.5	0	4	-0		" "		5
Bremen	8	56.8	SE 4	∞	0	0	90-99	0	0	3	-0		vorw. "		
Hamburg	8	57.0	SE 4	2	-1	-1	84%	0	0	3	-1	bis 4 km	vorw. "	Bod. Min. -1.9°	
Gr. Borstel	8	56.5	SE 3	1	-1	-				3	-2		" "		
Kiel	8	60.0	SE 2	0	-1	-1	80-89	0	0	2	-2		vorw. "		
Wustrow-Warkentin	8	62.1	SE 2	1	-1	0	95-100	+0.3	0	1	-1		vorw. "		
Swinemünde	8	62.9	SE 5	4	-0	+2	80-89	-0.3	0	1	-2		Z. Bew. "		
Rügenwaldermünde	8	64.4	SE 3	4	-1	+1	80-89	-0.5	0	1	-2		vorw. bewölkt		
Danzig	8	66.7	SE 2	4	0	+3	80-89	+0.2	0	0	-4		" "		0
Königsberg	8	67.8	E 2	3	-1	+1	80-89	0	0	-1	-7		" "		
Memel	8	69.2	SE 3	4	-3	+1	80-89	0	0	-2	-10		" "		
Aachen	8	57.7	6	2	1	3	90-99	+0.2	0	11	-2	40 km	Z. Bew. heiter	X-D. Zcm	0
Löningen	8	56.3	SE 1	1	0	0	90-99	0	0	4	0		" "		
Kassel	7.26														
Magdeburg	8	57.9	SE 3	1	-1	0	80-89	-0.2	0	6	-1		" "		
Dresden	8.05	60.6	SE 4	1	-2	-1	80-89	-0.3	0	5	-3	bis 10 km	" "		
Berlin	8														
Grünberg 1/Sch.	8	62.4	E 3	4	-0	+3	80-89	-0.8	0	2	-1		vorw. "	Bod. Min.	
Breslau	8	62.3	E 2	4	1	+4	80-89	-0.7	0	3	-0	bis 40 km	" "		
Frankfurt a/M.	8	58.1	SE 2	2	-1	-1	80-89	+0.7	0	6	-1		vorw. heiter		
Mainz	8														
Karlsruhe	7.26														
Friedrichshafen	8	57.1	NW 1	4	0	+1	90-99	0	0	4	-1		vorw. bewölkt		
Bamberg	8	58.2	S 1	1	-2	0	80-89	0	0	4	-3	über 50 "	Z. Bew. heiter		
Fürth	8														
München	8	58.3	SSE 2	4	-2	+1	90-99	-0.8	0	2	-4		" "		

KÜSTENSTATIONEN UND FEUERSCHIFFE

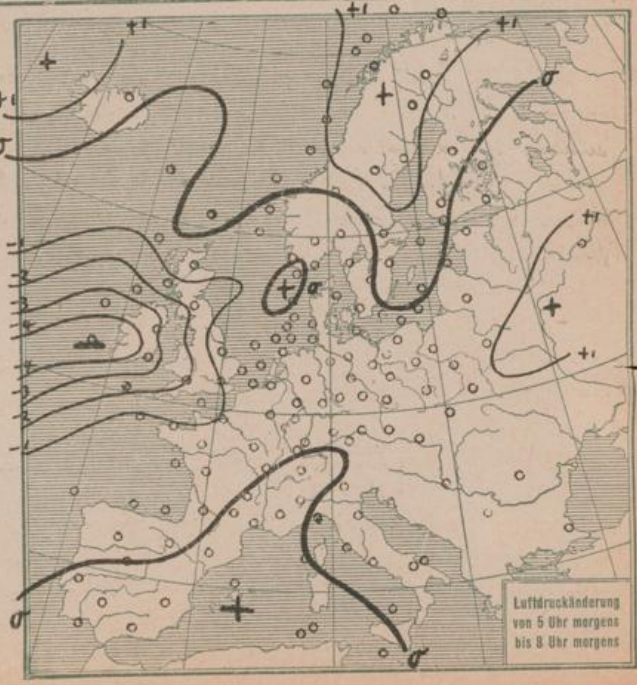
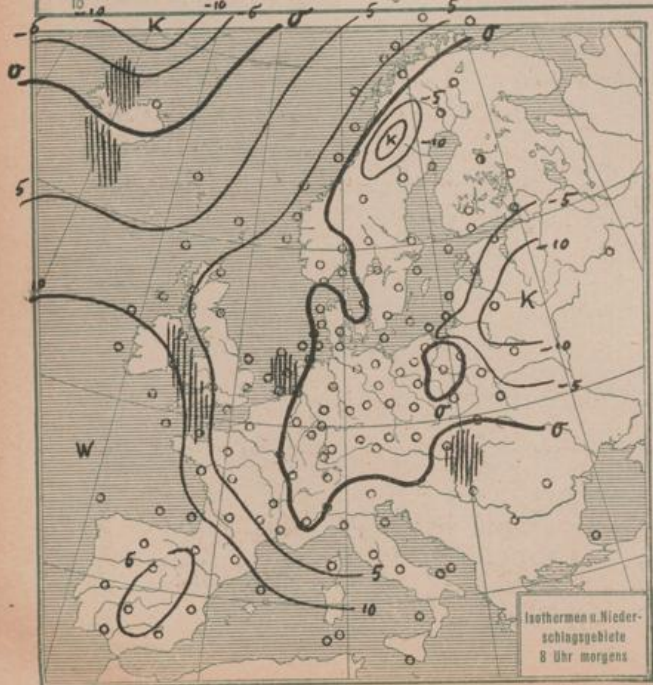
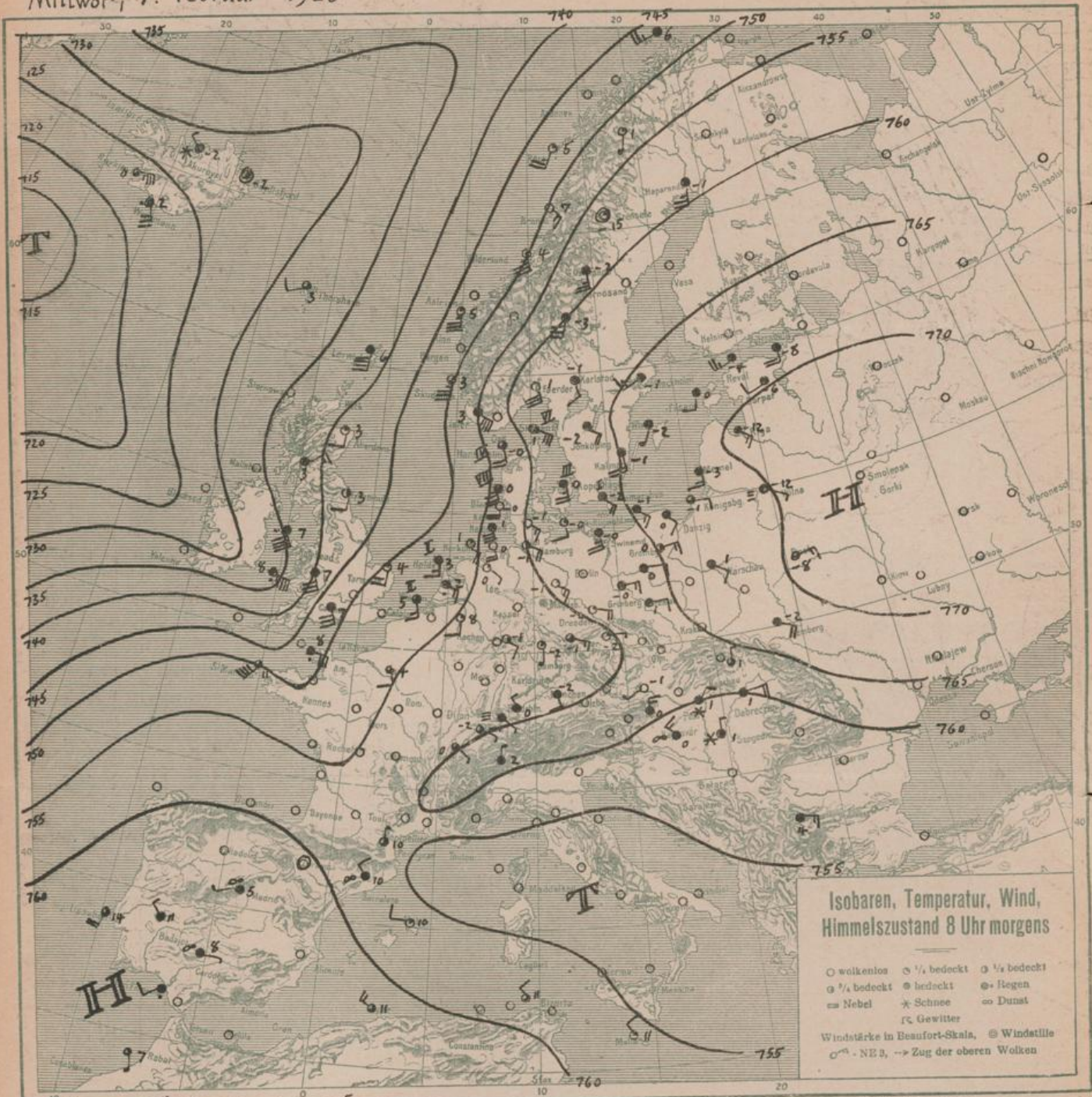
List	8a SSE 6-8 (1. Teil) 0886	Borkum	8a SSE 3 1/2 3 - 0 W-T 0.2 See 5
Bülk	8a 61.3 SE 3 1/2 5 Sicht W-7 km See 1	Amrumbank	8a SSE 6 1/2 See 5 W-T 3.6
Arkona	8a S 4 1/2 See 4	Adlergrund	8a SE 3/4 See 5 W-T 0.2 W-T 2.0 3.5 1/4 See 5 B-T 1.2 W-T 6.6
Marientrauer	SE 6-7 1/2 1 Sicht 9 km See 5 Ausschlag 0.2 See 6	Borkum II	53-638 8 1/2 2 - 0.6

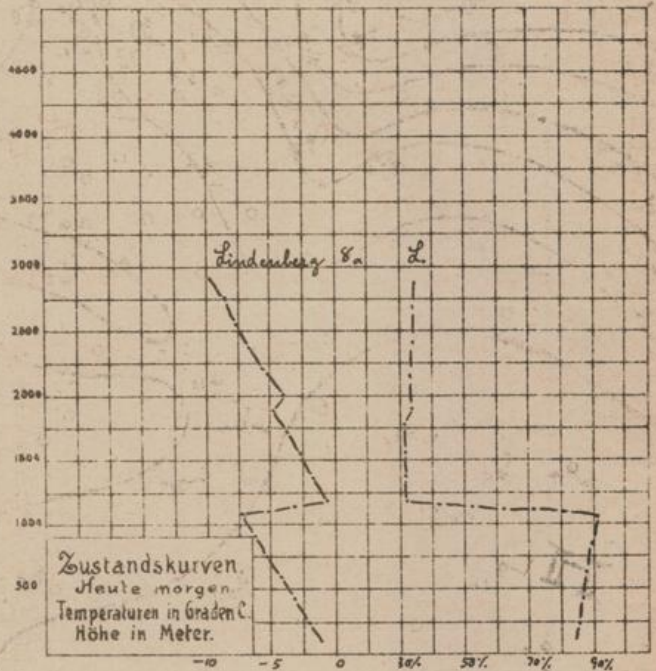
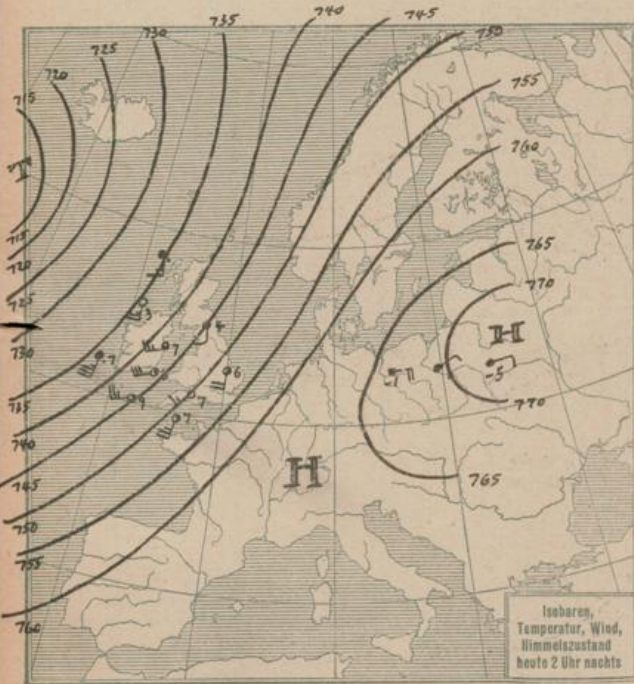
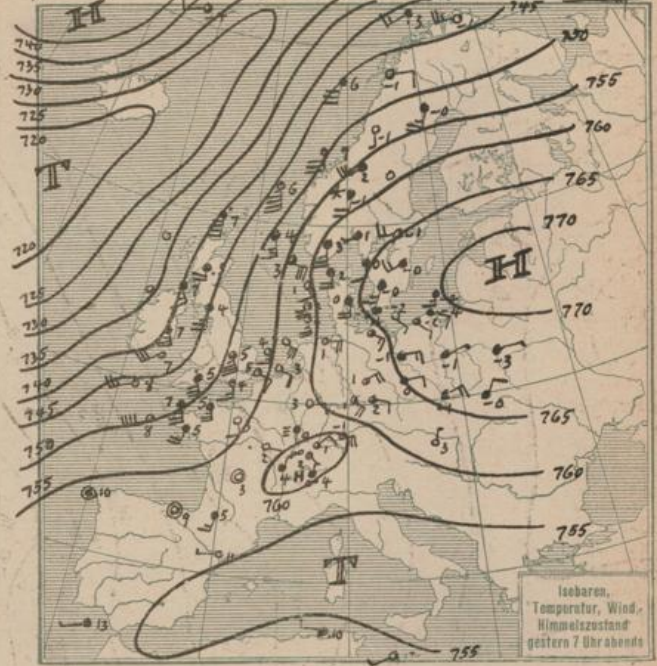
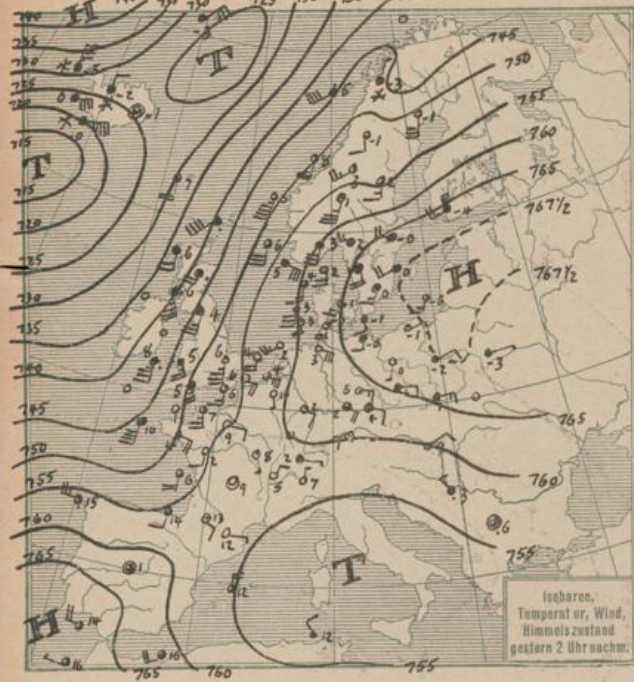
HÖHEN BEOBSACHTUNGEN (Luftdruck der Bergstationen nicht auf Schwere und N—Meeresspiegel reduziert)

STATION	Höhe	HEUTE MORGEN													
		Zeit	Luftdruck	Wind	Himmel	Temp.	Fauchigkeit %	Luftdruck Char. u. Änd.	Niederschlag	Max.	Min.	Sichtweite	Witterungsverlauf	Bemerkungen	
Kahler Asten	852	8	6 77.3	W 5	4	-5	95-100	-0.5	0	-2	-5				
Bröcken	1148	8	6 59.2	7	7	-7	95-100	-0.8	1	-4	-8				
Fichtelberg	1213	8	6 57.0	SE 8	8	-8	95-100	-0.4	0	-5	-8	bis 200 m	vorw. Niederschlag	115 cm	
Zugspitze	2964	7.16	5 19.3	NW 4	8	-12	95-100	-0.1	0	-8	-13		vorw. bewölkt		
Sams	2500	7.30	5 53.8	W 6	8	-8		0	1				" "		
Heiden	200	7.30											" "		
Sonnblick	3106	7.5											" "		
Schneecke	1603	7.05											" "		

STATION	Wind in m/Sec.	Seehöhe	Zeit	Boden	200	500	1000	1500	2000	2500	3000	3500	4000	4500	5000	Bemerkungen
Altenwalde	(Hauptstation)	37m	9a	SE 6	SE 7	SE 10	SE 14	SE 14	SE 13	SE 12						ci-cu, ci-str. Sicht b. 10 km
Kunseberg		122m	10a	E 5.6	SE 14	SE 18	SE 21.5	SE 21.5	SE 21.5	20.0	19.0					" " 20 "
"		"	8a	0.8 8.4	SE 8	7.2 9.0	0.5 3.2	0.0 3.2	0.0 3.2	0.0 3.2	0.0 3.2					" " 50 "
Oranien		"	8a	SE 9	SE 15	SE 12	SE 14	SE 14	SE 14							ci-str. ci-cu " " 40 "

Nachträge v. 6. Febr. 23.	
De Bit	25m 11a > 0° 75% 3° 25% 4° 15% 2° 15% 1° 15% -2° 15% -4° 15% > -10° 15%
Oestersand	- 9a > 3 1/2 W 5 SW 8 SW 9 NW 6
Maignane	- 10a > SSE 2 SE 1 SSE 3 ESE 4
Strassburg	- 10a > ESE 3 ESE 8 ENE 11
Toulouse	- 10a > E 1 SSE 3 SW 2 SW 3 > SE 2 > SE 1
Abba'ville	- 10a > SSE 9 SE 12 SE 12 SE 13 > SE 13
Lyon	- 10a > SSE 5 SE 6 WSW 5 SW 3 > SSE 1





ALLGEMEINE ÜBERSICHT 8 Uhr morgens: Mittwoch, 7. Februar 1923

Die grosse ozeanische Depression, die sich von Grönland in einem Ausläufer bis südlich von den Azoren erstreckt, drängt schnell nordostwärts ab, dürfte aber in einem Teilkief, das über der Irischen-See erkennbar ist und sich durch starken Barometerfall anzeigt, auch in die Nordsee vorrücken und daselbst stürmische Südostwinde hervorrufen. Das Hoch über Rußland scheint sich weiter zu entwickeln, so daß nach Abzug des westlichen Tiefdruckgebietes die Bildung einer Winterlage nicht ausgeschlossen erscheint.

WETTERAUSSICHTEN AN DER DEUTSCHEN KÜSTE für Donnerstag, 8. Februar 1923

- NORDSEE: Bei starken böigen Winden aus südlichen, später recht-drehenden Richtungen, heiteres bis wolkeiges, vorwiegend trockenes Wetter, Temperaturen nahe Gefrierpunkt.
- westl. OSTSEE: Wie Nordsee.
- östl. OSTSEE: Bei schwachen bis frischen Winden aus östlichen Richtungen, heiteres bis wolkeiges, kaltes, trockenes Wetter.
- Sturmwarnungen: Heute 10¹⁵ am. Nordsee: Gefahr stürmischer recht-drehender Winde aus S.E.; Signal ändern in Signal Süd=Westwind recht-drehend.
- Windwarnung: " 8⁴⁰ " Swinemünde: Gefahr stark auffrischender, südl. Winde; Signalbake.
- Hamburg, Deutsche Seewarte. *Apelle* **ABT. H. V. V. Dr. Keil**

STATION	MORGEN								See	STATION	MORGEN									
	Luftdruck	Wind	Himmel	Temp.	Luftdruck Char. u. Kind	Niederschlag	Max	Min			Bemerkung	Luftdruck	Wind	Himmel	Temp.	Luftdruck Char. u. Kind	Niederschlag	Max	Min	Bemerkung
Wien	60.7	SW	-	-1	-0.2	0	4	-1		Madrid	59.2	W	1	10	5	+0.2	-			
Saazburg										La Coruña										
Klagenfurt										San Fernando	64.6	SW	2	*	-	+0.3	0			
Linz	58.5	Stille	0	-1	-	0	4	-1		Barcelona	64.2	NW	2	00	10	+0.9	-			
Graz	60.0	NE	2	0	-0.2	0	4	-4		Zaragoza	60.1	Stille	0	-	-	-0.8	0			
Zürich	59.2	SE	1	-1	0	0	2	-2		Malaga	58.5	W	2	1	10	+0.9	0			
Bern	59.6	SE	1	-2	0	0	4	-3		Badajoz	70.1	NW	1	4	10	-0.8	1			
Genf	59.4	SE	1	3	0	+1.0	0	-2		Cordoba	64.0	E	1	00	8	-0.5	4			
Lugano	59.2	N	1	4	0	0	0	0		Tekman	63.8	NE	3	2	14	+0.3	0			
Helder	52.3	S	3	4	5	0	0			Amerikanische Beobachtungen v. 1. h. nach										
Vlissingen	52.3	SE	3	3	5	0	0			Seydny	65	Stille	Edinburgh	78	NE	3	Key West	67	NW	1
Utrecht	53.3	SE	3	*	2	0	1	5		Father Point	73	SW	Massachusetts	71	NE	4	Little Rock	71	W	1
Kopenhagen	62.1	SSE	5	4	0	0	0			Perry Sound	72	E	Washington	69	NE	1	Nassau	71	W	2
Skagen	60.2	SE	6	3	1	0	0			White River	72	Stille	Hatteras	62	NW	6	Charleston	67	NE	3
Hansholm	59.6	SE	4	3	-0	+0.6	0			Winnipeg	67	SE	Charleston	68	NW	2	Chicago	69	W	1
Blauvandshuk	59.5	SSE	7	4	0	0	0			La Paz	59	E	Barrameda	68	SW	3	Dakota	72	W	1
Hammershus	64	SE	4	4	-2	0	0			Rochefort										
Abisko	52.7	S	1	1	0	+0.5	0	1		Bordeaux	55	SE	3	3	7	-0.7	1			
Naparanda	58.6	SE	3	4	-1	+0.0	0	-2		Dijon										
Stensele	59.0	SE	1	-15	+0.0	0	0	-16		Calais										
Oestersund	58.0	SE	5	1	-2	+0.0	0	3		Limoges Lyon	59	Stille	3	2	+0.7	1				
Hernösand										St. Mathus Brost	51	SW	8	3	11	-0.2	18			
Särna	60.4	SW	6	4	-3	0	1	-4		Montpellier										
Karlstad	60.8	SE	7	4	-1	0	2	-2		Paris	53.0	SE	2	4	-0.7	1				
Stodholm	60.6	SW	3	4	-1	+0.3	0	-3		Rennes										
Jönköping	64.1	SE	4	0	-2	-0.5	0	1		Strassburg										
Wisby	65.1	SE	4	4	-1	+0.5	0			Toulouse										
Kalmar	65.9	SE	4	4	-1	+1.0	0			Tours										
Spitzbergen	34.6	SE	1	*	-13	-0.4	0			Amiens Breuil	52	S	2	3	3	0				
Jngö	48.6	SW	5	4	0	+1.5	0			Gosne Parny	56	N	1	3	10	0				
Tranmo-Nyckelsta	57.2	WNW	2	0	-32	+0.8	0			Le Havre										
Aalesund Vaiden	49.8	SSE	7	2	4	+0.8	0			Metz										
Oxö Kunn	47.7	S	7	1	5	0	0			Lerwick	38.6	SW	8	4	6	+0.4	8			
Andena Lister	54.8	SE	7	3	3	0	0			Renfrew	37.9	ENE	3	4	2	-1.2	14	7	1	
Bergen Röst	49.3	SW	5	1	5	+0.8	4			Eskdalemuir										
Brønnö	51	SE	3	0	7	0	0			Cranwell	40.1	SW	4	3	1	-1.5	2	5	0	
Vardö										Scilly										
Skudenes										Tynemouth	45.6	SW	2	2	3	0	2			
Dombaas	54.3	SE	9	1	0	-0.4	0	-10		Penbrooke	33.5	SE	9	*	8	-3.8	19			
Färder	61.5	SE	6	0	1	+0.4	0			Croydon	48.0	SE	2	4	6	-1.9	3	5	4	
Ulsire	50.0	E	7	3	3	-0.4	0			Aberdeen	60.6	SW	2	1	3	+0.8	18			
Helsingfors										Valencia										
Jordavala										Guernsey										
Kuopio										Shannon										
Vasa										Holyhead	34.3	SSE	8	0	7	-3.0	10			
Souankyla										Yamouth	30.6	SW	4	1	4	0	0			
Reval	68.1	SW	5	4	-4	+1.0	0	-5		Blacksod										
Dorpat	70.4	SW	2	4	-6	0	5	-10		Ross on Wye	42.1	SSE	6	4	7	-3.4	6	4		
Filsand	67.3	SW	2	4	0	+0.2	0	-4		Calshot	46.6	SE	4	7	7	-3.0	2			
Hungerburg	63.4	SE	4	4	-8	+0.4	0	-11		Jersey	46.8	SE	6	*	8	-1.5	4			
Posen	64.1	E	2	4	0	-0.4	0	-2		Donaghadee	35.8	SE	4	4	7	-3.4	8			
Warschau	67.1	SE	2	4	1	+0.4	0	-1		Thorshavn	31.7	WNW	2	3	3	-0.5				
Lodz	66.4	SE	3	4	0	0	2	-2		Seydisfjord	28.0	Stille	3	-2	-	0				
Lublin Bialystok	68.9	SE	2	4	-2	0	0	-2		Winn	68.7	SE	1	3	-12	-	0	-5	-19	
Krakau										Academy	29.0	NW	1	*	-2	+0.5				
Lemberg	67.3	SE	4	4	-2	0	1	-2		Reykjavik	23.7	E	7	3	0	+0.5				
Bromberg	66.7	E	3	3	0	-0.5	0	-3		Vestmanna	22.5	SSE	6	*	2	+0.5				
Pinsk	71.2	E	3	3	-8	+1.0	0	-8		Foz	67.9	SSE	1	0	3	-				
Zakopana	64.9	SSE	4	4	-6	-0.5	0	-8		Stoy	68.1									
Prag	64.2	E	1	1	-2	-0.5	0	-2		Alger	61	WNW	3	1	+0.7	1				
Eger	59.6	ESE	3	3	-1	-0.6	0	-2		Habat	67	SSE	1	2	7	-0.7	1			
Prerau										Lissabon	61	SW	4	3	14	-0.7	0			
Kaschau	61.1	N	1	3	1	0	4	0		Sofia	66.1	SE	3	0	4	0	7			
Olmitz	60.3	E					5			Athen	58.4	Stille	2	11	0	0				
Budapest	58.2	NE	2	*	1	-0.5	1	9		Ruga	70.4	SE	3	4	-12	+0.0	0	-4	-12	
Kaposvar	57.0	NW	3	00	0	0	3	0		Haron	76	SE	1							
Szeged	56.9	N	1	*	1	0	3	6		San Luis City	25	W	1							
Debreczen	58.9	E	4	4	1	-1.1	1	6		Helena	67	SW	6							
Bombakely	57.7	N	3	4	0	-0.2	0	5		Douar	69	S	2							
Belgrad										Rasburg	73	NW	1							
										Tatoosh	72	S	4							
										San Francisco	67	W	1							
Malta										Dingo	66	NW	1							

Schiffsmeldungen.

7. Febr. 2a Breite Länge Luftdr. Wind Beobachtung Temperatur Luft Wasser Sichtw
 56.1N 25.1W 743.3 SSE 7 1/10 cu-m. cu 1.6' 9.4' bis 20 Km

