

DEUTSCHE SEEWARTE WETTERBERICHT.

JAHRGANG 48. Nr.

Sonntag, den 11. Februar 1923

Mittleuropäische Zeit. Luftdruck reduziert auf 0° Temperatur, N—Meeresspiegel, Schwere in 45° Breite. Temperatur in Graden Celsius.
Windstärke nach Beaufortskala (12 = Orkan). Wolken: 0 = wolkenlos, 1 = ¼ bedeckt, 2 = ½ bedeckt, 3 = ¾ bedeckt, 4 = bedeckt,
• = Regen, * = Schnee, ∞ = Dunst, ≡ = Nebel, ⚡ = Gewitter.

DEUTSCHE STATIONEN	HEUTE MORGEN														
	Zeit	Luftdruck	Wind	Himmel	Temp.	Abw. Mittel	Feuchtigkeit	Luftdruck Char. u. Wind	Niederschlag	Max.	Min.	Sichtweite	Witterungsverlauf	Bemerkungen	See
Borkum	8		6	4	2	+1	90-94	- 0	0	5	2		meist bewölkt		
Wilhelmshaven	8	60.5	ESE 7	4	+1	+1	95-100	- 0.1	0	5	0		" "		
Cuxhaven -Alloumande	8	60.9	SE 3	∞	0	-	-	+ 0	0	2	-0		" "		
Helgoland	8	62.5	SE 6	4	1	0	90-94	+ 0.5	0	1	0		" "		5
Keitum	8	62.3	SE 5	4	1	0	90-94	+ 0.5	0	1	0		" "		
Bremen	8	60.6	SE 5	4	2	-	95-100	0	0	7	1		" "		
Hamburg	8	62.6	E 3	4	0	0	88-94	0	0	2	0	bis 3 km	" "	Bod. Min. -0.2°	
Gr. Borstel	8		NE 2	4	0	0		0	0	2	-1		" "		
Kiel	8	64.3	ESE 2	4	-1	-1	90-94	- 0	0	1	-1		" "	*-Decke 4 ctm	
Wustrow Warnemünde	8	64.3	ESE 3	4	-1	0	80-89	+ 1.0	0	5	-2		" "		
Swinemünde	8	65.9	ESE 3	4	-2	0	80-89	+ 0.2	0	0	-3		" "		
Rügerwaldermünde	8	67.8	ESE 4	3	-5	+3	70-79	+ 0.2	0	-2	-5		" "	vorm. *	2
Danzig	8	72.7	E 1	1	-7	-4	70-79	+ 0.3	0	-3	-8	bis 10 km	Zunehm. heiter		
Königsberg	8														
Memel	8														
Aachen	8	57.1	E 1	4	6	+4	95-100	+ 1.1	2	9	3	bis 4 km	meist Niederschl.		
Löningen	8	59.1	SE 3	4	2	-	95-100	0	0	9	2		meist bewölkt		
Kassel	726														
Magdeburg	8	62.5	ESE 2	4	1	+2	90-94	+ 0.3	0	4	1		" "		
Dresden	805	63.1	SE 4	4	-1	0	70-79	+ 0.5	0	5	-1	bis 10 km	" "		
Berlin	8														
Grünberg i/Sch.	8	60.7	E 2	4	-2	0	95-100	+ 0.2	2	1	-5		vorm. Niederschl.	Bod. Min.	
Breslau	8	64.1	E 2	4	-2	0	95-100	+ 0.2	6	0	-2	bis 4 km	anh.	*-Decke 1 ctm	
Frankfurt a/M.	8	59.7	ESE 1	4	4	+4	90-94	+ 0.1	1	12	3		meist "	*-Decke 3 ctm	
Mainz	8	57.4	SE 1	4	4	-	-	0	1	-	-		" "		
Karlsruhe	726	58.0	E 1	4	4	+4	90-94	- 0	0	11	2		Zunehm. heiter		
Friedrichshafen	8	59.5	NE 1	4	2	+3	90-94	- 0.3	0	3	-0		meist bewölkt		
Bamberg	8	61.5	SE 2	4	1	+3	80-89	- 0	0	8	-2	bis 50 km	" "		
Fürth	8														
München	8	60.4	E 3	≡	0	+3	95-100	- 0	0	7	-0		Zunehm. heiter		

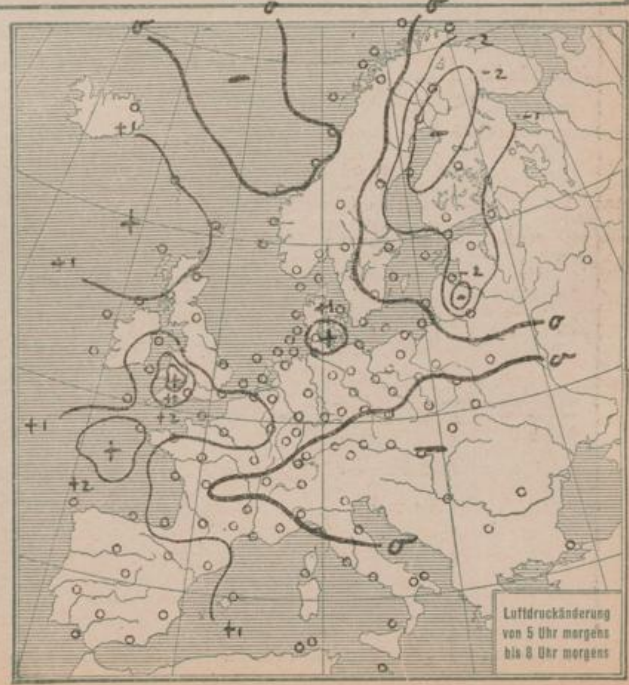
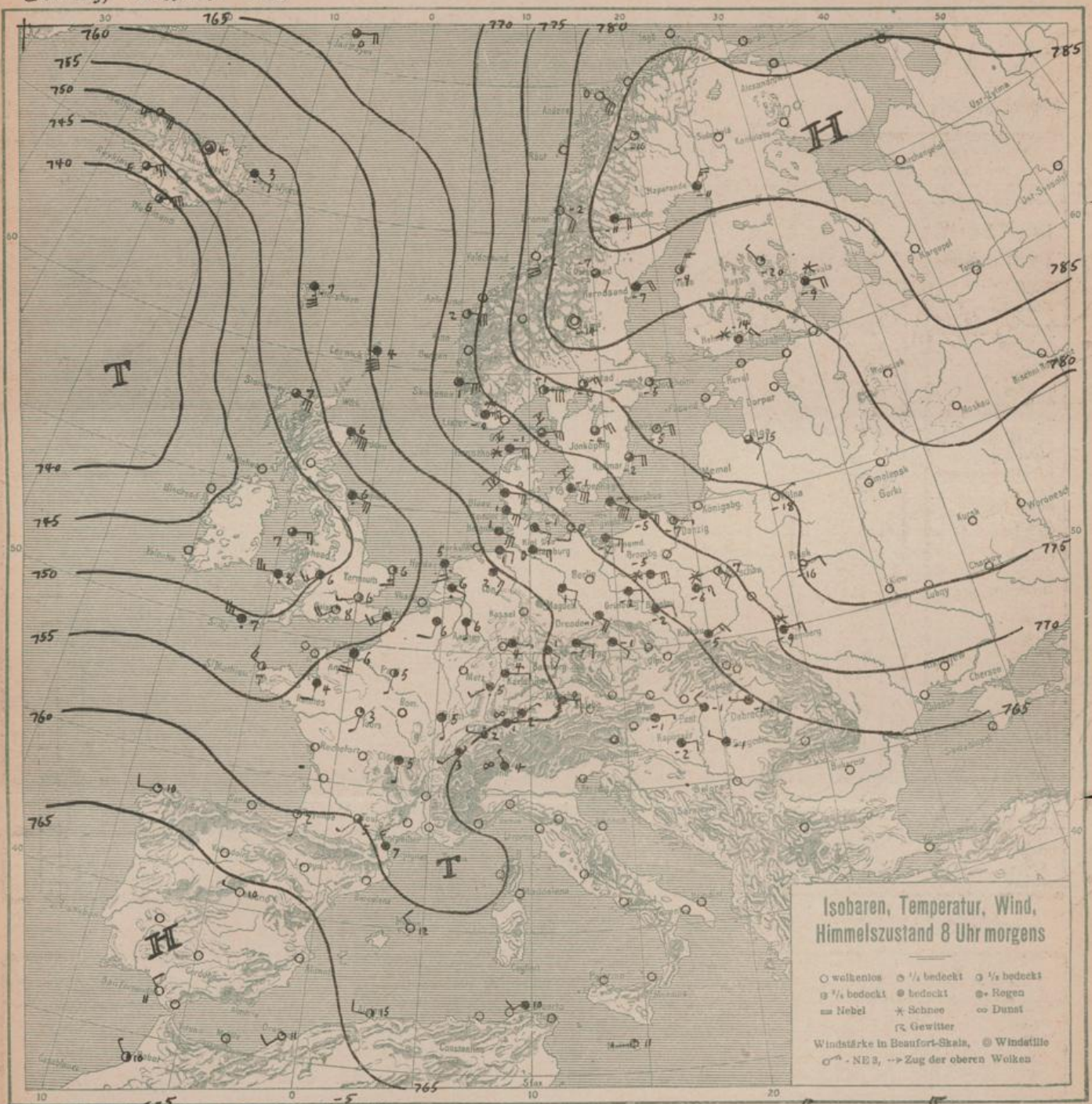
KÜSTENSTATIONEN UND FEUERSCHIFFE

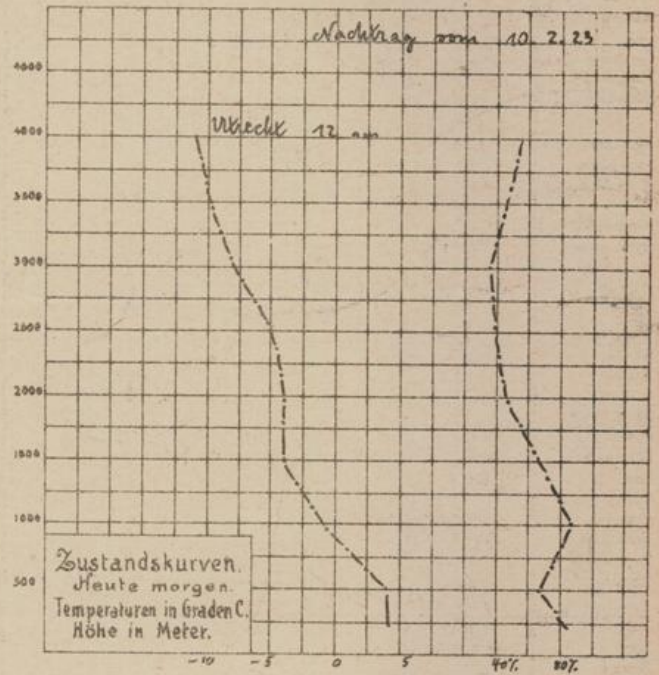
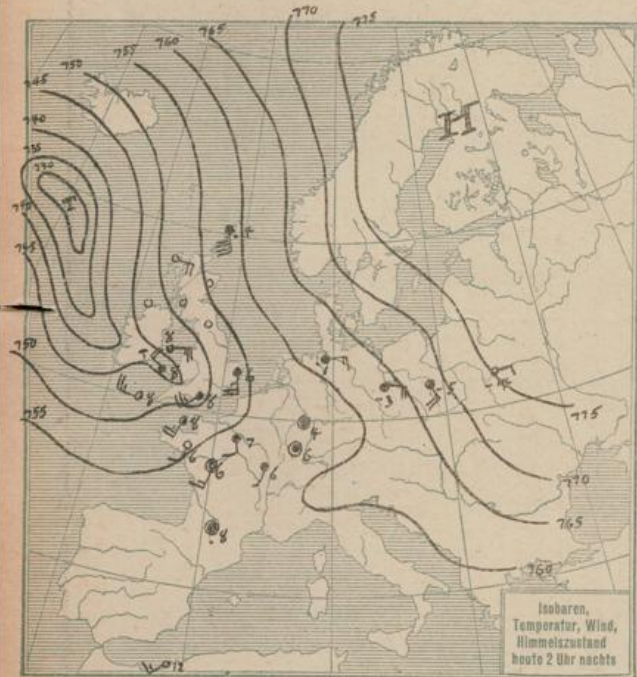
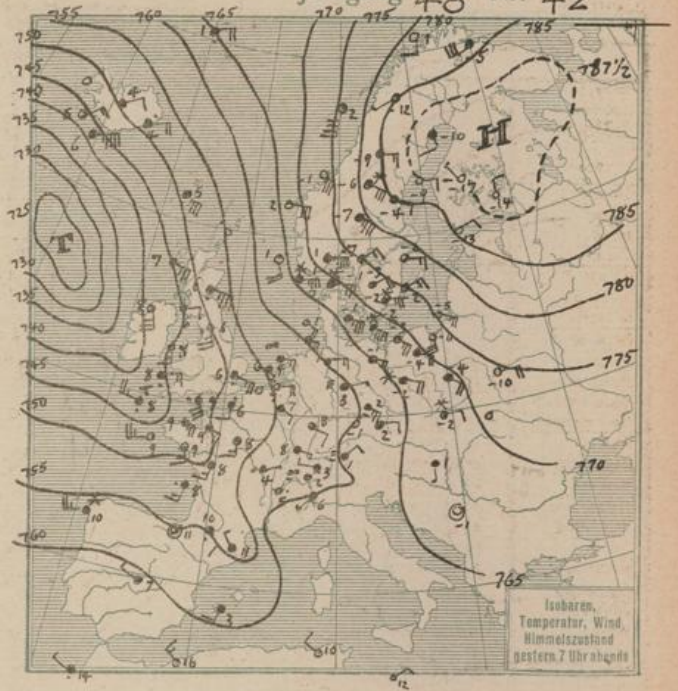
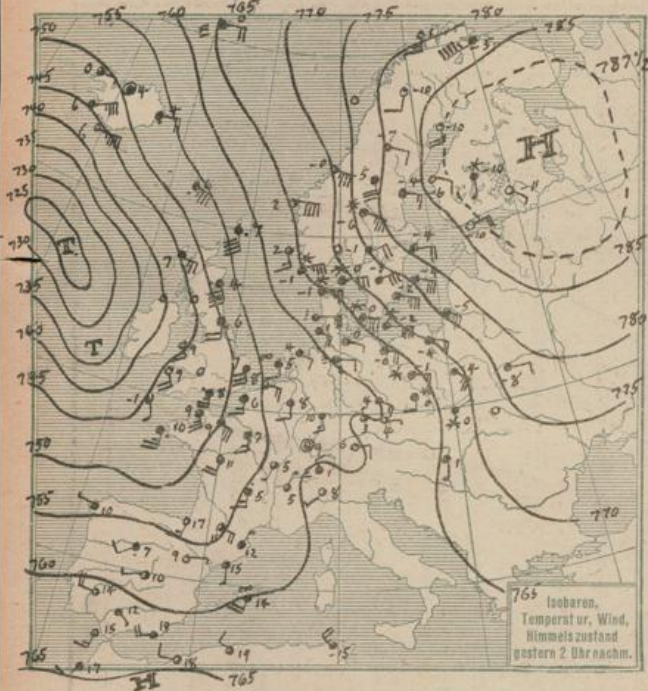
List	3°a: ESE 8, bed., me. dinstig, See 6 3°a: E. 6, bed., abt. dinstig, See 6	Borkumriff
Bülk	3°a: ESE 8, bed., me. dinstig, See 6 3°a: E. 6, bed., abt. dinstig, See 6	Amrumbank
Arkona	3°a: SE 4, bed., * See 11	Adlergrund
Borkum	3°a: 769.1, ESE 6, bedeckt. 3°a: ESE 4, bed., See 6, Bernk. schwach sichtbar, f.T. -1.4°, W.T. 1.2°	

HÖHEN BEOBACHTUNGEN

(Luftdruck der Bergstationen nicht auf Schwere und N—Meeresspiegel reduziert)

STATION	Höhe	HEUTE MORGEN											Bemerkungen		
		Zeit	Luftdruck	Wind	Himmel	Temp.	Feuchtigkeit	Luftdruck Char. u. Wind	Niederschlag	Max.	Min.	Sichtweite		Witterungsverlauf	
Kahler Acker	852	8	690.0	E 4	4	-1	95-100	- 0	0	2	-1		Zunehm. heiter		
Brocken	1148	8	688.6	ESE 5	2	-4	95-100	- 0.2	0	-0	-4		meist bewölkt	*-Decke 115 ctm	
Fichtelberg	1213	8	650.7	SE 5	4	-7	95-100	+ 0.6	0	-1	-5	bis 100 mtr.	" "		
Zugspitze	2964	715	522.9	E 1	3	-10	60-69	+ 0.2	0	-8	-11		" "		
Säntis	2600	730	535.9	W 4	4	-7	-	- 0.5	0	-8	-8		vorm. heiter		
Heiden	800	730													
Sonnbich	3106	730	510.5	N 5	4	-12	60-69	+ 0.5	0	-8	-12				
Schneekoppe	1603	703													
STATION	Seehöhe	Zeit	Boden	200	500	1000	1500	2000	2500	3000	3500	4000	4500	5000	Bemerkungen
Einhausberg	122 m	7 ^h 30	ENE 5	E 9	E 5 9	E 5 9									Sicht 2 km
laun(Amberg)		2 ^h 2	SE 5 10	SE 10 15	SE	SE	SE	SE	SE	SE 10					
Amisio		10 ^h 2	WSW 7	N	SW 6	SW 17	SW 16			SE 10					
Streckholm		8 ^h 2	E 8	ESE 11	E 10	E 10	E 10			ESE 9				E 10	
Nancy		10 ^h 2			NW 4	NW 5	WS	WSW 6		WSW 10				SW 10	
Amisus		10 ^h 2			WS	W 3	WSW 7	WSW 9		WSW 10				SW 10	
Cherbourg		10 ^h 2			WSW 11	WSW 11	WSW 11	WSW 11		WSW 12				SW 14	
Nachtrag zum 10. Februar 1923															
De. Bilt		12 ^h mts		85%	65%	85%	65%	45%		25%				55%	





ALLGEMEINE ÜBERSICHT 8 Uhr morgens: Sonntag, 11. Februar 1923

Die kräftige Anticyklone im N^o hat ihren Kern noch weiter nordwärts verlagert, der höchste Luftdruck dürfte heute über Lappland und dem angrenzenden Teil des Eismees zu suchen sein. An ihrer Südseite hat sich ein Fallgebiet über Finnland herausgebildet. Ueberhaupt ist über dem ganzen Osten fallende Tendenz, über dem Westen steigende Tendenz zu konstatieren, so daß zunächst eine Abschwächung des Druckgradienten die Folge sein muß. Die tiefe atlantische Depression füllt sich an Ort und Stelle langsam auf, auf ihrer Südseite sendet sie ständig Ausläufer gegen den Kontinent, die über England kräftige Niederschläge hervorbringen, ohne jedoch die warme atlantische Luft über der Mitte des Kontinentes weiter ostwärts transportieren zu können. Ein kräftiger Temperatur-sprung ist auch heute wieder zwischen Rhein und Elbe zu erkennen.

WETTERAUSSICHTEN AN DER DEUTSCHEN KÜSTE für Montag, 12. Februar 1923

- NORDSEE: Mäßige bis frische Ostwinde, wolkig bis trübe, Dunst oder Nebel, kälter, trocken.
- westl. OSTSEE: Schwache bis mäßige Ostwinde, heiter bis wolkig, kälter, trocken.
- östl. OSTSEE: (Wetterwarte Königsberg) Abflauen der südöstlichen Winde, sonst keine wesentliche Sturmwarnungen: Witterungsänderung.

STATION	MORGEN								STATION	MORGEN										
	Luftdruck	Wind	Himmel	Temp.	Luftdruck Char. u. And.	Niederdruck	Max	Min		Bemerkung	See	Luftdruck	Wind	Himmel	Temp.	Luftdruck Char. u. And.	Niederdruck	Max	Min	Bemerkung
Wien										Madrid	66-W	1	0	10	+1.0					
Salzburg										La Coruña	67.0	W	2	1	10	+1.0				
Klagenfurt										San Fernando	62-N	2	0	11	+1.0					
Zürich	63.8	NE	1	0	1	-0.5	0	0		Alanon	61-N	2	0	12	0					
Bern	59.9	W	1	2	-0.5	0	2		Amerikanische Beobachtungen v. 2 ^{te} Nacht											
Genf	59.6	SW	1	3	-0.5	0	2		Seydny	58-W	2			59-0	2					
Lugano	61.2	NW	1	4	-0.5	0	2		Father Point	58-W	5			64-NE	2					
Heider	62.9	SSE	3	5	+0.5	-		0	Ferry Point	62-N	1			65-W	1					
Vilssingen	58.5	SE	2	4	+0.5	-	9	5	White River	63-N	0			65-W	3					
Utrecht	67.5	E	5	4	-1	0	-		Winnipeg	65-SE	2			68-SE	1					
Kopenhagen	70.3	E	5	3	0	-	-		La Paz	68-S	W	1		59-N	1					
Skagen	67.0	E	5	4	-1	0	-		Nantucket	67-W	2			63-SE	1					
Hanstholm	63.8	E	5	4	0	-	-		Washington	67-S	1			63-NW	1					
Blaavandshuk	67.8	SE	9	4	-3	+0.5	-		Bermuda	65-NW	1			60-SE	2					
Hammershus	66.6	SW	1	1	-16	0	-11	-17	Key West	70-S	W	1		69-SE	1					
Haparanda	60.7	E	4	4	-11	0	-9	-12	Little Rock	63-E	1			63-W	1					
Stensele	62.2	E	4	3	-7	0	-6	-7	Rochefort	60.7	S	1	1	2	+0.9	0	11	2		
Oestersund	62.5	NE	4	3	-7	-1.0	0	-	Bayonne	59.1	SSW	1	2	5	+0.6	3	11	3		
Hernösand	60.5	SE	0	0	-14	0	-7	-14	Bordeaux	57.8	SSE	1	4	5	+0.2	4	7	5		
Sarna	71.2	ENE	3	3	-6	0	-2	-6	Dijon	57.8	SW	3	4	6	+1.3	2	8	5		
Karlstad	78.5	E	2	1	-5	0	-3	-6	Calais	59.0	Stille	0	5	7	+0.3	8	7	5		
Stockholm	74.1	ENE	5	0	-4	0	-1	-4	Limoges Lyons	58.8	W	3	2	7	+2.1	3	10	7		
Jönköping	73.2	E	4	3	-2	0	1	-	St. Matthes Drees											
Wisby	63.3	Stille	2	0	+0.9	2			Montpellier	58.9	S	1	2	5	+1.2	1	4	5		
Kalmar	63.3	Stille	2	0	+0.9	2			Paris	58.9	S	1	2	5	+1.2	1	4	5		
Spitzbergen	72.3	SSE	6	0	-2	-0.4	0		Rennes	58.9	S	2	4	4	+0.7	2	12	4		
Jungö	68.8	E	2	2	-2	+0.8	0		Strassburg	58.2	SW	1	0	5	0	1	7	4		
Thomsö N. u. S. u. G.	67.6	E	7	4	-0	+0.9	0		Toulouse	60.3	SW	1	2	5	0	1	12	4		
Aalesund Volden	79.8	SW	4	4	1	0	0		Tours	58.3	SW	1	1	3	+0.7	1	12	3		
Öne Utsu	80.5	Stille	0	0	-14	0	0		Brusel	56.9	SSW	2	4	6	+0.1					
Andenes l. u. r.	79.8	SW	4	4	1	0	0		Amiens											
Bergen l. u. r.	80.5	SE	6	0	0	0	0		Cosmo Porguina	59.3	NW	3	4	7	+0.7			6		
Bronno Andenes	78.3	S	6	1	2	+0.4	0		Le Havre	55.5	S	4	4	6	+1.0	1	10	6		
Vardö	72.0	S	4	4	-8	0	-10		Mariagnanne	56.2	WNW	2	0	9	-0.7	4	10	7		
Skudenes Röst	66.0	E	4	3	0	-0.4	1		Metz Nancy	57.7	WNW	2	4	5	+0.9	2	7	5		
Dombås	74.2	E	6	2	-1	-0.4	-		Abbsville	55.4	Stille	0	4	5	+0.7	1	12	5		
Jam Mayen	78.8	SE	4	0	-2	-	0		Clermont	58.2	S	1	4	5	-0.2	0	9			
Färder	68.9	NE	3	4	-14	-1.0	0	9	-15	Argentan	56.1	Stille	1	4	7	+1.5	1	13	3	
Wärna Bronnö	81.9	E	4	4	-9	0	9	-15	Lerwick	61.0	SSE	8	0	4	+1.0					
Helsingfors	86.7	NW	1	1	-20	-1.0	0	-	Renfrew											
Sordavala	81.7	NNE	3	2	-9	-2.0	0	9	-15	Eskdalemuir										
Kuopio										Cranwell	52.5	W	0	5	7	+0.8	15			6
Vasa										Scilly	51.3	SE	5	0	6	0	6			5
Sodankylä										Tynemouth	49.4	W	5	0	8	+1.2	27			5
Reval										Pembroke	52.2	WSW	1	2	6	+1.5	8		6	
Dorpat										Croydon	55.3	SE	7	0	6	+0.8	10			7
Filsand										Aberdeen										
Hungerburg										Valencia										
Posen	66.1	E	5	4	-5	+0.3	12	0	-4	Guernsey										
Warschau	67.9	E	3	4	-6	-0.2	12	-2	-6	Stomoway	50.8	SE	6	3	7	+1.5	0			4
Lodz										Holyhead	46.3	E	3	3	7	+1.2	10			2
Lublin										Yarmouth	54.4	S	3	2	6	+0.5	5			4
Krakau	65.5	ENE	3	4	-5	-0.8	1	0	-3	Blackisd										
Lemberg	62.8	E	3	2	-9	0	0	-1	-6	Ross on Wye	50.1	SW	3	4	6	+3.0	11		5	
Bromberg	75.4	E	2	0	-16	0	0	-7	-6	Calshot	52.8	SW	4	1	3	+1.5	7			0
Pinsk										Jersey										
Białystok	62.4	SE	1	4	-1	0	1	0	-1	Donaghadee	43.6	SSE	4	0	7	+0.4	2			3
Prag	61.9	E	2	9	-1	0	0	-1	-1	Birr castle	41.8	SSE	1	2	2	-	0			2
Eger										Thorshavn	53.0	SE	7	0	7	+1.0				
Prerau										Seydisfjordi	62.0	EE	1	0	3	-	0			
Nagasaki	64.9	ENE	1	4	-1	-0.5	0	0	-1	Akaroyri	60.4	Stille	3	4	7	-0.5				
Osaka										Salfjörð	49.5	SE	5	3	4	-0.5				
Budapest	64.3	WNW	4	-1	-0.4	0	2	-1	Hagfjörð	41.1	E	5	3	5	-2.0					
Kaposvar	67.0	E	2	4	-2	-0.4	1	-2	Vestmannaey	37.7	E	9	3	5	-0.5					
Szeged	64.8	WNW	4	-1	0	0	2	-1	Tanger	68.7	NW	1	2	12	+1.0	18	18	11		
Debreczen	64.1	W	1	4	-1	-1.3	0	5	-2	Rabat	67.6	NW	1	2	10	+0.7	11	19	9	
Stowbetsky	63.0	E	1	4	-1	0	3	-2	Agadir	60.4	Stille	2	14	14	-0.3	0	18	17		
Belgrad										Foz	63.9	W	2	4	9	+0.6	14	17	9	
Malta	64.1	W	1	1	11	+0.5				Oran	67.8	SW	2	1	11	+1.2				

Schiffsmeldungen.

	Bratte	Länge	Luftdr.	Wind	Bedeckungen	Temp.	Luft.	Wasser	Sicht
11. Febr.	Za	48.7 N	21.5 W	53.1	W 6	2/10	7.2	10.0	0.10 km
	Za	51.1 N	14.2 W	46.3	WNW 7	0 - behaun	9.4	10.0	0.20 "
	Za	55.5 N	0.3 E	53.8	SE 8	1 - "	6.8	7.2	0.20 "
	Za	59.3 N	8.6 W	52.3	SSE 8	10/10 -	7.4	8.4	0.10 "
	Za	58.9 N	9.9 W	42.0	S 7	2/10	9.2	9.0	0.50 "
	8a	59.2 N	8.5 W	50.8	SE 2	5/10	8.6	9.0	0.50 "

STATION	NACHMITTAG				ABEND				STATION	NACHMITTAG				ABEND								
	Luftdr.	Wind	Himmel	Temp.	Luftdruck Char. u. Abend	Luftdr.	Wind	Himmel		Temp.	Luftdr.	Wind	Himmel	Temp.	Luftdruck Char. u. Abend							
Wien										Tanger	642	SW 2	14	+0.5	644	SW 2	14	+0.6				
Salzburg										Panama	648	SW 2	17	-0.2	650	SW 1	14	+0.7				
Klagenfurt										Agadir	676	NW 1	2	18	0	652	NW 1	15	+0.2			
Zürich	607	NW 3	3	1	-1.0	610	NE 1	0	2	0	Fes	645	W 7	4	17	-1.0	658	W 4	2	12	+0.9	
Bern	596	E 1	2	4	-1.0	601	W 1	0	3	0	Oran	640	W 2	3	18	-1.0	638	NW 3	1	16	+0.8	
Genf	598	NNE 1	3	5	-1.5	605	NNE 1	4	5	0	Alger	621	NW 3	3	19	-1.2	605	NE 2	1	12	+1.3	
Lugano	629	SW 1	2	8	-0.5	617	SW 1	4	6	0	Maha	580	WSW 1	2	10	-0.5	608	WSW 1	4	7	+1.4	
Helfer	565	SE 2	3	5	-1.0	562	SE 2	4	6	0	La Coruña	545	W 1	2	10	+1.0	572	WSW 5	10	+1.7		
Villingen	603	ESE 3	3	8	-1.0					Sau Fernand	636	S 3	3	18	+1.3							
Ulrecht	587	ESE 3	3	8	-0.5	587	ESE 4	3	7	0	Barcelona	577	SE 1	3	15	-0.7						
Kopenhagen	661	ESE 7	4	0	0	668	ESE 7	4	-1	+1.0	Valladolid	673	SW 6	4	7	+0.4						
Skagen	673	E 6	4	0	0	673	ESE 6	4	-1	+0.5	Rochefort						572	SSW 3	4	8	+1.2	
Hansholm	644	E 4	3	-1	0	62					Bayonne	594	SSW 3	2	17	-0.1	562	SE 2	3	11	+0.9	
Blaswandshuk	610	ESE 5	4	1	0	625	SSE 4	3	1	+0.5	Bordeaux	528	SE 2	3	18	-0.7	551	NE 1	4	9	0	
Hammershus	653	ESE 8	4	-2	0	665	ESE 8	4	-2	+0.0	Dijon	578	SW 1	3	8	-0.9	621	ESE 1	4	4	+0.1	
Abisko	872	SSW 2	1	-10	+1.0	850	SW 1	1	-12	-1.0	Calais	528	S 3	4	6	-1.3	514	S 2	4	6	+0.1	
Nororanda	863	SSE 1	1	-10	+1.0	890	SSE 2	4	-10	0	Limoges	461	S 5	4	10	-1.1	534	S 2	4	9	0	
Slensele	848	ESE 2	4	-7	+0.5	864	E 3	4	-9	+0.8	St. Mathieu						466	W 5	2	9	+2.0	
Östersund	789	SSE 6	4	-5	+0.0	810	SE 6	4	-6	+0.5	Montpellier						528	SSW 3	4	8	+0.1	
Herröland	823	ESE 3	4	-4	+0.5	832	ESE 2	4	-4	+0.5	Paris	528	SSW 3	4	7	-1.5	535	S 3	4	8	+0.1	
Särna	765	SE 7	4	-6	+0.5	778	SE 7	4	-7	+0.5	Rennes	497	S 5	4	11	-1.1	495	SSE 3	3	9	+0.2	
Karlstad	728	ESE 4	2	-1	0	757	ESE 3	4	-3	+1.0	Straßburg	581	Stille	3	9	-1.1	563	Stille	3	6	+0.9	
Stockholm	776	E 4	4	-4	+1.0	784	E 3	3	-2	+1.0	Toulouse	570	ESE 4	3	11	-0.9	558	SE 2	4	10	+1.1	
Jönköping	718	ESE 6	4	-3	+0.5	731	ESE 4	4	-3	+1.0	Tours	627	SSW 4	3	11	-0.4	580	SSW 3	4	8	+0.8	
Wisby	748	ESE 6	4	-4	+1.0	750	NE 3	3	-2	+1.0	Clarmont	570	S 3	4	5	+0.3	554	S 2	4	8	-0.3	
Kälmar	714	ESE 7	4	-2	+0.5	722	E 5	4	-2	+0.5	Amiens											
Spitzbergen	674	S 3	1	3	+2.3	700	SSE 4	3	2	+2.6	Le Havre	504	SE 5	3	9	-1.1	502	SE 4	4	9	+0.8	
Jinö	783	S 3	1	1	+3.8	800	S 2	0	1	+1.9	Perpignan	553	NNE 1	4	12	-1.1	558	NW 1	4	11	+1.3	
Thomsö Myrby	643	NW 2	1	-18	+1.5	681	N 3	3	-12	+2.5	Mété Nauru						578	NW 1	4	6	+0.2	
Aalesund Vågå	700	ESE 7	1	0	0	713	SE 7	0	-1	+1.5	Argentan	508	SSE 4	3	11	-1.1	618	SSW 4	4	8	+0.9	
Oslo Kinn	653	E 5	3	2	+1.5	659	ESE 6	1	2	+0.9	Abba'ville	619	SE 5	3	6	-1.1						
Ålesund Lilla	663	E 7	4	-1	0	656	E 7	4	-1	+0.8	Agaccio						632	Stille	4	11	+0.5	
Bergen Brønnøysund	743	SSW 3	4	2	+1.9	765	SW 3	4	2	+1.9	Marignane						578	SE 4	4	11	+0.5	
Birdö	808	SW 9	1	-5	+0.8	788	S 8	1	2	+0.9	Lerwick	578	NSE 8	0	7	0						
Skudenes						827	SW 6	3	-5	-0.3	Renfrew						470	E 2	8	0	+0.8	
Dombås	697	S 5	4	-6	+0.8	764	S 5	4	-6	+0.8	Eskaelmuir											
Oslo Mønst	665	ESE 4	3	8	0	668	E 8	1	0	0	Cranwell	496	SSE 6	4	7	-1.2	506	SSE 4	4	6	+0.8	
Färder	718	E 6	4	-1	0	724	E 7	4	-1	+1.2	Scilly	457	ESE 1	3	-1	-0.9	432	NW 5	4	8	-0.7	
Ulvis	644	ESE 3	3	2	+0.4	646	SSE 4	1	1	+1.2	Tynemouth	436	S 4	4	6	-1.2	455	SSW 5	4	6	-0.1	
Helsingfors	860	ESE 4	0	-10	+0.5	858	ESE 2	0	-13	0	Penbrake	453	SSE 4	1	9	+0.8	452	E 5	4	3	-0.4	
Sordavala	873	SE 1	0	-11	-1.5	847	N 2	0	-14	-1.5	Croydon	505	SSE 4	4	6	-1.2	526	SSE 4	4	7	0	
Kuopio	838	S 1	4	-10	0	876	NE 4	0	-17	-1.0	Aberdeen	517	SE 8	4	4	-0.8	513	SE 7	4	6	+0.4	
Vasa	848	ESE 2	0	-6	+0.5	854	ESE 2	0	-9	+0.5	Valencia											
Sodankylä											Guernsey	476	SSE 8	3	9	0						
Reval											Stornoway	447	SE 5	4	7	-0.8	445	SE 5	4	7	0	
Dorpat											Holyhead	444	SSE 3	3	9	-0.4	463	SE 3	1	8	+0.3	
Filsand											Yarmouth	585	SSE 6	4	7	-0.8	635	SE 5	4	6	-0.4	
Hungerburg											Blackrod											
Posen	641	ESE 3	4	-1	+0.2	670	ESE 4	4	-2	+0.3	Ross on Wye	474	S 3	4	6	+0.5	474	SE 3	4	3	0	
Warschau	642	SE 5	4	-4	0	690	SE 4	4	-4	+0.2	Calshot	480	S 5	4	8	-0.8	482	SSE 6	4	9	-	
Lodz	664	SE 5	4	-3	-0.2	676	SE 5	4	-4	+0.3	Yersey						472	SE 5	4	9	-0.4	
Lublin											Danaghedec	440	SSE 3	4	7	+0.8						
Krakau	660	NE 1	4	0	+0.4	663	E 2	4	-2	0	Malinhead						448	SE 6	2	8	+1.5	
Lemberg											Thornoway	530	SE 7	4	6	0	623	SE 7	4	8	-0.5	
Bromberg											Styrbjerg	530	E 4	4	+0.5	530	E 4	4	8	0		
Pinsk	760	E 3	4	-8	0	750	E 4	0	-10	+0.5	Åkersberg	524	Stille	4	4	-0.5	522	E 2	4	4	+0.3	
Prag	622	E 1	3	4	-0.5	628	ESE 2	4	2	+0.5	Storfjord	443	ESE 1	3	0	0						
Eger	613	NW 1	3	3	-0.3	648	NE 2	0	-1	+2.3	Reykjavik	453	ESE 7	4	6	-1.0	438	ESE 3	3	5	-0.3	
Köpenham	677	S 1	4	2	0	676	ESE 3	0	0	0	Vestmanna	416	E 9	3	6	+1.5	413	E 9	4	6	+1.0	
Ömütz	653	S 2	4	-2	0	651	SSE 1	4	-1	0	Baragea	574	E 1	9	0	-0.5						
Budapest	468	S 1	4	1	0	703	S 1	4	1	0	Maha	578	SSW 4	4	14	-0.8	577	SSW 4	4	13	-0.8	
Constanța	570	W 3	3	10	-0.3						Budagea	602	W 4	2	14	+0.5						
Bizerta	622	NW 3	3	15	-0.3	633	NW 2	1	10	+0.8	Cardoba	613	SE 1	4	12	-0.5						
Bon Demb.	646	Stille	2	23	-1.2	619	SW 2	4	14	+0.8	Alicante	516	SSW 3	7	20	+1.2						
											Topuan	601	SW 4	3	15	+0.2						
											Almaraz	611	SW 4	3	19	-0.5						
											Boyard						618	Stille	0	-1	0	

BEOBSACHTUNGEN VON 2 UHR NACHTS

STATION	Luftdr.	Wind	Himmel	Temp.	Luftdruck Char. u. Abend	Bemerkungen	STATION	Luftdr.	Wind	Himmel	Temp.	Luftdruck Char. u. Abend	Bemerkungen
Hamburg	627	E 3	4	1	+0.2		Holyhead	438	E 5	4	8	-0.4	
Lerwick	570	SSE 9	4	4	+0.5		Yarmouth	505	S 4	4	6	0	
Loith	506	SE 3	4	6	+0.8		Calshot	495	SW 5	4	8	+1.2	
Cranwell	504	SE 4	4	6	0		Oran	601	SW 3	2	12	0	
Scilly	488	W 5	2	8	+1.5		Posen	659	ESE 4	4	-3	+0.3	
Malinhead	462	SE 3	3	7	+0.8		Warschau	707	SSE 4	4	-5	0	
Penbrake	483	NW 4	4	8	+1.5		Pinsk	764	E 2	0	-14	0	
Croydon	508	S 3	4	7	0		Bojdaay	584	SW 2	1	8	+1.0	
Wick	525	SE 8	4	12	+1.5		Paris	572	SSE 2	4	7	+1.4	
Guernsey	512	SSW 5	2	8	+1.5		Toulouse	594	Stille	4	8	+0.7	
Stornoway	490	ESE 4	0	-	+1.5		Tours	503	SSW 3	0	6	+1.3	

Schiffsmeldungen

	Breite	Länge	Luftdr.	Wind	Wasser	Sichtbar
10 Febr.	44° N	18.1W	403	NW 6	10.6	bis 20 km
	49.0W	07 E	60.6	ESE 3	5.8	" 10 "
	58.4W	14.0W	31.3	ESE 3	9.6	" 10 "
	59.4W	17W	56.8	SE 9	5.8	" 10 "
	58.6W	127W	27.6	SE 8	9.6	" 20 "
	48.9W	197W	45.6	NW 7	7.8	" 10 "