

DEUTSCHE SEEWARTE WETTERBERICHT.

JAHRGANG 48 Nr. 44

Dienstag, 13. Februar 1923

Mittleuropäische Zeit. Luftdruck reduziert auf 0° Temperatur, N-Meeresspiegel, Schwere in 45° Breite. Temperatur in Grad Celsius.
Windstärke nach Beaufortskala (12 = Orkan). Wolken: 0 = wolkenlos, 1 = 1/4 bedeckt, 2 = 1/2 bedeckt, 3 = 3/4 bedeckt, 4 = bedeckt,
• = Regen, * = Schnee, ∞ = Dunst, ≡ = Nebel, ⚡ = Gewitter.

DEUTSCHE STATIONEN	HEUTE MORGEN														
	Zeit	Luftdruck	Wind	Himmel	Temp.	Abw. v. Mittel	Feuch- tigkeit	Luftdruck Char. u. Änd.	Nieder- schlag	Max.	Min.	Sichtweite	Witterungsverlauf	Bemerkungen	See
Borkum	8	765.7	E 5	1	-1	-2	80-89	0	0	2	-2		meist bewölkt		3
Wilhelmshaven	8	70.0	E 5	1	-8	-8	70-70	+0.4	0	-0	-8		" "		
Cuxhaven-Altensande	8	70.2	ESE 3	2	-8	-	80-84	0	9	-2	-5		" "		
Helgoland	8	73.7	SE 5	3	-4	-5							" "		4
Kielum	8	77.1	SE 4	2	-4	-5	70-79	+0.5	0	-0	-		" "		
Bremen	8	69.5	E 4	4	-6	-	90-94	0	0	0	-6		" "		
Hamburg	8	71.0	E 4	1	-8	-8	74%	+0.9	0	-1	-8	bis 4 Km	" "	Bad. Min. - 8.8°	
Gr. Borsstel	8		E 3	1	-8	-			0	-2	-9		" "		
Kiel	8	71.9	ESE 2	4	-6	-6	80-89	+0.5	0	-2	-7		z. Teil, heiter		
Westrum-Warhennküde	8	72.5	ESE 2	4	-6	-7	80-89	+0.3	0	-1	-8		" "		
Swinemünde	8												" "		
Hügelwälder münde	8	72.8	ESE 3	4	-8	-6	70-79	-0.1	0	-2	-10		vorw. "		1
Danzig	8												" "		
Königsberg	8	73.9	WSW 4	*	-8	-9	80-89	-0.5	-	-6	-12	" 1 Km	z. Teil, "		
Memel	8	76.8	SE 3	4	-9	-6	80-89	0	0	-6	-13		meist bewölkt	* - Hochw.	
Aachen	8	64.8	ENE 4	4	2	0	95-100	+0.1	*	7	2	" 1 "	vorw. Niederschl.		
Löningen	8	68.3	E 3	3	-5	-	70-79	-	0	2	-5		meist bewölkt		
Kassel	7.26												" "		
Magdeburg	8	70.0	ENE 3	*	-7	-6	80-89	+0.2	*	-2	-7		" "		
Dresden	8.08	69.5	ENE 4	∞	-7	-8	80-89	+0.3	*	-3	-9	bis 10. 5 Km u. bis 2.0 Km	nach Niederschl.		
Berlin	8												" "	Bad. Min.	
Grünberg i/Sch.	8	70.2	E 2	4	-8	-5	80-89	-0.1	0	-4	-10		z. Teil, heiter		
Breslau	8	70.4	ESE 6	1	-8	-6	70-79	0	*	-4	-11		" "		
Frankfurt a/M.	8	68.5	NNE 1	4	1	+1	90-94	+0.9	*	3	0		nach Niederschl.		
Mainz	8												" "		
Karlsruhe	7.26	65.1	N 1	4	1	+1	80-89	-	0	*	1		" "		
Friedrichshafen	8	68.0	NE 1	4	1	+1	95-100	-	0	2	3		" "	nach Schnee *	
Bamberg	8	66.6	E 1	∞	-2	0	90-94	+0.6	*	2	-2	" 10 "	meist bewölkt		
Fürth	8												" "		
München	8	65.5	S 3	4	-1	+2	75-100	-	0	2	-0	-3		nach Niederschl.	

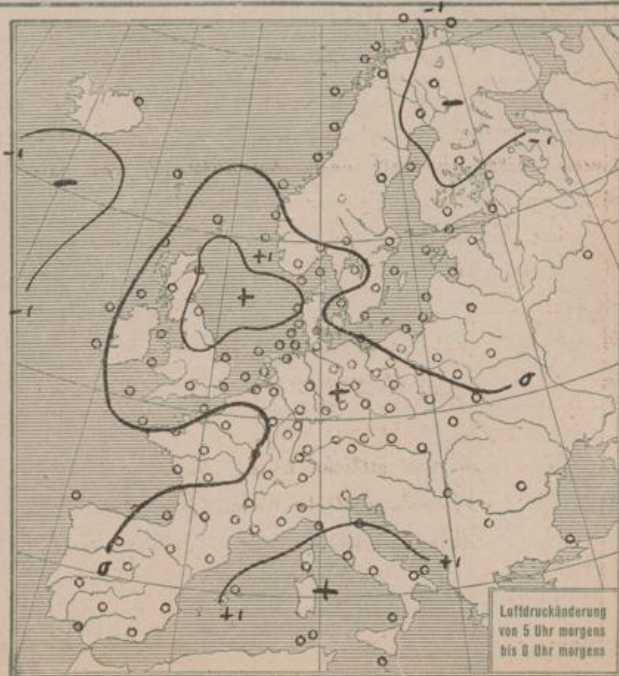
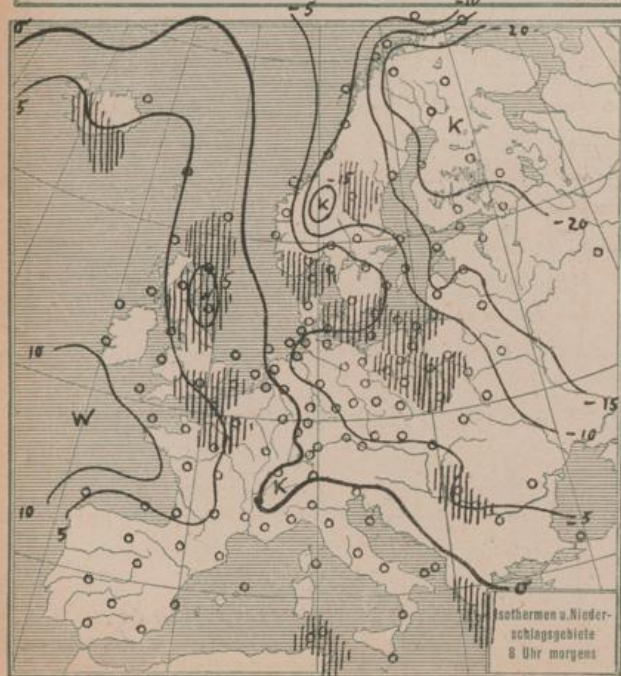
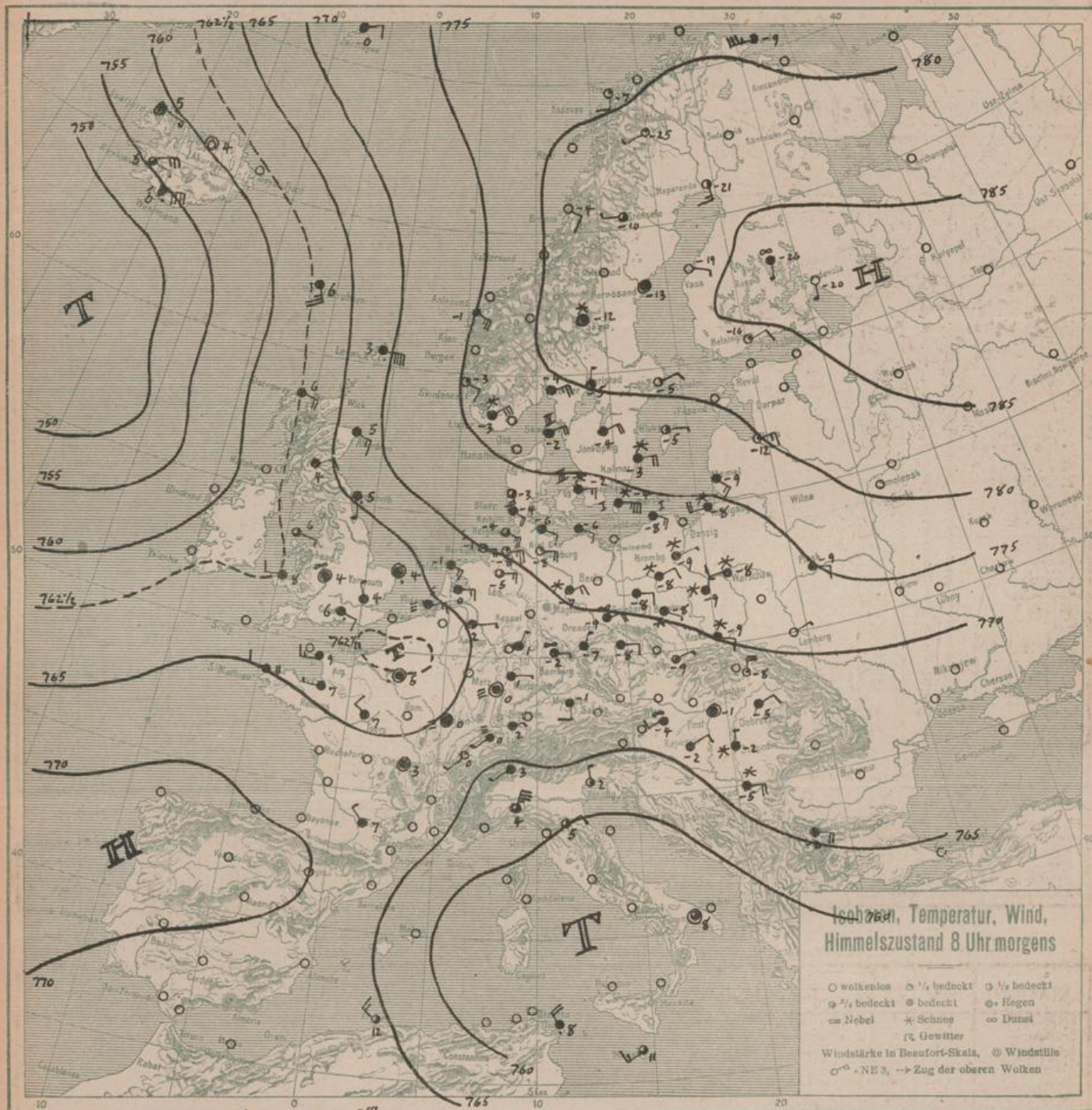
KÜSTENSTATIONEN UND FEUERSCHIFFE

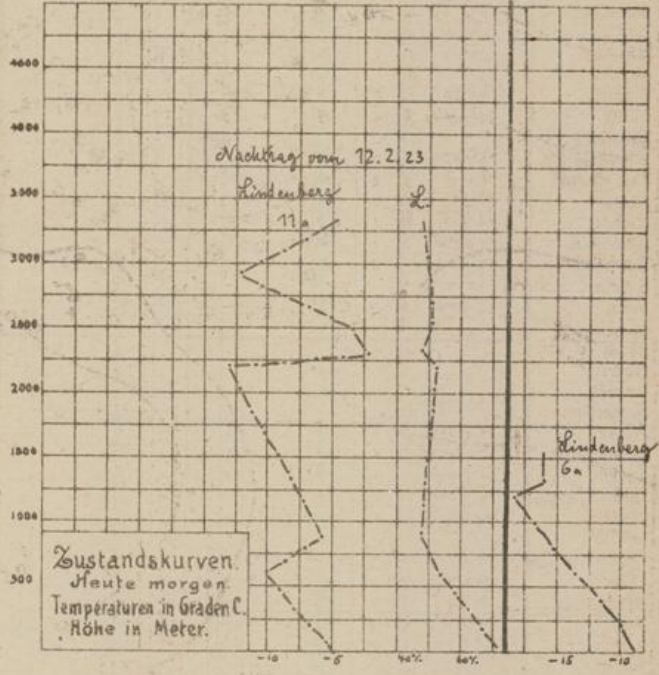
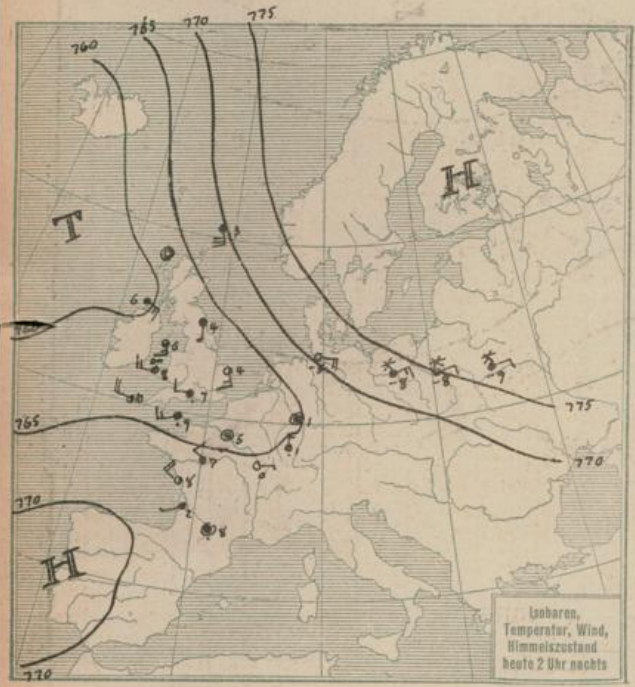
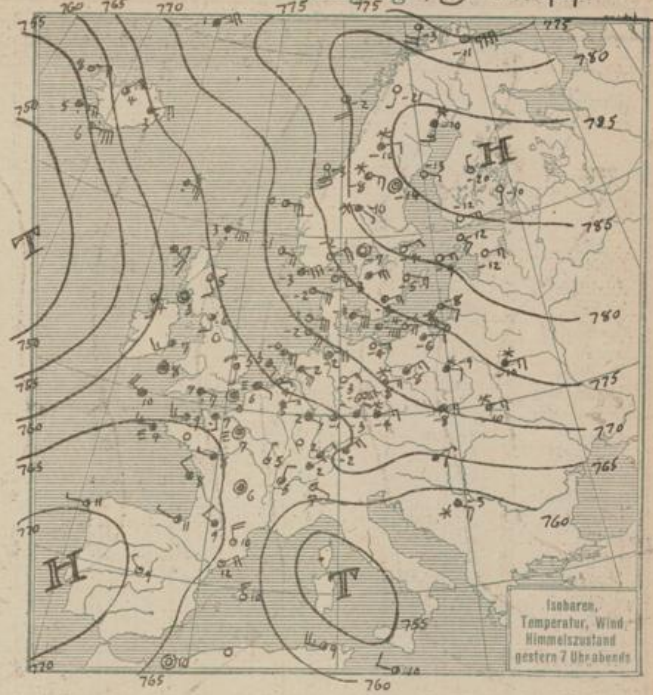
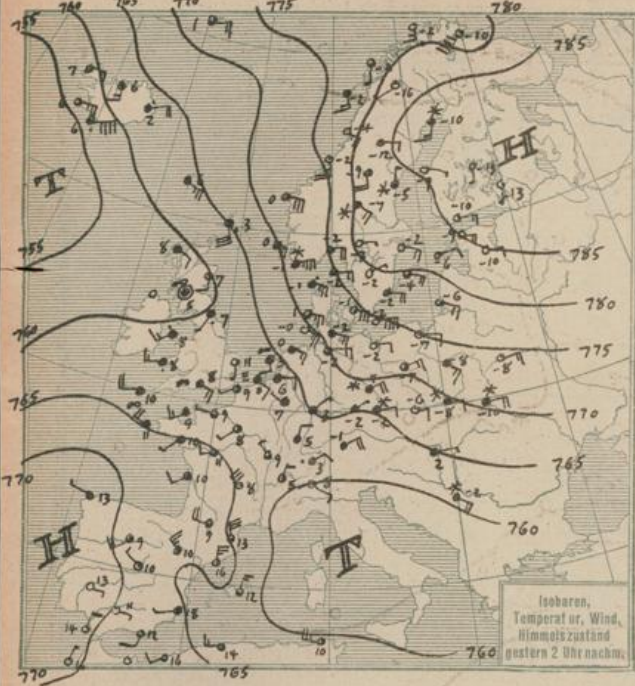
List	5A ESE 7-9 * 900	5A ESE 7-9 * 900	Borkumriff	8A 67.2 586 * 0 -1 W-T 3.5 588 8
Bülk	5A ESE 7-9 * 900	5A ESE 7-9 * 900	Amrumbank	8A 58.6 * 3 500 4-T W-T
Arlkond	6A ESE 8 * 900	6A ESE 8 * 900	Adlergrund	E 3 See 3 Still 4 See W-T 0.5 // 11A ESE 3 & See 3 E-T 2.8 W-T 2.8
Adelshafen	7A ESE 5 * 900	7A ESE 5 * 900		

HÖHEN BEOBSACHTUNGEN

(Luftdruck der Bergstationen nicht auf Schwere und N-Meeresspiegel reduziert)

STATION	Höhe	HEUTE MORGEN													
		Zeit	Luftdruck	Wind	Himmel	Temp.	Feuch- tigkeit	Luftdruck Char. u. Änd.	Nieder- schlag	Max.	Min.	Sichtweite	Witterungsverlauf	Bemerkungen	
Kahler Asten	832	8	6 88.6	SW 3	∞	-6	95-100	0	0	-1	-8		meist bewölkt		
Brocken	1148	8	6 42.9	SE 1	1	-11	90-94	-	0	-7	-11		" "	15 Km * - D.	
Fichtelberg	1213	8	6 55.0	WNW 2	∞	-10	95-100	+0.8	1	-8	-9	bis 200 m	nach Niederschl.		
Zugspitze	2964	7.15	6 23.1	N 5	*	-14	95-100	-	0	-11	-15		" "		
Santia	2500	7.40	6 58.0	WNW 2	*	-11		+0.5	4		-11		" "		
Heiden	800	7.40											" "		
Sonnblick	3106	7.52											" "		
Schneekoppe	1603	7.05											" "		
STATION	Seehöhe	Zeit	Boden	200	500	1000	1500	2000	2500	3000	3500	4000	4500	5000	Bemerkungen
Hamburg (V. d. B.)	17m	9a	E 6	E 7 N 7	E 11	E 7 S 15	E 7 S 12								Wolken 900m Sichtw. b. 10 Km
Altensande	37m	9a	ESE 6	E 7 S 6	E 7 S 9	E 7 N 9	NE 2 E 6	NE 7	NE 7	NE 7	ENE 8	E 2 N 8			" " 20 "
Lindenberg	122m	9a	ENE 4	ENE 5	E 2 N 5	E 5									str. cu, fr-str. " " 10 "
"	"	6a	NE 7 E 4	E 7	E 9	E 7 S 8	E 2 S 8	E 2 S 8	E 2 S 8	E 2 S 8					
Rostock	-	7a	8.11 70.2	*	-12.0 70.2	-16.3 85.2									" " 20 "
Olmütz	-	8a	ENE 1	*	NE 4	NNE 1	WNW 1	SW 2 W 1	*	WSW 4	*	SW 2 W 1			" " 10 "
Rennes	-	6a	W 1	*	W 6	WNW 8	W 7	*	WNW 8						
Tachtrage v. (G. Dörstel)	12. Febr. 23														
Hamburg	17m	11a	E 7 N 6	ESE 4	E 10	ESE 11									Sichtw. bis 20 Km
Lindenberg	122m	11a	10.0 56.1	57	78.2	9.0 80.2	-12.0 81.2	-13.0 82.2	-2.0 88.2	-3.0 80.7	-12.0 80.7	-4.8 88.2			ci, a-str. Sichtw. b. 8 Km
Bremen	-	9a	ESE 7	ESE 7	SE 2 E 9										str. " " 10 "
Abisko	-	11a	*	E 7 N 1	SE 2	S 9	E 2 E 11	SE 19	*	SE 11	*	SE 16	*	ESE 26	E 7 S 24
Stockholm	-	8a	E 1	ESE 9	ESE 11	SE 2 E 10	SE 11	SE 2 S 10	*	SE 8	*	SE 9			
Tours	-	9a	*	*	WNW 8	WNW 8	WNW 7	NW 6	*	WNW 7					





ALLGEMEINE ÜBERSICHT 8 Uhr morgens: Dienstag, 13. Februar 1923

Der Kern des Hochdruckgebietes im NÖ hat seine Lage über dem nordrussischen Seengebiet nur wenig verändert, an Intensität hat die Anticyklone etwas abgenommen, das Fallgebiet dringt aus dem Eismeer weiter südwärts nach Nordrußland vor. Der Luftdruck ist im Nordwesten, besonders über dem britischen Inseln seit gestern stark gestiegen, so daß die Druckgegensätze einen weiteren Ausgleich erfahren haben. Die Tiefenrinne, welche die atlantische Depression mit der über dem Mittelmeer verbindet, besteht heute weiter fort. Über Polen und Teilen der Ostsee sind nach Temperaturerhöhung Niederschläge in Schneeform aufgetreten. Sonst bleibt ganz Norddeutschland im Einflußbereich der nordöstlichen Anticyklone, der Frost hat sich im Westen seit gestern verstärkt, die Frostgrenze ist etwa bis zum Rhein vorgedrungen.

WETTERAUSSICHTEN AN DER DEUTSCHEN KÜSTE für Mittwoch, 14. Februar 1923

- NORDSEE: Mäßige östliche Winde, heiter bis wolkeig, trocken, Frost.
- westl. OSTSEE: Schwache östliche Winde, heiter bis wolkeig, ohne erhebliche Niederschläge, Frostwetter.
- östl. OSTSEE: Mäßige östliche Winde, wolkeig, Frostwetter, nur geringe Schneefälle.

Sturmwarnungen:

Hamburg, Deutsche Seewarte.

Spapelle

ABT. III.

F. A. Dr. Pummerez.

