

# DEUTSCHE SEEWARTE WETTERBERICHT.

JAHRGANG 48 Nr. 107

Freitag, 6. Juli 1923

Mittleuropäische Zeit. Luftdruck reduziert auf 0° Temperatur, N-Meeresspiegel, Schwere in 45° Breite, Temperatur in Graden Celsius.  
Windstärke nach Beaufortskala (12 = Orkan). Wolken: 0 = wolkenlos, 1 = 1/4 bedeckt, 2 = 1/2 bedeckt, 3 = 3/4 bedeckt, 4 = bedeckt,  
In Spalte Niederschlag bedeutet: 0 = kein Niederschlag gefallen. \* = Regen, † = Schnee, ∞ = Dunst, ≡ = Nebel, ⚡ = Gewitter. \* = weniger als 0.5 mm Niederschlag gefallen. — = Niederschlag nicht gemessen bzw. nicht gemeldet.

DEUTSCHE STATIONEN	HEUTE MORGEN														
	Zeit	Luftdruck	Wind	Himmel	Temp.	Abw. v. Mittel	Feuch- tigkeit in %	Luftdruck Char. u. Änd.	Nieder- schlag	Max.	Min.	Sichtweite	Witterungsverlauf	Bemerkungen	See
Borkum	8	68.7	SE 2	0	19	+3	70-79	+0.0	0	23	14		vorw. heiter		2
Wilhelmshaven	8	69.1	SE 1	0	19	+3	70-79	+0.0	0	26	16		zieml. "		
Cuxhaven-Altenwalde	8														
Helgoland	8	72.5	SE 2	0	20	+4									1
Keitum	8	69.2	Stille	1	18	+2	60-69	0	0	20	18		" "		
Bremen	8	69.0	SE 2	∞	2.0	-	60-69	+0.0	0	27	17		" "		
Hamburg	8	69.8	E 1	0	21	+5	60%	+0.0	0	26	17	brs + lau	vorw. "	Bod. Min. 15.0	
Gr. Borstel	8		SE 1	0	23	-			0	27	13		" "		
Kiel	8	70.1	S 2	0	20	+3	70-79	+0.4	0	24	15		Zieml. "		
Warnemünde	8	72.3	S 1	2	21	+4	60-69	+0.0	0	23	12		vorw. "		
Swinemünde	8	71.0	NW 1	1	21	+4	60-69	+0.4	0	24	13		" "		
Rügenwaldermünde	8	71.0	NE 2	0	16	-1	80-89	+0.4	0	21	11		" "		1
Danzig	8	72.5	Stille	0	19	+1	60-69	+0.2	0	21	13	" 10 "	" "		
Königsberg	8	71.2	NNW 1	1	18	-	70-79	+0.8	0	21	6	" 4 "	Zieml. "		
Memel	8	71.8	NNW 2	≡	14	-4	80-89	+0.0	0	14	3	" "	merkt bewölkt		keine Sicht
Aachen	8	67.4	Stille	0	21	+5	75-100	+0.5	0	28	15	" 10 "	vorw. heiter		
Löningen	8	68.7	ESE 1	0	17	-	70-79		0	28	14		zieml. "		
Kassel	7.26														
Magdeburg	8	70.4	SE 1	1	19	+2	70-79	+0.0	0	23	14		vorw. "		
Dresden	8.08	70.4	E 1	1	21	+3	80-89	+0.0	0	23	12	" NE u. NW bis 30. SE u. SW bis 1.5. 20. NMS.	Zieml. "		
Berlin	8													Bod. Min.	
Grünberg i/Sch.	8	70.7	E 3	0	22	+5	80-89	+0.5	0	25	14		vorw. "		
Breslau	8	69.3	NW 1	0	20	+3	70-79	+0.3	0	24	10	" 10 "	Zieml. "		
Frankfurt a/M.	8	68.7	NNE 1	0	23	+5	60-69	+0.8	0	29	16		vorw. "		
Mainz	8	68.1	E 1	0	20	-		+0.8							
Karlsruhe	7.26	67.9	E 2	0	18	-	0 70-79	+0.7	0	27	15		" "		
Friedrichshafen	8	66.4	NE 2	0	13	+1	60-69	+0.1	0	26	13		" "		
Bamberg	8	67.4	NW 1	1	19	+2	50-59	+0.0	0	26	11	" 20 "	Zieml. "		
Fürth	8														
München	8	67.7	ESE 4	0	13	+1	60-69	+0.1	0	23	9		vorw. "		

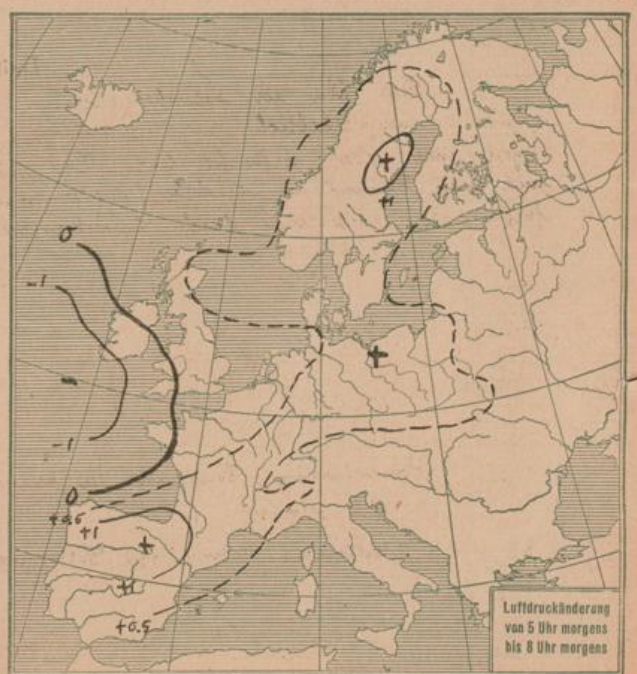
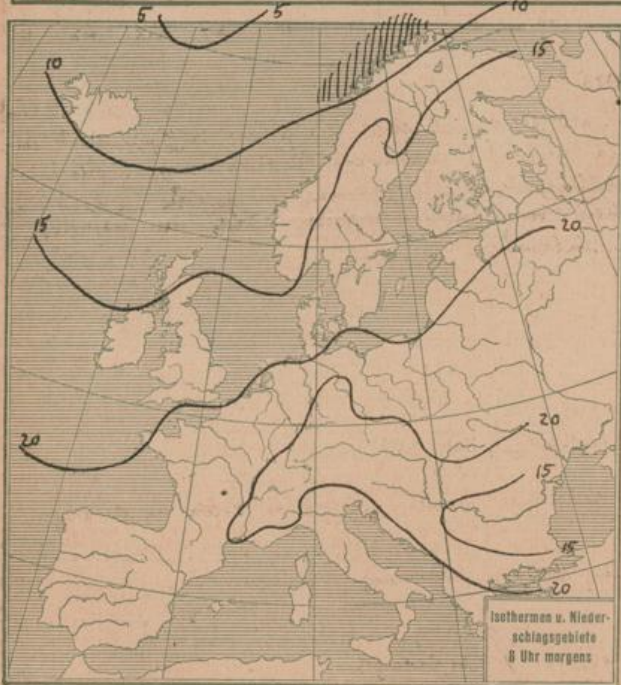
## KÜSTENSTATIONEN UND FEUERSCHIFFE

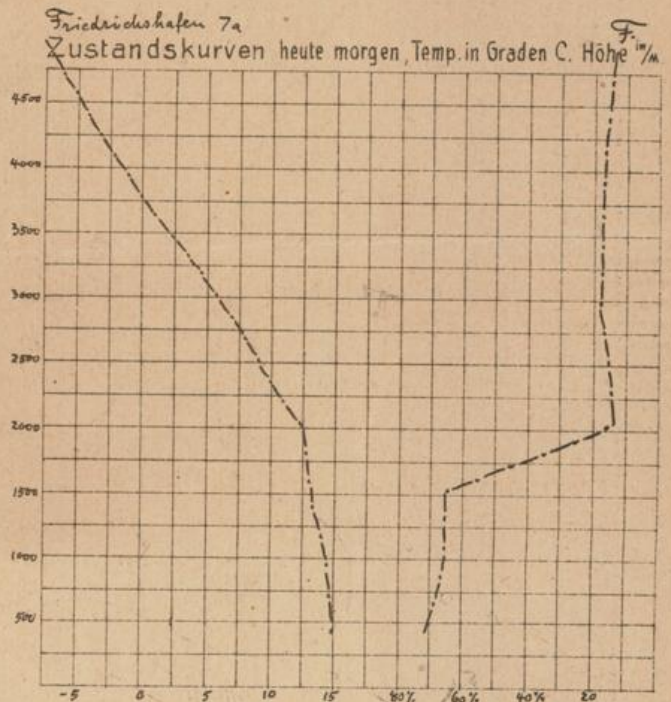
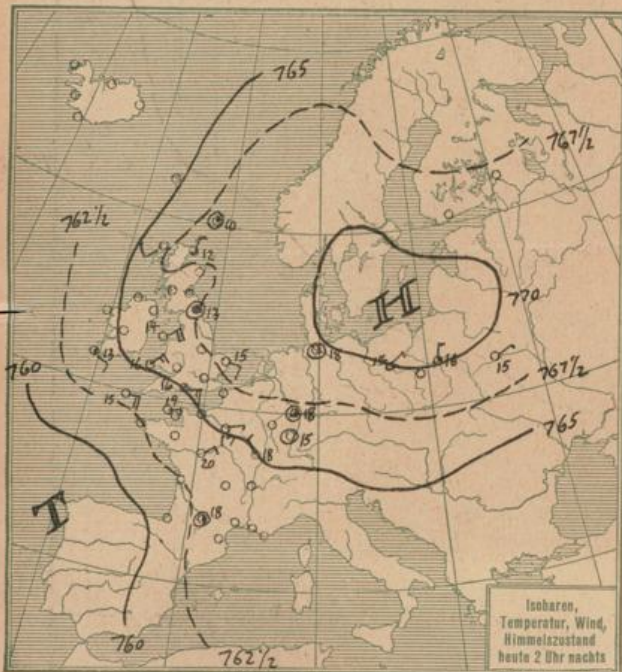
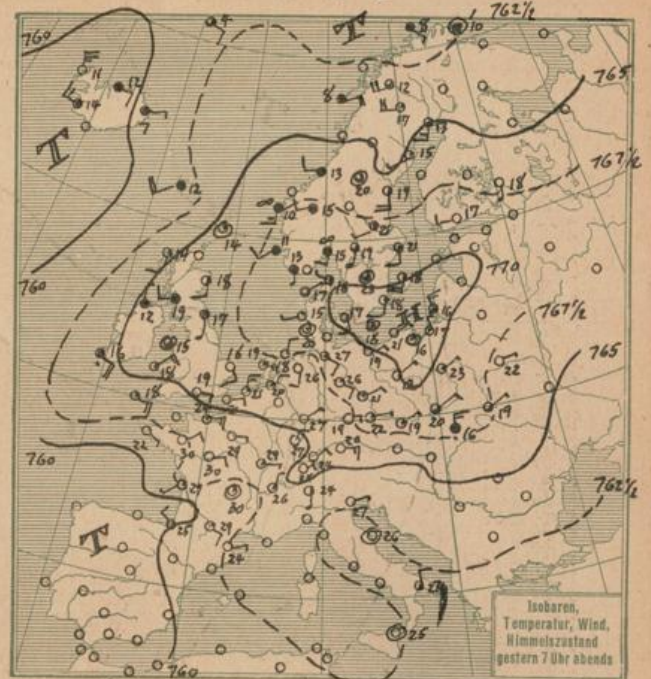
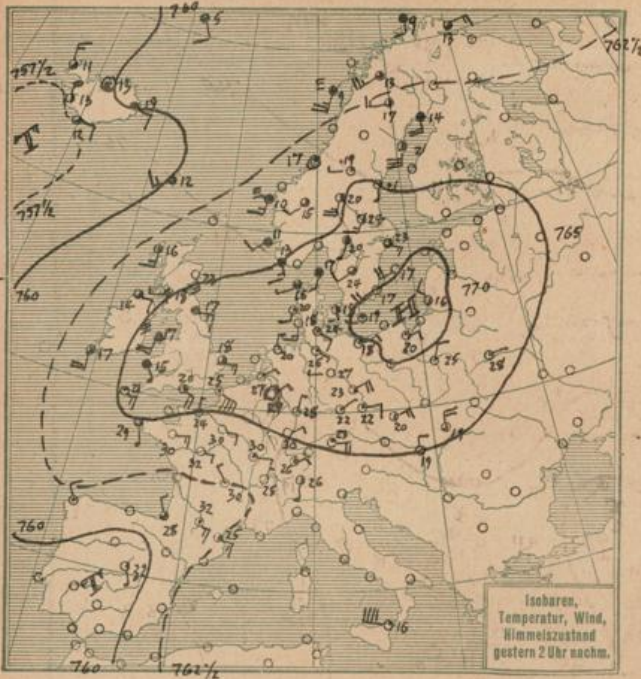
List	82 55 E 1 " 0 uim 5001	Borkumriff	82 63 4 ENE 1 " 0 " 15 - 0 W-T 13 5001
Bülk	82 " 09.5 55 E 1 " 1 21 Sichtw 5-6 5001	Amrumhank	82 4 ESE 1 " 0 5000 W-T 16.7 "
Arkona	82 E 1 " 1 5001	Adlergrund	82 4 ESE 2 " 1 5001 Sichtw. 12 500 W-T 14.0
Aussenjade	82 59 E 1 " 0 uim 5001 Marienleuchte	Borkum	

## HÖHEN BEOBACHTUNGEN

(Luftdruck der Bergstationen nicht auf Schwere und N-Meeresspiegel reduziert)

STATION	Höhe	HEUTE MORGEN														
		Zeit	Luftdruck	Wind	Himmel	Temp.	Feuch- tigkeit	Luftdruck Char. u. Änd.	Nieder- schlag	Max.	Min.	Sichtweite	Witterungsverlauf	Bemerkungen		
Kahler Asten	852	8	6	-	ESE 3	0	15	90-94	0	19	13		vorw. heiter			
Bracklen	1143	8	6	72.0	SWW 4	1	14	50-59	+0.2	0	17	11		" "		
Fichtelberg	1213	8	6	67.0	S 2	1	14	70-79	+0.4	0	16	18	über 50 km	" "		
Zugspitze	2964	7.15	5	37.4	N 1	1	4	20-29	0	0	7	2		" "		
Säntis	2500	7.30														
Heiden	800	7.30														
Sonnblick	3106	7.30														
Schneekoppe	1603	7.35	6	36.5	ENE 3	1	8	90-94	+0.5	0	11	6		Zieml. "		
STATION	Wind in m/Sec.	Seehöhe	Zeit	Boden	200	500	1000	1500	2000	2500	3000	3500	4000	4500	5000	Bemerkungen
(Gr. Borstel)																
Hamburg		17m	6a	Stille	SEFS 7	SEEG	SEFS 5	ESE 6	Stille	NE 3	NE 1	NNE 3	N 2	N 2 W 1	N 2 W 2	5500 6000 N 2 NNW Sichtw. b 4 km
Lindenberg		122m	6a	EFS 3	SE 5	SEFE 4		EFE 5	EFS 5	E 5	ENE 6	NEFE 5	NE 4		NE, NE	5700 6000 7000 8700 NNE 7 NNE 7 Sichtw. b. 20 km
Bremen		-	6a	SE 4	SEFE 6	SE 6	SE 5	SE 6	SEFE 5	ESE 4						Sichtw. b. 4 km
Karlsruhe		-	8a	E 2	E 7	ESE 11	EFS 13	E 11	E 2 N 11							
Dresden		-	7a	SE 2		E 1	EFS 2	E 3	E 4	SEFE 2	EFS 4	E 2	E 2 N 4			ei. sk. " " 10 "
Friedrichshf.		400m	7a	15.1 71.4	NE 5		14.6 60.2	13.4 60.2	12.6 14.2		6.0 15.7		-13. 18.2			" " 20 "
Danzig		-	8a	NNE 2		NNW 2	W 1 2	NNW 6	N 4		NNE 4		NE 5			6000 6200 NNE 6 NNE 9 " 10 "
De Bilt		25m	8a	NE 2	NNW 6	NNW 7	SW 8									
Bonn		-	6a	Stille		SW 5	S 3	WSW 4								
Düren		-	6a	Stille		SWW 4	SW 2									
Gram		-	8a			E 8		SEFE 9					SE 2 E 5			
Malentia		-	8a			SEFS 5		SEFE 11					SWW 2			
Wynpne		-	8a			SEFE 7		ESE 8					ESE 7			
Nachttrage		v. 5. Juli														
Bremen		-	11a	SE 4	SE 3	SE 3	ESE 4	E 5	SE 5							ci - cu " " 20 "
Stockholm		-	8a		SWW 6	W 2 6	W 1 3	W 8	W 2 8							





ALLGEMEINE ÜBERSICHT 8 Uhr morgens: Freitag, 6. Juli 1923

Das über der südlichen Ostsee lagernde Hochdruckgebiet hat sich seit gestern morgen noch etwas verstärkt und erheblich an Umfang gewonnen, während sich die ozeanische Depression nordostwärts verlagert und stark verflacht hat. Bei schwachen unlanfenden Winden war es gestern an der Küste und im Binnenlande trocken, heiter und warm, dieser Witterungscharakter dürfte in nächster Zeit fortauern und nur durch Gewittererscheinungen unterbrochen werden.

WETTERAUSSICHTEN AN DER DEUTSCHEN KÜSTE für Sonnabend, 7. Juli 1923

NORDSEE: Schwachwindig, Fortdauer der heiteren, warmen Witterung, trocken, jedoch Gewitter nicht ausgeschlossen.

westl. OSTSEE: Wie Nordsee.

östl. OSTSEE: (Wetterwarte Königsberg) Fortdauer der heiteren, warmen Witterung, Gewitterausdehnung.

Sturmwarnungen:

Hamburg, Deutsche Seewarte.

Baselle

ABT. III. i. d. H.

J. Silber

STATION	MORGEN								STATION	MORGEN												
	Luftdruck	Wind	Himmel	Temp.	Luftdruck Char.u. And.	Hier-der-Ordnung	Max.	Min.		Bemerkung	See	Luftdruck	Wind	Himmel	Temp.	Luftdruck Char.u. And.	Hier-der-Ordnung	Max.	Min.	Bemerkung	See	
Wien	68.8	NNW	3	17	+0.3	0	22	16		Madrid												
Feldkirch	68.2	N	0	10	-	0	27	13		La Coruña												
Innsbruck										San Fernando												
Linz	68.5	Stille	0	15	-	0	13	13		Mahon												
Graz	67.9	SE	4	15	+0.5	0	22	14														
Zürich	68.3	N	0	15	+0.5	0	28	12														
Bern	68.1	NE	0	16	-	0	18	13														
Genf	68.0	NNE	0	19	+0.5	0	18	16														
Lugano	68.7	W	4	21	+0.5	0	18	18														
Helder	68.0	NE	2	0	18	-	0	0	0													
Vlissingen	67.0	NE	2	0	20	+0.5	0	0	0													
Utrecht	67.8	NE	1	0	21	-	0	0	0													
Kopenhagen																						
Skagen	64.2	SW	1	3	15	-	0	0	1													
Hanstholm	64.8	NW	1	14	+0.5	0	0	0	1													
Blaavandshuk	70.1	NE	0	19	+0.5	0	0	0	1													
Hammershus	71.7	E	1	18	+0.5	0	0	0	0													
Abisko	64.3	W	3	11	+0.5	0	15	9														
Haparanda	67.0	WW	3	2	18	+0.5	0	17	11													
Stensele	68.5	W	3	2	15	+0.5	0	21	6													
Oestersund	64.2	W	-	-	+1.0	0	17	13														
Hermanand																						
Sama	67.7	SW	4	15	+0.5	-	-	13														
Karlstad	70.2	Stille	4	17	+0.5	0	22	13														
Stockholm	69.8	W	3	20	+0.5	0	23	15														
Jönköping	70.8	SE	1	21	+0.5	0	19	15														
Wisby	70.9	WW	1	3	17	-	0	0	1													
Kalmar	71.1	SW	1	3	17	+0.5	0	0	1													
Spitzbergen	60.5	SE	1	3	8	-	0	0	0													
Jigo	61.6	S	0	8	-	0	3	0	0													
Mygbugden	59.1	SE	0	2	-	0	0	0	0													
Valdersund	69.3	SW	1	4	14	+0.5	1	0	0													
Kinn	69.0	S	1	2	13	+0.4	1	0	0													
Lister	70.5	WW	1	2	14	+0.8	0	0	0													
Bäreninsel																						
Röst	68.5	SW	0	9	+0.9	0	6	0	0													
Jön Mayen	67.8	SW	2	3	4	-	0	0	0													
Färder	69.3	SE	1	2	16	-	0	0	0													
Vardo	67.7	Stille	0	10	-	0	1	0	2													
Brønnø																						
Ulsire	64.8	SW	1	0	12	+0.8	2	0	2													
Dombas	70.1	S	1	14	+0.8	0	0	0	7													
Helsingfors																						
Sorsavala																						
Vasa																						
Kuopio																						
Sodankylä																						
Reval																						
Dorpat																						
Filtсанд																						
Hungerburg	64.8	NW	1	1	18	-	0	0	0													
Posen	70.8	NNE	1	2	21	-	0	24	13													
Warschau	70.2	ENE	2	0	21	+0.5	0	24	15													
Wilna	68.7	NNE	0	22	-	0	-	14														
Lublin																						
Krakau																						
Lemberg	68.7	NNE	1	3	21	+0.5	0	11	14													
Bromberg																						
Pinsk	68.2	NE	1	0	22	-	0	22	13													
Prag	70.1	ENE	1	0	18	+0.5	0	24	11													
Eger	69.9	NNE	1	1	17	+0.5	0	23	8													
Pressburg	66.8	NE	1	3	21	+0.5	0	23	15													
Kaschau	68.9	N	3	2	20	-	0	5	15													
Ölmütz	68.2	ENE	3	0	21	+0.5	0	22	10													
Agram																						
Budapest	66.0	NE	2	2	18	+0.1	13	24	14													
Kaposvar	66.1	NW	3	1	18	+0.2	1	22	13													
Szeged	65.5	N	1	2	16	+0.1	-	23	13													
Debreczen	66.2	NE	2	2	18	+0.2	0	24	13													
Scambathely	67.4	NE	1	4	16	-	0	22	14													
Belgrad	65.3	Stille	4	14	-	0	0	0	0													
Serajewo	66.4	Stille	4	11	+0.5	0	0	0	0													
Agram	67.2	Stille	3	19	+0.5	0	0	0	0													
Padua	68.7	SE	1	3	23	+0.1	0	29	18													
Genua	67.4	Stille	4	19	+0.5	0	25	19														
Ankona	67.2	N	4	2	24	-	-	-	-													
Maddalena	65.0	NE	1	0	22	-	0	22	20													
Messina	67.4	N	1	1	14	+0.3	0	28	20													
Tarent	67.3	NNE	3	0	22	-	-	-	-													
Malta																						
Rochefort																						
Bayonne	62.2	Stille	4	23	+1.4	0	0	0	0													
Bordeaux	62.0	SE	1	1	24	+0.5	0	0	0													
Clermont	63.3	Stille	0	22	+0.5	0	0	0	0													
Dijon	64.7	N	1	0	21	+0.5	0	0	0													
Calais	65.8	ENE	1	0	18	+0.6	0	0	0													
Lyon	64.8	SSE	2	1	22	+0.6	0	0	0													
Brest	61.9	E	2	1	12	-	0	0	7													
Paris	64.7	ENE	0	24	+0.4	0	0	0	0													
Perpignan	64.7	NE	1	0	20	+0.7	0	0	0													
Rennes	63.4	E	1	0	23	-	0	0	0													
Strasbourg	66.3	NE	1	0	20	+0.7	0	0	0													
Toulon																						
Toulouse	63.2	E	2	1	22	+0.5	0	0	0													
Tours																						
Ajaccio																						
Argentan	63.8	Stille	0	0	0	0	0	0	0													
Le Havre	64.2	E	2	0	23	-	0	0	0													
Marignane																						
Abbeville																						
Nancy																						
Brüssel																						
Lerwick	68.5	SW	0	17	-	0	0															

# NACHMITTAG UND ABEND DES VORTAGES

Nr. 187 1923

Freitag, 6. Juli

DEUTSCHE STATIONEN	NACHMITTAG										ABEND									
	Zeit	Luftdruck	Wind	Himmel	Temp.	Abw. v. Mittel	Feuchtigkeit	Luftdruck Char. Aend.	Sichtw.	Witterungsverlauf	See	Zeit	Luftdruck	Wind	Himmel	Temp.	Luftdruck Char. Aend.	Witterungsverlauf	See	
Borkum	2	767	N 2	1	20	+2	70-79	+0.3		vorw. heiter	2	767	NE 2	1	18	+0.1	vorw. heiter	2		
W. Haven																				
Cuxhaven-Altenwalde																				
Heigoland	2		SE 1	1																
Kielum	2	670	S 3	0	15	-1	90-94	0		meist bewölkt	7	674	Stille	1	20	+0.5	z. Teil heiter	0		
Bremen																				
Hamburg	2	683	SE 1	1	25	+5	51%	-0.3		" heiter	7	684	SE 3	1	27	+0.2	vorw. "			
Kiel	2	688	E 2	1	24	+4	95-100	0		Z. Teil "	8	685	ESE 3	1	19	+0.2	z. Teil "			
Wärnemünde																				
Swinemünde	2	676	ENE 3	1	18	-2	70-79	+0.3		" "	7	678	ENE 2	0	14	0	" "			
Rügenwälder münde	2																			
Danzig	2																			
Königsberg	2																			
Memel	2	709	WNW 2	2	16	-3	70-79	0		" "	0	709	NW 3	3	16	0	" "			
Aachen	214	662	NE 2	0	27			-0.2		meist "	7	658	S 2	0	26	-0.2	vorw. "			
Löningen																				
Kassel	140																			
Magdeburg		686	W 1	0	27		20-27	-0.3		" "	7	685	ESE 2	1	26	0	" "			
Dresden	266	683	ENE 4	2	25	+1	40-49	-0.4		Z. Teil "	7	684	ENE 2	1	21	0	" "			
Berlin	2																			
Grünberg 17 Sch.																				
Breslau	2	688	E 2	1	23	+1	52-59	-0.2		meist "	7	677	E 2	0	21	+0.2	Z. Teil "			
Frankfurt a/M.	2	663	NNE 1	1	28		40-50	-0.6		" "	7	659	ENE 1	0	27	0	" "			
Mainz	2	657	ENE 1	0	28			-0.6		" "	7									
Friedrichshafen																				
Bamberg																				
München	2	658	E 4	1	23	+2	40-49	-0.1		Z. Teil "	7	663	E 3	0	20	0	" "			

## KÜSTENSTATIONEN UND FEUERSCHIFFE

List	57° W 2 1/2 Meile See	2° 30' E 2 1/2 Meile See	7° 30' NW 1 1/2 Meile See	Borkumriff	4° 07' 9" NW 1 1/2 Meile See	0 23 - 0 0 - 0 0	See 0 17 68.2 NE 1 1/2 Meile See	19 W 14
Bükk	57° 02' 25" E 3 1/2 Meile See	22 Sicht 23 Meile	4° 07' 12" E 2 1/2 Meile See	Adlergrund	5° 10' E 1 1/2 Meile See	0 00 - 0 0 - 0 0	See 0 17 68.2 NE 1 1/2 Meile See	19 W 14
Arkona	7° 30' E 1 1/2 Meile See			Borkum	5° 07' 30" N 2 1/2 Meile See			
Küstenleuchte	57° 06' 9" E 3 1/2 Meile See	4 1/2 Meile See						

## HÖHEN BEOBACHTUNGEN

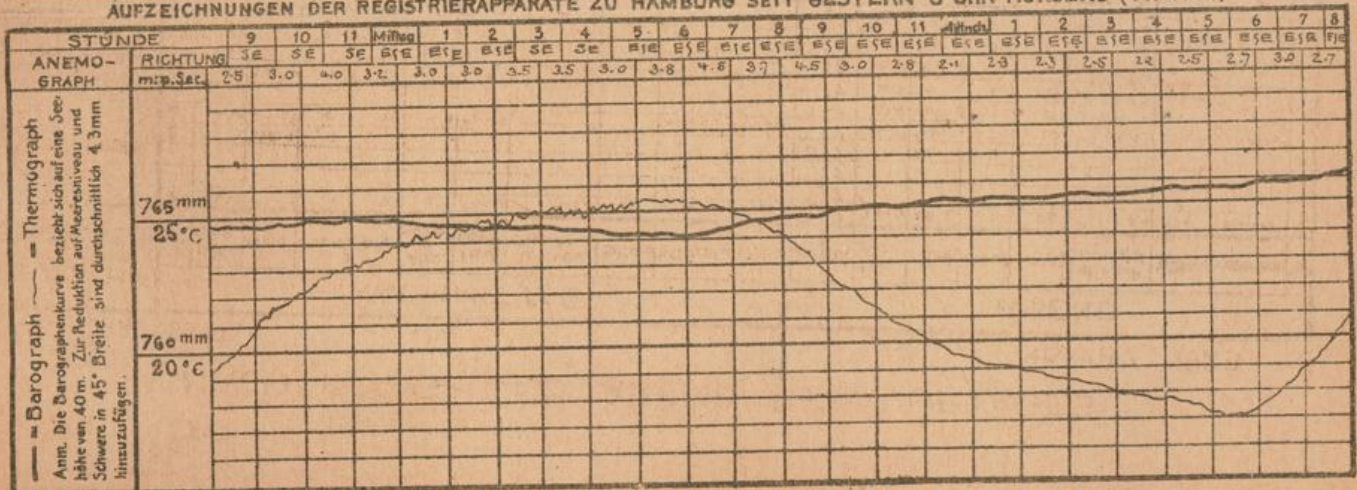
(Luftdruck der Bergstationen nicht auf Schwere und N-Meerespiegel reduziert)

STATION	Höhe	NACHMITTAG										ABEND									
		Zeit	Luftdr.	Wind	Himmel	Temp.	Feuchtigkeit	Luftdruck Char. u. Aend.	Sichtw.	Witterungsverlauf	See	Zeit	Luftdr.	Wind	Himmel	Temp.	Luftdruck Char. u. Aend.	Witterungsverlauf	See		
Kahler Asten	852	210	6	E 1 E 3	0	-2	70-79	+0.8		meist heiter	7										
Bröcken	1148	218																			
Fichtelberg	1213	2	6	SE 3	1	15	50-57	+0.3			7	666	SE 3	1	13	0	" "				
Zugspitze	2964	216	5	SE 3	1	3	80-87	-0.2		Z. Teil "	8	618	N 3	1	2	0	Z. Teil "				
Jänichs	2500																				
Heiden	800																				
Bornblick	3106																				
Schneekoppe	1603																				

STATION	Seehöhe	Zeit	Boden	200	500	1000	1500	2000	2500	3000	3500	4000	4500	5000	Bemerkungen
Drig	254m	27p	x	x	ES	E 5	E 4 N 6	E 4 N 7	x	NE 7 N 8	x	NE 13			
Oestersund	-	27p	x	WNW 1	WNW 1	WNW 5	WNW 6	WNW 10							
Landau	-	77p	x	x	ENE 4	ENE 5	x	ENE 8							
Düren	-	77p	Stille	x	ES	ENE 4	E 4	E 4	E 3	E 2					Sichtw. bis 20h
Bonn	-	77p	Stille	x	x	ES	E 3	E 3							" " 20h
Argentan	-	77p	ENE 1	x	x	E 1 E 4	E 3	E 3 E 4	x	SE 2	x	NE 1	x	WNW 2	

## AUFZEICHNUNGEN DER REGISTRIERAPPARATE ZU HAMBURG SEIT GESTERN 8 UHR MORGENS (M. E. Z.)



STATION	NACHMITTAG					ABEND					STATION	NACHMITTAG					ABEND					
	Luftdr.	Wind	Himmel	Temp.	Luftdruck Char. u. Aend.	Luftdr.	Wind	Himmel	Temp.	Luftdruck Char. u. Aend.		Luftdr.	Wind	Himmel	Temp.	Luftdruck Char. u. Aend.	Luftdr.	Wind	Himmel	Temp.	Luftdruck Char. u. Aend.	
Wien											Maland	66.2	SE			66.2	SE	0	27			
Feldkirch						64.9	NNW	0	20		Padua					63.7	E	1	0	27		
Jansbruck											Aukona					65.4	SE	0	26			
Linz						67.3	SE	0	20		Messina					62.5	SE	0	25			
Graz						67.7	N	2	17		Tarant					62.3	N	3	2	27		
Zürich	64.8	NE	2	1	26	-0.0				65.2	NE	2	0	24	-0.5							
Bern	67.3	NE	2	1	25	-0.2	64.9	NE	2	0	25	-0.5										
Genf	64.5	NNE	1	0	25	-0.5	63.9	NNE	1	1	26	-0.5										
Lugano	62.4	S	1	2	26	-1.5	62.7	S	1	2	24	-0.5										
Helder						62.6	ESE	3	1	19	-0.0											
Vilshingen						66.4	N	5	1	21	0.0											
Utrecht	62.0	NE	2	0	27	-0.5	62.0	NNE	2	1	20	-0.0										
Kopenhagen	69.8	SSE	2	2	18	-0.0	71.2	SSE	2	3	17	-0.0										
Shagen	69.2	SSW	4	17	+0.5	69.2	NNW	3	18	0.0												
Hansholm	68.1	WSW	3	16	+0.5	68.3	NE	2	17	0.0												
Blaavendshuk	68.5	S	2	1	20	-0.0	68.7	WSW	1	15	+0.5											
Hæmmerhus	70.8	WSW	1	19	-0.0	70.7	SE	1	18	0.0												
Abisko	62.4	SW	5	3	13	+0.0	62.5	WSW	4	12	+0.0											
Haparanda	64.6	S	4	4	14	0.0	64.5	SSW	3	13	-0.0											
Stensån																						
Desfersund	65.0	W	1	1	19	-0.0	65.6	SE	2	20	-0.0											
Hernösund	64.7	S	1	2	21	+0.5	65.6	S	2	17	+0.5											
Särna	64.1	SSW	2	2	20	-0.0																
Karlstad	62.2	SSW	4	2	20	+0.2	68.7	SSW	3	19	-0.0											
Stockholm	68.3	SE	3	3	23	-0.0	68.7	S	2	1	21	-0.0										
Åsköping	69.2	SW	2	3	24	-0.0	69.1	SE	3	23	-0.0											
Wiesby	70.3	SW	4	0	17	+0.5	70.1	SW	4	2	18	-0.0										
Kälmar	70.1	SSW	1	19	-0.0	70.0	SSW	1	18	0.0												
Spitzbergen	60.8	SE	4	5	-0.0	60.5	NNW	4	5	-0.4												
Jingo	61.5	S	2	4	9	+0.4	61.9	SE	1	4	8	-0.0										
Mygbouden	62.9	SE	1	5	+0.4	62.3	SE	1	4	3	-0.0											
Valdersund	64.8	SE	1	17	+0.8	65.2	W	2	4	13	+0.8											
Kinn	66.3	SSW	3	10	+0.8	67.5	SSW	3	10	+0.8												
Utoer	68.4	SSE	3	13	+0.4	68.9	S	4	13	-0.0												
Bären Insel	61.3	EHE	4	2	-0.0	60.3	EHE	4	2	-0.5												
Rost	62.3	SSW	3	9	+1.6	63.0	EHE	4	8	+0.4												
Jan Mayen	61.5	SSE	2	4	5	+0.8	61.9	ESE	3	4	0.0											
Färder																						
Vardö																						
Brännö	61.8	EHE	3	13	+0.8	62.6	SE	4	10	+0.8												
Utsire	58.9	SW	2	4	11	+1.2	68.1	SW	2	9	11	+0.8										
Dombaas	64.8	SW	2	15	+1.2	66.7	WSW	4	15	-0.0												
Helsingfors						69.2	W	2	0	17	-0.0											
Sordavala						62.0	S	1	0	18	-0.0											
Vasa																						
Kuopio																						
Sodankylä																						
Reval																						
Dorpat																						
Filtand																						
Hungerburg																						
Posen																						
Waraschau	69.0	NNE	2	1	25	-0.7	69.4	NE	1	2	12	0.0										
Wilna																						
Lublin																						
Krakau																						
Lemberg																						
Bromberg																						
Pinsk	66.7	E	1	1	28	-0.0	66.6	E	1	0	22	-0.0										
Preg	68.4	E	2	1	21	-0.5	67.0	E	1	1	22	-0.0										
Eger	62.2	NE	1	1	22	-0.2	67.8	E	2	0	19	+0.5										
Presburg	65.5	E	2	1	23	-0.3	66.4	N	1	1	18	+0.8										
Kaschau	66.3	N	4	3	18	-0.0	66.9	N	3	0	16	-0.0										
Olmütz	62.3	EHE	2	2	20	-0.5	62.6	NE	1	1	19	-0.0										
Budapest	65.0	N	2	3	19	-																
Belgrad																						

### BEOBACHTUNGEN VON 2 UHR NACHTS

STATION	Luftdr.	Wind	Himmel	Temp.	Luftdruck Char. u. Aend.	Bemerkungen	STATION	Luftdr.	Wind	Himmel	Temp.	Luftdruck Char. u. Aend.	Bemerkungen	
Hamburg	69.5	SE	3	18	+0.2		Posen	70.6	NE	1	14	-0.0		
Lerwick	68.1	SE	1	10	+0.8		Warschau	70.0	NNE	1	16	+0.5		
Scilly	63.0	E	4	15	-0.8		Pinsk	62.8	NE	1	15	+0.5		
Tynemouth	67.4	SE	4	13	-0.0		Pardoux	61.7	SE	1	22	+0.3		
Valencia	64.4	SE	1	2	13	-0.0	Pifon	64.2	NNW	1	0	18	-0.0	
Guernsey	65.3	ESE	1	0	19	-0.4	Lyon	64.1	SE	0	17	-0.1		
Sternoway	67.5	SW	2	6	+1.2		Mainz	65.6	E	3	18	-0.3		
Holyhead	65.6	EHE	4	0	14	-0.4	Paris	64.4	E	1	0	17	-0.3	
Yarmouth	67.8	EHE	0	15	-0.0		Strassburg	65.8	SE	2	15	+0.1		
Calshot	64.8	E	3	1	16	-0.0	Toulon	63.7	E	2	18	0.0		
Wiesb.	67.1	NNE	3	12	+0.8		Tours	63.8	EHE	2	0	20	-0.0	

### Schiffsmeldungen.

	Breit	Länge	Luftdr	Wind	L. T.	W. T.	Sicht
2p	48.3	18.7	60.5	E 4	16.7	16.7	20 km
7p	47.3	28.5	59.8	NNW 3	18.9	17.8	50 "
12m	54.8	22.6	59.8	SE 2	15.0	13.3	50 "