

DEUTSCHE SEEWARTE WETTERBERICHT.

JAHRGANG 48 Nr. 188

Sonntabend, 7. Juli 1923

Mittleuropäische Zeit. Luftdruck reduziert auf 0° Temperatur, N-Meeresspiegel, Schwere in 45° Breite. Temperatur in Graden Celsius.
Windstärke nach Beaufortskala (12=Orkan). Wolken: 0=wolkenlos, 1=1/4 bedeckt, 2=1/2 bedeckt, 3=3/4 bedeckt, 4=bedeckt,
* = Regen, * = Schnee, ∞ = Dunst, ≡ = Nebel, R = Gewitter. In Spalte Niederschlag bedeutet: 0 = kein Niederschlag gefallen.
= Regen als 0.5 mm Niederschlag gefallen. — = Niederschlag nicht gemessen bzw. nicht gemeldet.

DEUTSCHE STATIONEN	HEUTE MORGEN														
	Zeit	Luftdruck	Wind	Himmel	Temp.	Abw. v. Mittel	Feuch- tigkeit in %	Luftdruck Char. u. Änd.	Nieder- schlag	Max.	Min.	Sichtweite	Witterungsverlauf	Bemerkungen	See
Borkum	8	68.2	SE 2	0	20	+4	70-79	-0.5	0	28	15		vorw. heiter		2
Wilhelmshaven	8	69.0	E 1	0	20	+4	60-69	0	0	27	17		" "		
Cuxhaven-Altenwalde	8														
Helgoland	8	67.7	S 2	0	20	+4									1
Keitum	8	69.6	Stille	0	23	+7	90-99	0	0	25	14		" "		
Bremen	8	68.4	SE 2	0	22	-	60-69	-0.3	0	29	18		" "		
Hamburg	8	67.6	E 2	∞	22	+6	63%	-0.4	0	27	18	Dis 3 km	" "		
Gr. Borstel	8		E 1	0	23					28	13		" "		Bod. Min. 14.5°
Kiel	8	70.0	Stille	0	24	+3	70-79	0	0	25	10		" "		
Warnemünde	8	70.1	Stille	0	22	+5	60-69	0	0	27	15		" "		
Swinemünde	8	70.3	NE 1	0	19	+2	70-79	0	0		13		Z. zeitl.		
Rügenwaldermünde	8	69.4	-	1	16	-1	90-99	-0.2	0	20	10		vorw.		0
Danzig	8														
Königsberg	8	68.3	N 1	1	20	+2	95-100								
Memel	8	69.8	NNW 1	0	18	0	70-79	-0.4	0	19	12		Z. zeitl.		0
Aachen	8														
Löningen	8	68.5	SE 1	0	18		70-79		0	29	14		vorw.		
Kassel	726														
Magdeburg	8	68.6	E 1	0	21	+4	90-99	-0.2	0	28	14		Z. zeitl.		
Dresden	8 05	69.0	SE 1	1	24	+6	60-69	-0.1	0	25	15	NE, SE bis 20 km, NW bis 10 km	" "		
Berlin	8														Bod. Min.
Grünberg 175ch.	8	67.4	ESE 1	0	23	+5	50-59	0	0	26	14		vorw.		
Breslau	8	68.8	NW 1	1	22	+5	70-79	-0.3	0	26	13	" 4 0	Z. zeitl.		
Frankfurt a/M.	8	67.9	NNE 1	0	21	+3	60-69	+0.2	0	28	16		vorw.		
Mainz	8														
Karlsruhe	726	67.1	ENE 1	0	18	-0	70-79	0	0	29	15		" "		
Friedrichshafen	8														
Bamberg	8	67.8	NW 2	0	22	+5	60-69	0	0	27	13		Z. zeitl.		
Fürth	8														
München	8	66.4	E 3	0	17	0	70-79	0	0	23	11		vorw.		

KÜSTENSTATIONEN UND FEUERSCHIFFE

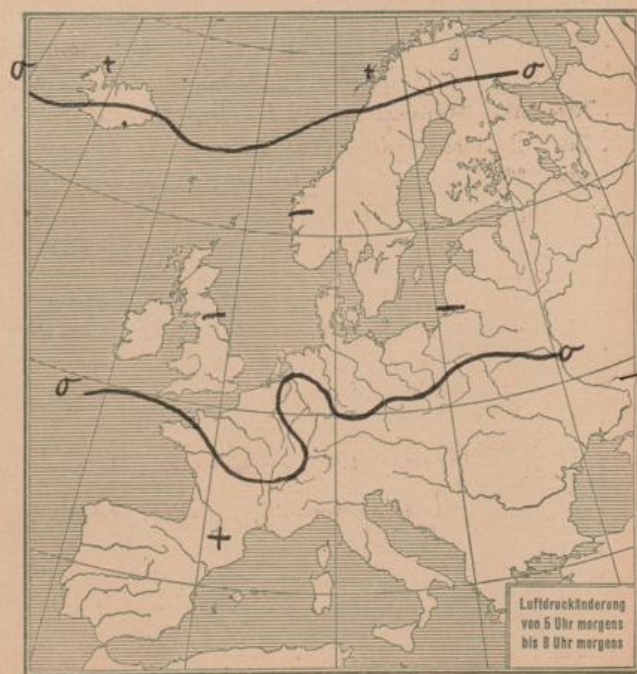
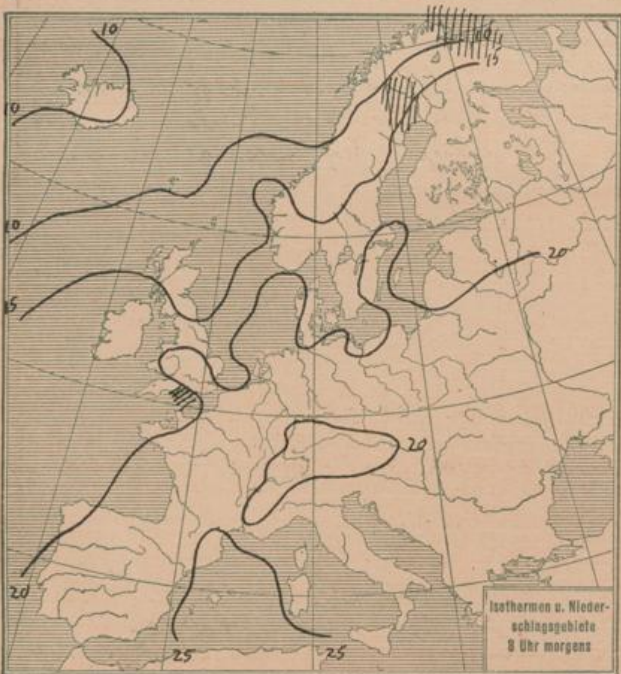
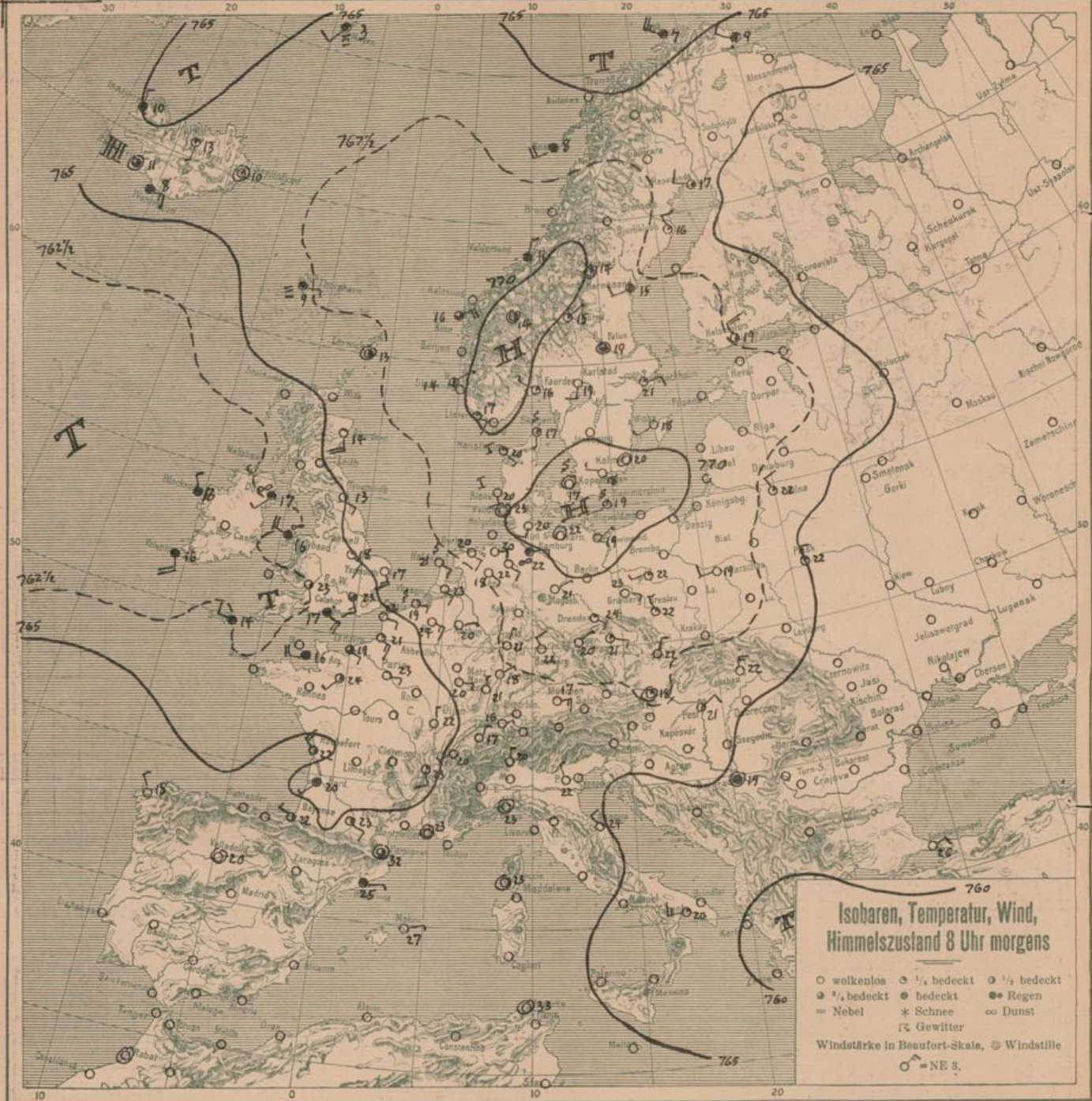
List	02.58.1 " o gew. Sicht See 1 " 12. SE " o cross ocean see 1	Borkumriff	62.67.6 SEZ " 0 10 - o See 1 w-714
Bilkt	82.69.2 ESE 2 " 4 " 19 Sichtw. 8-19 km " 68.2.21 " 0 31 Sicht 7-8 km	Amrumbank	82.68.1 " 0 See 0 w-18.5
Arkona	89.4.5 Stille " 0 See 0	Adlergrund	82.68.1 " 0 - Kumm. Sichtw. 3 km w-1.4 " 82.68.1 " 0 - Sicht 8 km w-1.4
Aussenjade		Borkum	12.67.9 SEZ " 0 26 - o H.

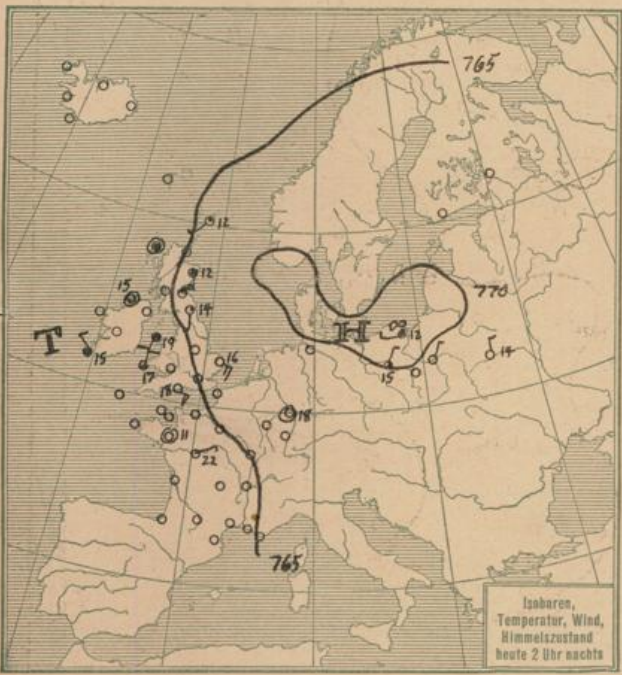
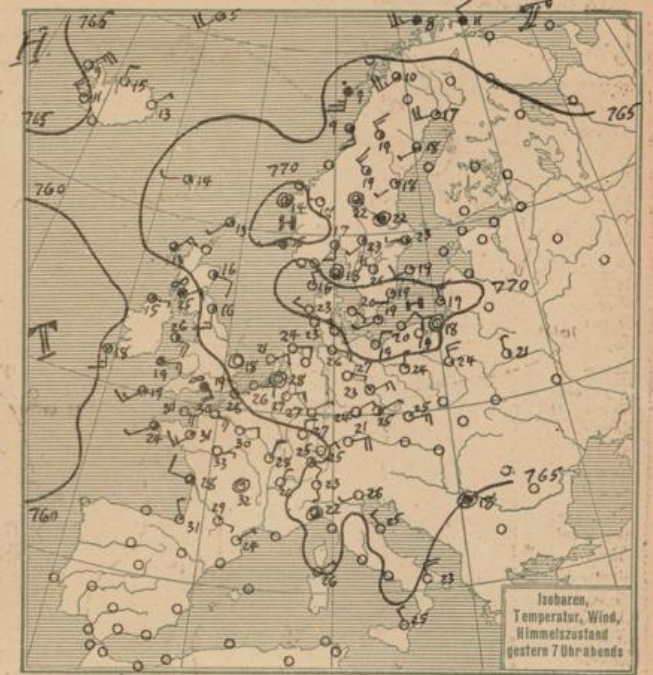
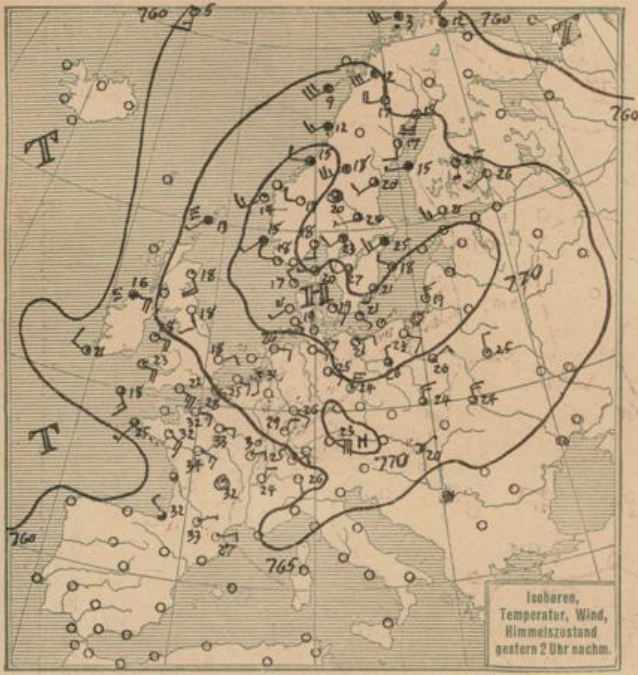
HÖHEN BEOBACHTUNGEN (Luftdruck der Bergstationen nicht auf Schwere und N-Meeresspiegel reduziert)

STATION	Höhe	HEUTE MORGEN													
		Zeit	Luftdruck	Wind	Himmel	Temp.	Feuch- tigkeit	Luftdruck Char. u. Änd.	Nieder- schlag	Max.	Min.	Sichtweite	Witterungsverlauf	Bemerkungen	
Kahler Asten	852	8	6	ESE 3	0	16	90-79	0	0	20	14		vorw. heiter		
Brocken	1148	8	6	72.3 SE 3	1	16	70-79	+0.2	0	19	13		" "		
Fichtelberg	1213	8	6	60.6 S 2	1	16	70-79	0	0	17	9	über 50 km	" "		
Zugspitze	2564	7 05	5	58.1 N 1	1	5	30-39	-0.1	0	12	4		" "		
Santa	2500	7 30													
Helden	800	7 30													
Sonnblick	3106	7 30													
Schneekoppe	1603	7 30	6	36.6 NE 3	2	11				13	8		meist bewölkt		

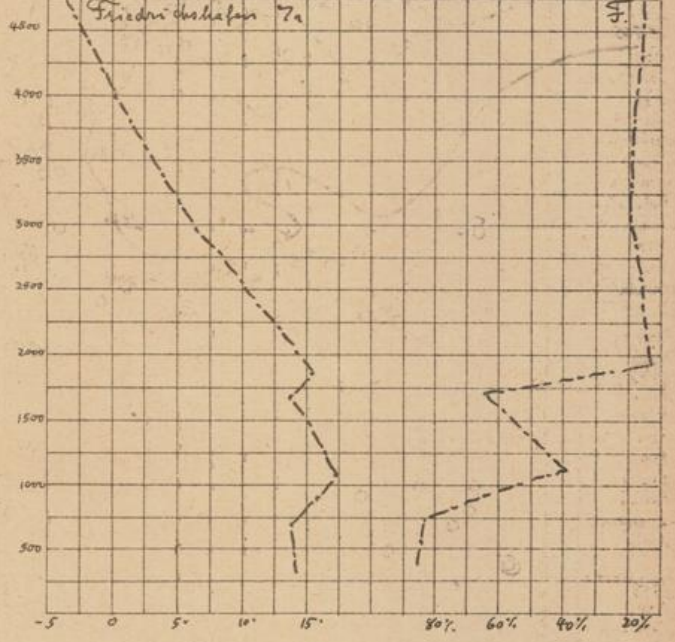
STATION	Seehöhe	Zeit	Boden	200	500	1000	1500	2000	2500	3000	3500	4000	4500	5000	Bemerkungen
Hamburg	17m	6a	EZ	SE 7	SE 7	ESE 5	E 4	E 4	E 2 N 4	NE 4	N 4	N 2 E 3	NNE 4	NES	5500 6000 6500 6800 Sicht b. 10 km
Lindenberg	122m	6a	E 7 S 2	>	ESE 3	E 3	ENE 3	NE 4 NS	NE 4	NE 4	ENE 5	NE 6	NE 7 NS	NE 7	" " 10 "
Fürth	-	8a	NE 2	>	ENE 6	SE 9	>	ESE 5	ENE 4	ENE 4	>	NE 5			" " 10 "
Schneissheim	-	6a	>	>	>	ESE 11	ESE 12								∞
Karlsruhe	-	8a	NE 1 E 4		ESE 9	E 2 S 11	E 2 S 12	E 2 S 13							" " 50 "
Danzig	-	7a	NNE 2	N 3	NW 8	N 1 E 6	NNE 8	>	NNE 8	N 9	N 2 W 10	NW 1 N 8	U 8	N 2 E 9	" " 20 "
Friedrichshf.	400m	7a	14.5° 85% NE 4	>	13.8° 84% W 2 S 1	17.4° 40% W 2 S 2	17.0° 40% W 2 S 2	13.7° 84% W 2 S 4	15.0° 15% WNW 3	10.2° 18% 31.0°	6.6° 20% 31.0°	0.5° 18% NNW 2	+8.0° -2.7° 16% NW 3		" " 20 "
Dresden	-	8a	SE 2	>	>	E 2 N 2	E 2 S 2	>	E 1						
Prag	254m	8a	>	>	E 5	E 4	E 4	E 5	>	ENE 6	>	NE 8	CI		" " 20 "
Eger	-	8a	>	>	>	E 2 S 7	E 2 S 8	E 2 S 9	>	ENE 5	>	NE 6	>	NE 5	" " 10 "
Pressburg	-	8a	>	>	NNE 3	NE 4	E 6	E 1 N 6	ENE 5	>	ENE 6				" " 20 "
Nachträge	v. 6. Juli														
Da Bilt	25m	9a	>	23° 65%	21° 65%	18° 65%	16° 45%	14° 45%	11° 35%	7° 26%	0° 25%				
Faraborough	-	6a	>	17.8°	18.3°	19.4°	10.7°	13.3°	11.1°						
Helgöfjors	-	8a	>	W 2 S 3	W 6	>	>	>	>	NW 1 W 8	>	>		6000 WNW 7	
La Havre	-	10a	>	>	ESE 8	ESE 9	E 6	ESE 7	>	ESE 2	>	S 3			

Sonnabend, 7. Juli 1923





Zustandskurven heute morgen, Temp. in Grad. C. Höhe $\frac{1}{4}$ m.



ALLGEMEINE ÜBERSICHT 8 Uhr morgens: Sonnabend, 7. Juli 1923

Über Südkandinavien, Ostsee und Deutschland hält die Anticyklone stand. Kleinere Störungen, auch von Gewittern begleitet, sind über den britischen Inseln aufgetreten. In Deutschland hält das schöne warme Wetter an, die gestrigen Tagesmaxima stiegen bis 29°.

WETTERAUSSICHTEN AN DER DEUTSCHEN KÜSTE für Sonntag, 8. Juli 1923

NORDSEE: Schwachwindig, noch heiter, trocken, warm, jedoch zunehmende Gewittergefahr.
 westl. OSTSEE: } Schwachwindig, heiter, trocken, warm.
 östl. OSTSEE: }

Sturmwarnungen:

Hamburg, Deutsche Seewarte.

Baselle

ABT. III.

Dr. Lummetz

STATION	NACHMITTAG					ABEND					STATION	NACHMITTAG					ABEND					
	Luftdr.	Wind	Himmel	Temp.	Luftdruck Char. u. Aend.	Luftdr.	Wind	Himmel	Temp.	Luftdruck Char. u. Aend.		Luftdr.	Wind	Himmel	Temp.	Luftdruck Char. u. Aend.	Luftdr.	Wind	Himmel	Temp.	Luftdruck Char. u. Aend.	
Wien						67.7	W NW 1	1	19		Padua					66.3	SE 1	0	26			
Feldkirch						65.1	SE 2	0	19		Genoa					65.6	SE 1	3	22			
Jinnsbruck						65.3	"	0	20		Flavanz					64.5	NE 1	0	25			
Linz						67.5	"	1	20		Mada. Alex.					65.6	NE 1	0	26			
Graz											Messina					63.5	W NW 1	0	25			
Zürich	67.2	NE 2	1	25	-0.5	65.7	SE 2	1	25	-0.0	Tarent					63.3	N 4	0	23			
Bern	64.5	NE 3	0	25	-0.2	65.4	NE 3	0	25	-0.0	Maila											
Gent	64.7	NE 2	0	24	-1.0	64.7	NE 1	0	26	0.0	Madrid											
Lugano	65.7	SSE 1	1	26	-0.0	65.5	SSE 1	1	23	-0.0	La Coruña											
Heider						67.2	E NE 2	0	21	-0.5	San Fernando											
Willingen	66.0	E 2	0	25	-0.2	66.0	E 2	0	26	0.0	Mahon											
Utrecht	67.2	S 2	1	31	-0.5	66.8	SE 1	0	26	0.0	Rochefort					62.5	W NW 2	3	28	m 0.0		
Kopenhagen	70.9	SE 2	1	19	-0.5	70.8	SE 1	0	20	-0.0	Bayonne	61.7	W 1	2	32	-0.4	61.7	W NW 1	1	31	m -0.4	
Skagen	70.7	W 1	3	20	-0.0	69.4	SE 1	3	18	-0.5	Bordeaux	62.0	ESE 1	2	30	-0.2	61.6	SE 1	0	35	m -0.2	
Helsingfors	70.3	W NW 1	1	17	-0.0	70.1	W NW 1	1	17	-0.0	Clermont	61.5	SE 2	2	32	-0.9	60.7	SE 1	1	32	m -0.3	
Blaavandshuk	70.5	SW 1	0	31	+0.5	70.0	W NW 1	0	23	-0.5	Dijon	63.5	E NE 2	0	30	-0.5	63.1	W NE 2	1	28	m -0.3	
Hammerschus	71.9	SE 1	1	21	-0.0	71.2	W SW 1	1	19	-0.5	Calais	65.0	E NE 2	0	28	-0.3	64.5	E NE 1	1	28	m -	
Abisko	65.2	W SW 6	4	12	m +0.5	66.0	SW 5	3	10	m 0.0	Lyon	64.1	E 1	1	32	-0.9	62.9	SSE 1	1	31	m -0.2	
Haparanda	66.6	SW 5	1	18	-0.5	66.1	W NW 4	1	17	-0.5	Brest	62.2	SW 1	2	25	+0.4	61.7	W NW 1	3	24	m -	
Slensele						69.3	W NW 2	3	14	-0.0	Paris	63.9	E 2	0	33	-0.4	63.7	E 2	0	30	m -0.0	
Oestersund	68.9	W SW 5	2	18	-0.0	69.4	W NW 3	2	19	-0.0	Perpignan	64.7	E NE 3	0	27	m -0.3	64.2	NE 1	1	24	m +0.2	
Hernösand	67.9	SW 2	3	20	+0.5	68.0	SW 1	1	18	+0.5	Rennes	62.4	SE 3	1	32	-0.4	61.9	SW 3	1	31	m -0.1	
Särna	66.8	SE 1	3	20	-0.0	66.3	SE 1	3	22	-0.0	Strasbourg	65.9	W NE 2	0	29	-0.6	64.7	N 2	0	27	m -0.3	
Karlskud	69.4	SW 5	4	23	-0.5	68.7	SW 1	2	23	-0.5	Toulon											
Stockholm	69.2	W SW 3	4	25	-0.5	68.7	W 1	2	23	-0.5	Toulouse	61.9	E NE 1	0	33	-0.9	61.9	E SE 1	1	29	m 0.0	
Jönköping	68.6	SW 3	3	27	-0.5	69.1	W 3	4	26	-0.5	Tours	63.0	E SE 3	0	34	-0.7	62.0	E 1	0	33	m -0.6	
Wisby	70.8	W NW 1	2	18	-0.0	70.0	W SW 2	1	19	-0.5	Ajaccio											
Kalmar	71.0	SSW 1	3	21	-0.5	70.4	SW 2	1	19	-0.5	Argentan	62.7	SSE 2	1	32	m -0.3	62.4	E SE 1	1	32	m -0.2	
Spitzbergen	61.1	S 1	3	6	+0.4	61.1	S 2	4	4	0.0	Le Havre	63.3	E 3	0	32	-0.6	63.2	E SE 3	0	30	m 0.0	
Jngö	61.9	W SW 5	1	3	+0.4	63.5	W SW 5	4	8	+0.4	Maignane											
Mygbugden	59.3	SE 3	0	4	-0.0	62.3	W NW 4	0	12	+2.6	Abbeville	64.4	E SE 4	0	30	-1.0	65.0	E NE 1	0	26	m -0.3	
Valdersund	70.3	W 2	3	15	+0.4	65.1	SSE 3	3	9	-0.5	Nancy											
Kinn	71.9	W SW 3	1	14	m 0.0	71.9	SE 1	3	14	-0.4	Brüssel	66.0	E 3	0	29	-0.5	65.7	E NE 3	0	27	m -0.0	
Liater	70.9	W NW 2	1	18	-0.4	70.4	W NW 2	3	15	-0.4	Lerwick	69.0	SW 1	3	13	+0.2	68.4	SW 1	3	13	m -0.0	
Bären Insel	61.5	W NE 4	20	1	+1.2	62.8	W NE 3	4	1	+0.8	Rentraw											
Röst	66.3	SW 6	4	9	+0.8	64.8	SW 4	1	5	+0.4	Cranwell	66.7	E NE 3	0	27	m -0.4	66.0	E NE 3	0	25	m -0.4	
Jan Mayen	63.7	SW 3	1	5	+0.8	64.4	SW 4	1	5	+0.4	Scilly	61.7	SE 3	3	18	-0.0	62.7	SW 3	3	19	m +0.4	
Färder	69.7	S 2	1	18	-0.0	69.5	S 2	2	17	-0.0	Mälinshead	63.0	E 4	3	16	-2.5	61.4	E 1	3	15	m -0.8	
Vardo	63.2	W NW 4	4	12	-0.0	63.8	W NW 2	4	11	-0.0	Tynemouth	62.6	SSE 2	0	18	-0.0	62.1	S 3	1	19	m -0.0	
Brännö	70.0	SW 3	1	12	+0.2						Pembroke	62.6	E SE 4	1	23	-0.8	62.6	E SE 3	4	19	m -0.0	
Utigire	71.0	SW 1	0	12	+0.4	68.6	W 1	4	15	+0.4	Croydon	65.4	SE 2	1	30	-0.4	64.9	E 3	0	27	m -0.4	
Dornbas	69.0	W 2	1	17	+0.4	69.4	W 2	1	18	-0.0	Valentia	61.0	W NW 2	2	21	+0.8	60.9	SE 3	1	18	m 0.0	
Helsingfors	69.8	W SW 3	3	21	-0.2						Aberdeen	68.3	SSE 4	1	18	-0.0	68.0	E SE 2	2	16	m -0.0	
Sordavala	66.9	SW 1	0	26	-1.0						Guernsey											
Vasa	67.3	W 1	4	15	+0.2						Versey					62.8	E 3	0	31	m -0.0		
Kuopio	65.3	S 1	1	25	-1.0						Stornoway					65.5	NE 3	3	13	m -0.8		
Sodankylä	64.1	W 3	4	21	-0.0						Holyhead	63.8	SE 4	1	28	-0.4	63.1	SE 3	2	26	m -0.8	
Reval											Yarmouth	68.4	E NE 2	0	18	-0.0	66.9	SE 1	0	18	m -0.8	
Dorpat											Ross on Wye	64.1	E SE 4	0	30	-0.8	63.6	S 3	1	25	m -0.4	
Filsand											Calshot	64.5	SE 5	0	22	m -0.4	64.4	SSE 4	0	19	m 0.0	
Hungerburg											Birr castle											
Posen	70.1	N 1	3	26	-0.2	69.5	N 1	1	24	-0.0	Danagadea	64.6	SSE 2	1	19	-0.4	63.3	S 2	2	18	m -1.2	
Warschau	69.6	NE 2	3	26	-0.5	69.0	N 3	2	24	-0.2	Blacksoad P.	61.5	E SE 1	0	21	-0.4	59.4	W NW 2	1	19	m -1.5	
Wilna											Thorshavn											
Lublin											Seydisfjord											
Krakau											Akureyri											
Lemberg	67.7	N 3	3	24	-1.2						Jsafjord											
Bromberg											Reykjavik											
Pinsk	67.5	N 1	1	25	m +0.5	67.2	N 1	2	21	m -0.5	Vestmannö											
Freg						68.7	E NE 2	3	25	-0.5	Gallivare	68.9	W 4	1	17	-0.0	68.8	W 3	1	16	m +0.5	
Eger						68.2	E NE 2	2	24	m +0.5	Falun	67.9	W 1	3	24	-	66.9	SE 1	4	22	-	
Preesburg						66.2	NE 1	3	25	-0.0	Karlskamm	71.8	S 2	0	20	-	71.8	E 1	0	21	-	
Kaschau						62.2	E 3	1	25	-0.5	Björnsklubb	66.8	S 2	2	17	m -0.5	66.2	SW 1	3	18	m -0.0	
Olmütz											Horva	64.0	N 1	1	26	+1.0						
Budapest	65.7	NE 1	3	20																		
Belgrad																						
Venedig						66.4	W SW 1	0	26													
Ankond						67.3	W NW 1	0	25													

BEOBACHTUNGEN VON 2 UHR NACHTS

STATION	Luftdr.	Wind	Himmel	Temp.	Luftdruck Char. u. Aend.	Bemerkungen	STATION	Luftdr.	Wind	Himmel	Temp.	Luftdruck Char. u. Aend.	Bemerkungen
Hamburg	68.9	E 1	0	22	-0.0		Posen	70.2	N NE 1	3	15	+0.5	
Lerwick	68.4	SW 1	1	12	-0.0		Warschau	69.3	N NE 1	0	-	-0.0	
Scilly	63.7	W NW 1	3	15	+0.4		Pinsk	67.0	N 1	0	14	-0.0	
Mälinshead	60.7	SE 1	6	15	0.0		Neufahrwasser	71.2	W 1	0	12	-0.0	
Tynemouth	61.1	S 1	1	14	-0.0		Mainz	67.3	SE 1	0	18	-0.0	
Aberdeen	65.4	S 3	4	12	-0.5		Rennes	66.3	"	0	11	-0.0	
Guernsey	63.1	S 5	3	17	0.0		Tenvis	63.3	E NE 1	1	22	+0.1	
Stornoway	64.9	SE 1	-	-	m -0.8								
Holyhead	64.1	SW 2	4	19	-0.0								
Yarmouth	66.2	SE 3	0	18	-0.4								
Calshot	64.0	SE 4	0	18	-0.4								

Schiffsmeldung.

Breite Länge Luftdr. Wind L.T. W.T. Sicht
 2 P 47.5 20.5 56.1 NWWS 16.7 17.4 50 km.