

DEUTSCHE SEEWARTE WETTERBERICHT.

JAHRGANG 48 Nr. 197

Montag, 16. Juli

1923

Mitteleuropäische Zeit. Luftdruck reduziert auf 0° Temperatur, N=Meeresspiegel, Schwere in 45° Breite, Temperatur in Graden Celsius.

Windstärke nach Beaufortskala (12=Orkan). Wolken: 0=wolkenlos, 1=1/4 bedeckt, 2=1/2 bedeckt, 3=3/4 bedeckt, 4=bedeckt,

•=Regen, * = Schnee, ∞ = Dunst, ≡ = Nebel, ⚡ = Gewitter. In Spalte Niederschlag bedeutet: 0 = kein Niederschlag gefallen. = weniger als 0,5 mm Niederschlag gefallen. - = Niederschlag nicht gemessen bzw. nicht gemeldet.

DEUTSCHE STATIONEN	HEUTE MORGEN														
	Zeit	Luftdruck	Wind	Himmel	Temp.	Abw. v. Mittel	Feuchth. Rel. in %	Luftdruck Char. u. Znd.	Niederschlag	Max.	Min.	Sichtweite	Witterungsverlauf	Bemerkungen	See
Borkum	8	755.3	W 3	.	18	+2	95-100	+0.2	17	27	15		nachts Niederschl.		3
Wilhelmshaven	8	54.9	NNW 3	.	17	+1	95-100	-0.4	25	28	17		Gewitter		
Cuxhaven-Altenwalde	8														
Helgoland	8	57.8	W 2	≡	16	0									
Kielum	8	55.3	W 1	4	16	0	90-94	-0.0	8	26	16		meist bewölkt		
Bremen	8	55.4	SW 3	4	18		95-100	-0.0	21	30	17		Gewitter		
Hamburg	8	55.8	SW 3	4	19	+3	94	-0.5	21	30	18		Gewitter	Bod. Min.	
Gr. Borstel	8		SSW 2	4	18	-2									
Kiel	8	55.1	NW 1	4	19	+2	90-94	-0.5	14	28	18		nachts Niederschl.		
Warnemünde	8	54.4	W 1	4	19	+2	95-100	-1.3	19	30	15		nachts Niederschl.		
Swinemünde	8	56.1	SW 2	4	20	+2	80-89	-0.2	1	29	18		nachts Niederschl.		
Rügenwaldermünde	8	55.3	SW 2	3	21	+4	80-89	-0.2	2	28	18		Gewitter		1
Danzig	8														
Königsberg	8	58.8	SW 3	4	17	-1	80-89	+0.5	1	28	14	bis 2 km	Gewitter		
Memel	8	58.5	SE 2	3	22	+4	50-59	-0.8	0	27	16		meist bewölkt		0
Aachen	8	60.5	SW 4	4	17	+1	80-89	-0.1	7	26	15		Gewitter		
Löningen	8														
Kassel	7 ³⁶														
Magdeburg	8	58.0	WSW 4	3	21	+3	60-69	+0.5	0	34	18		Gewitter		
Dresden	8 ⁰⁵	60.0	SW 6	1	20	+2	60-69	+0.5	0	33	17		Gewitter		
Berlin	8														
Grünberg 17 Sch.	8													Bod. Min.	
Breslau	8	58.8	WSW 2	3	24	+6	60-69	+0.5	0	33	19	bis 20 km	Gewitter		
Frankfurt a/M.	8	61.5	SW 2	4	18	+1	90-94	+0.3	0	30	17		nachts Niederschl.		
Mainz	8	61.1	SW 2	4	18			+0.2							
Karlsruhe	7 ²⁶	62.6	SW 2	0	19	+1	80-89	-0.9	8	31	16	bis 50 km	Gewitter		
Friedrichshafen	8	63.5	W 2	4	19	+1	80-89	-0.3	3	29	16		Gewitter		
Bamberg	8	61.8	SW 3	2	19	+2	60-69	-0.0	8	36	14		nachts Niederschl.	abends Gewitter	
Fürth	8														
München	8	62.8	WSW 2	3	19	+2	80-89	-0.0	5	33	15		nachts Niederschl.		

KÜSTENSTATIONEN UND FEUERSCHIFFE

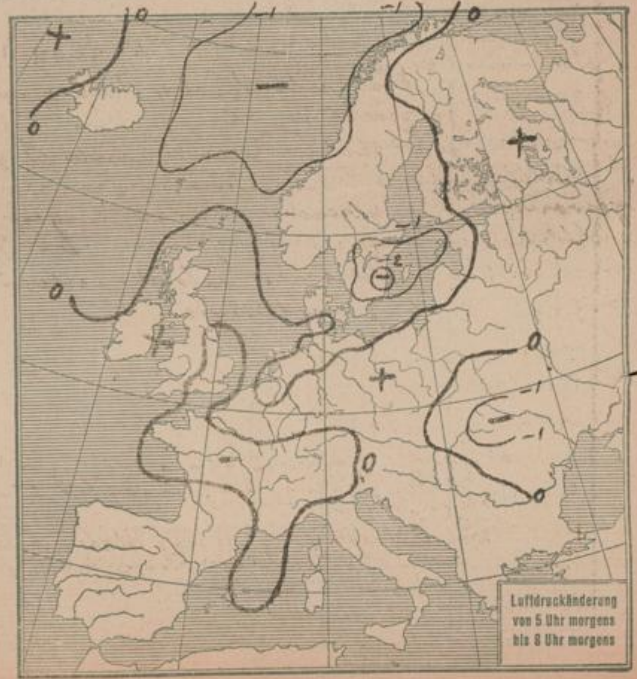
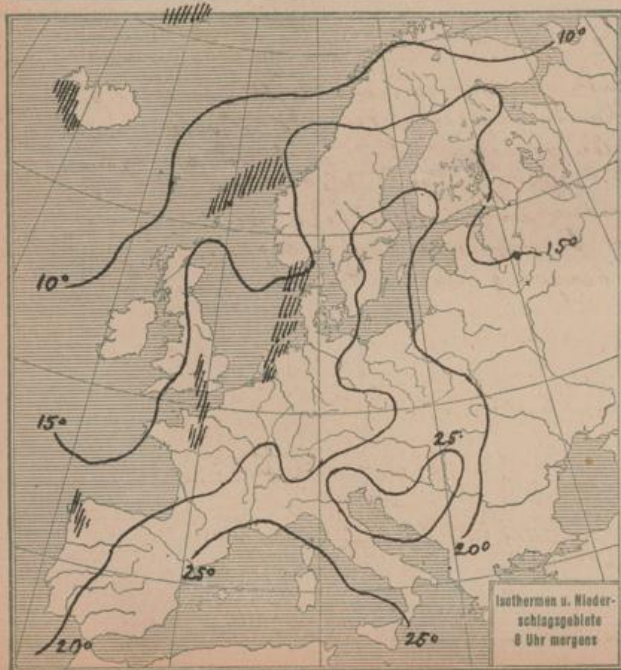
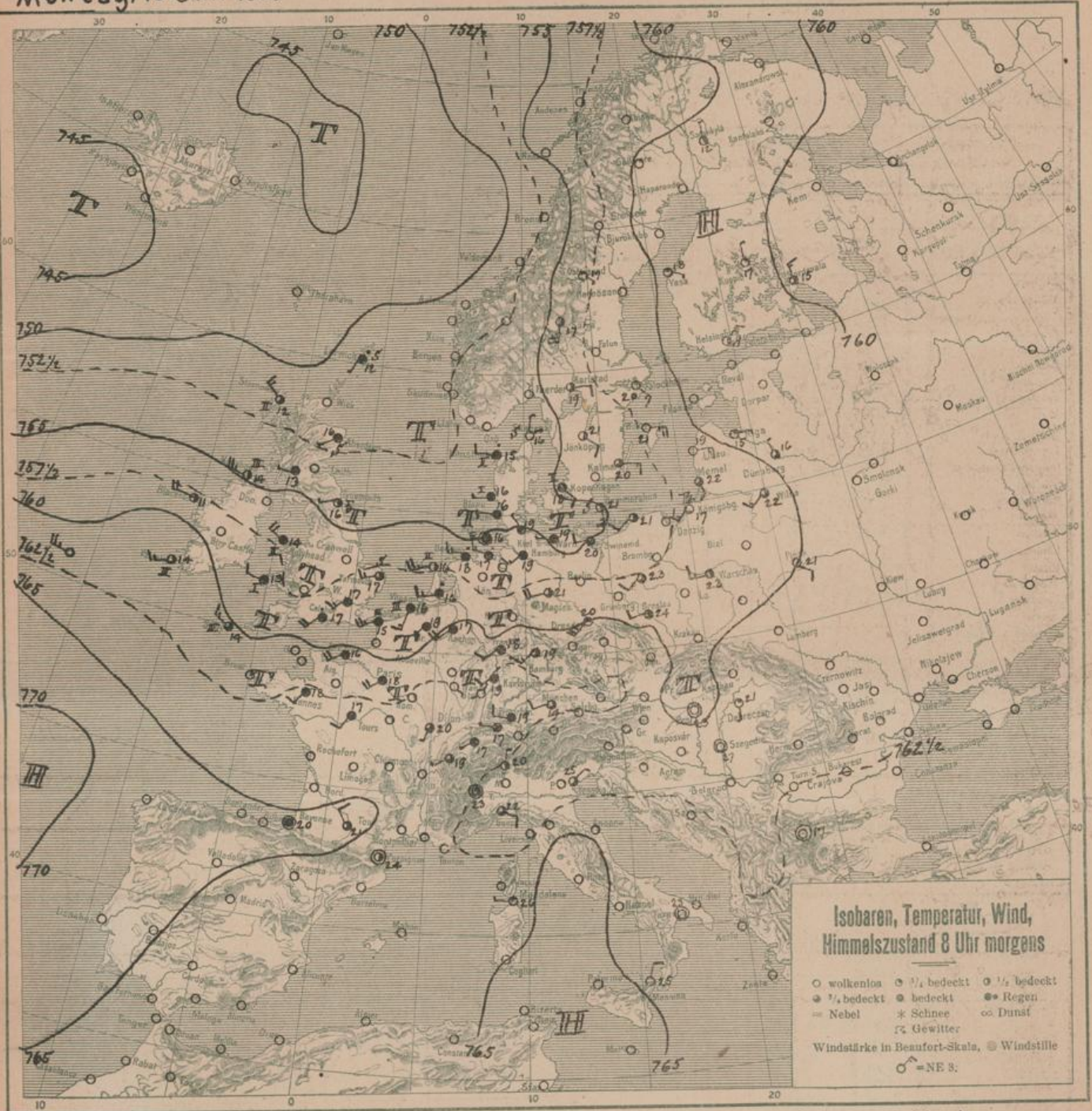
List	8a W 1, bedeckt, diesig, Sec. 2	Borkumriff	8a 55.5, W 3, bedeckt, T. 16
Bülk	8a 52.1, E 1, Regen, T. 18, Sicht 2-3 km	Amrumbank	8a 54.0, bedeckt, Sec. 0
Arkona		Kiddergrund	8a heiter, SW 1, Sec. 2 (Borntalun sichtbar)
Aussenjade	Marientaube 8a 56.0, SSW 2, Regen, T. 24	Borkum	

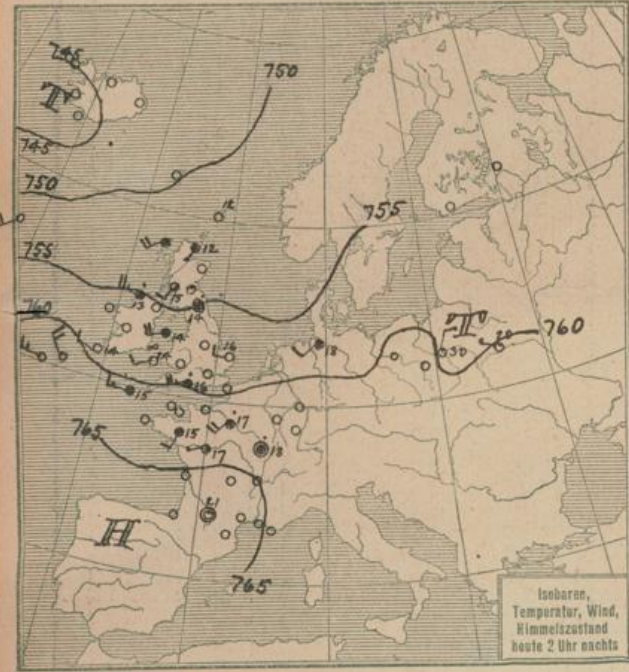
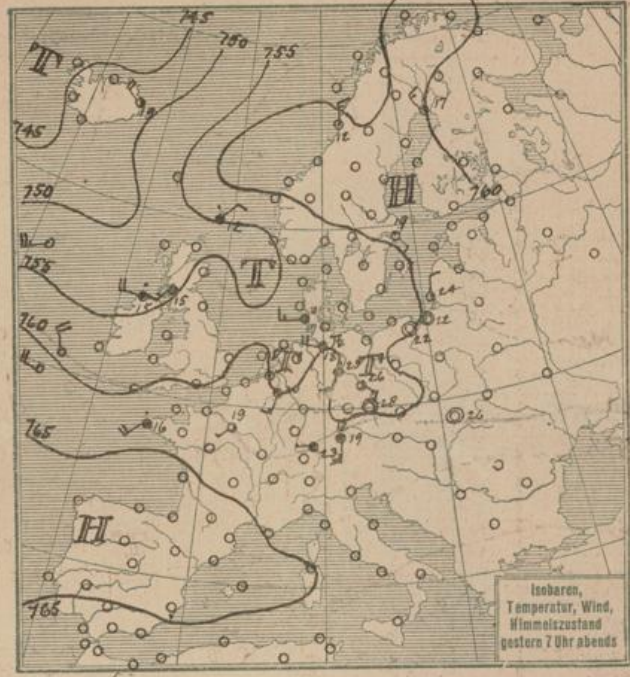
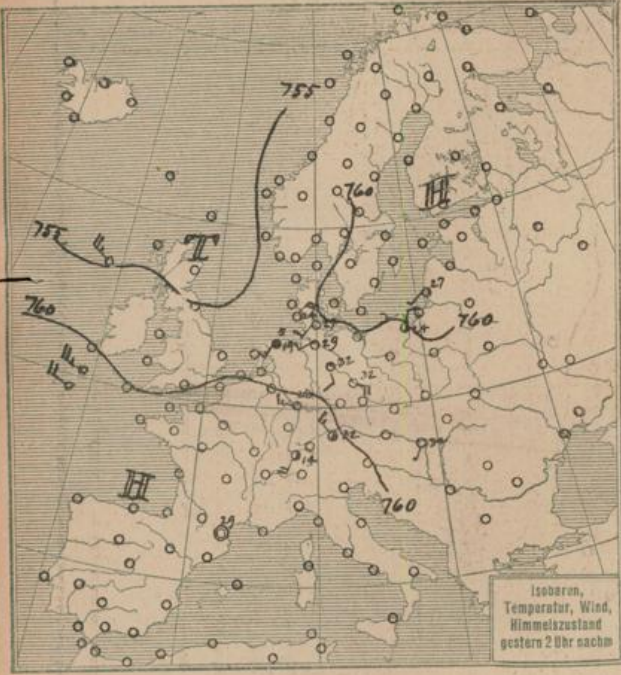
HÖHEN BEOBACHTUNGEN

(Luftdruck der Bergstationen nicht auf Schwere und N=Meeresspiegel reduziert)

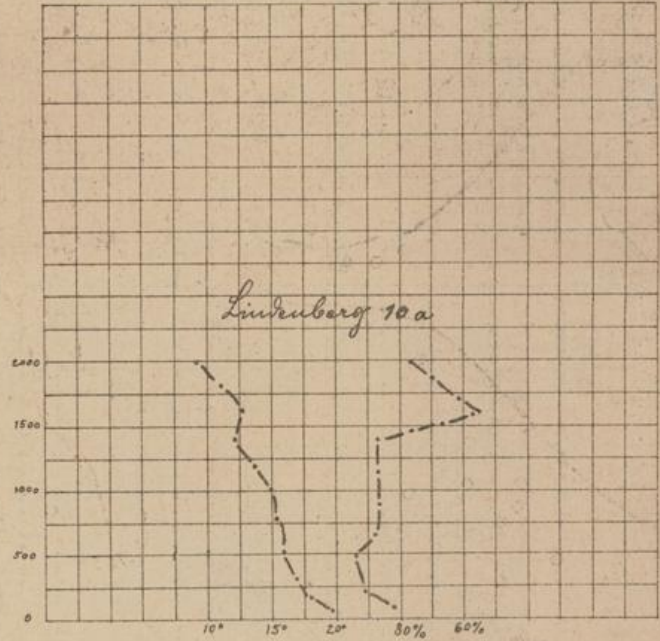
STATION	Höhe	HEUTE MORGEN													
		Zeit	Luftdruck	Wind	Himmel	Temp.	Feuchth. Rel. in %	Luftdruck Char. u. Znd.	Niederschlag	Max.	Min.	Sichtweite	Witterungsverlauf	Bemerkungen	
Kahler Asten	852	8													
Brocken	1142	8	660.5	WSW 6	≡	10	95-100	-0.0	18	24	9		Gewitter		
Fichtelberg	1213	8	658.0	WSW 9	2	10	80-89	-0.0	4	27	18	bis 50 km	nachts Niederschl.		
Zugspitze	2964	7 ¹⁶													
Säntis	2500	7 ³⁰	567.1	WSW 4	0	5		-0.0							
Meiden	800	7 ³⁰													
Sonnblick	3106	7 ³⁰													
Schneeschuppe	1603	7 ³⁵	628.0	SW 6	3	11	90-94	-0.2	0	21	10		Gewitter		
STATION	Seehöhe	Zeit	Boden	200	500	1000	1500	2000	2500	3000	3500	4000	4500	5000	Bemerkungen
Lindenbergl	122m	7a	NNW 3	NNW 10	NNW 9	NW 4	NW 8	a-str.	a-str.	str.	str.				Sicht bis 10 km
"	15. Juli	10a	E 2 N 2	NE 2 N 3	W 2	SW 10	SW 2 SW	SSW 10	SSW 10						ei. a-str. a-str. str. str.
Bremen	6a	WSW 6		W 9	W 12	str.	str.								Sicht bis 10 km
Grossborstel	6a	SSW 3	SW 5	SW 7											
Lindenbergl	122m	10a	WSW 6	W 2.5 14	W 2.5 16	W 2.5 10	str.	str.	str.	str.	str.				4 4 20 4
"		7a	SW 2 W 8	W 2.5 18	W 2.5 16	W 2.5 14	W 2.5 13	W 2.5 16	ei. str.	fr. str.					4 4 20 4
Dresden	7a	W 6		WSW 9	W 2.5 2	W 2.5 11	WSW 11		ei. str.	str.					4 4 50 4
Schleisskuin	7a	SW 2 W 4			W 2.5 10	W 2.5 12	W 2.5 10		WSW 10	WSW 18					4 4 20 4
Friedrichshafen	400	7a	W 4		W 6	W 9	W 12	str.	str.	str.	str.				
Stotwisch	8a		W 2 N 11	WNW 11	W 2.5 9										
Pordeansk	6a			W 4	WNW 5	W 3	W 10			W 10					
Tamlouze	6a			W 6	WNW 5	WNW 8									
Clemonat	6a			SW 5	SW 6										
Paris	6a			WSW 10	WSW 10										
Kaschau	8a			SW 4	5 4	SSW 4	SW 2.5 6			SW 6.5 3					
Olmütz	8a			NNW 6	NW 5	WNW 6	W 2.5 7			SW 8		SW 11			

Montag, 16. Juli 1923





Zustandskurven heute morgen, Temp. in Graden C. Höhe 1/4.



ALLGEMEINE ÜBERSICHT 8 Uhr morgens: Montag, 16. Juli 1923

Das isländische Tief zeigt Aktivität. Es hat seinen Teilkeim nach dem Eismeer vorgeschoben. Das gestern noch über Skandinavien liegende Hoch weicht vor dieser Depression nach Finnland zurück. Der gestern über der Nordsee liegende Ausläufer des isländischen Tiefs hat unter Vertiefung südostwärts zu Rannur gewonnen. Zahlreiche Randbildungen in seinem südlichen Teil werden vorausichtlich auch noch morgen unsere Witterung beeinflussen. In Begleitung kalter atlantischer Luftmassen erfolgte gestern der Vorübergang einer Gewitterfront, die den Wetterumschlag einleitete.

WETTERAUSSICHTEN AN DER DEUTSCHEN KÜSTE für Dienstag, 17. Juli 1923

NORDSEE: Mäßige, zeitweise etwas stärkere böige Winde aus Süd bis West, veränderlich mit Niederschlägen, langsame Abkühlung.

westl. OSTSEE: Wie Nordsee.

östl. OSTSEE: Wetterwerte Königsberg: Mäßige westliche bis südliche Winde, wolfig, keine wesentliche Niederschläge, Temperatur wenig geändert.

Sturmwarnungen:

Hamburg, Deutsche Seewarte.

Opelle.

ABT. III.

i. A. Dr. Kthlgrimm

STATION	MORGEN							STATION	MORGEN										
	Luftdruck	Wind	Wimmel	Temp.	Luftdruck Char. u. And.	Niederschlag	Max. Min.		Bemerkung	See	Luftdruck	Wind	Wimmel	Temp.	Luftdruck Char. u. And.	Niederschlag	Max. Min.	Bemerkung	See
Wien																			
Feldkirch																			
Innsbruck																			
Linz	61.4	WE	1	3	20	-	0	31	19										
Graz	60.9	W	1	3	22	W +0.1	0	20	20										
Zürich	64.6	W	1	4	17	-	0	-	-										
Bern	64.3	SW	1	4	17	-	0	-	-										
Genf	64.2	SW	1	3	19	-	0	-	-										
Lugano	61.3	N	1	2	20	-	0	-	-										
Helder	57.1	W SW	3	2	16	+0.6	-	-	-	2									
Vlissingen	58	SW	3	4	16	-	0	-	-	3									
Utrecht	58.1	W SW	3	4	16	-	0	-	16										
Kopenhagen	55.8	SE	3	4	18	-1.0	-	-	-	1									
Skagen	54.0	N	1	00	16	-2.5	-	-	-	0									
Mansholm	63.8	W	1	4	18	-0.5	-	-	-	2									
Blawandshuk	54.8	W	1	4	16	-0.5	-	-	-	1									
Hammershus	63.3	SE	3	2	21	-0.6	-	-	-	0									
Abisko																			
Naparanda	62	S	2	1	15	+0.2	0	-	-										
Stensö																			
Ostersund	57.9	SE	1	1	17	0	-	12	-										
Härnösand																			
Säma	56.1	S	3	3	17	0	-	8	-										
Karlstad	57.2	E	2	3	19	-0.5	-	18	-										
Stockholm	59.5	SE	3	1	20	-0.5	-	14	-										
Uppsala	58.1	SE	3	2	21	-1.2	-	17	-										
Wisby	58.4	E	3	0	21	-1.0	-	-	-	2									
Kalmar	56.4	E	3	3	20	-2.0	-	-	-	2									
Spitzbergen	59.4	SW	4	4	4	-0.8	-	-	-	0									
Jngö	60.2	ENE	3	00	-	-1.6	-	-	-	0									
Myggedden																			
Valdersund	51.2	SE	4	2	21	-1.2	-	-	-	3									
Kinn	51.8	S	2	4	14	0	-	-	-	1									
Lister	54.0	SE	2	00	14	0	-	-	-	1									
Bärenseel	60.0	E	3	2	7	0	-	-	-	1									
Röst	55.3	E	3	4	9	-1.2	-	-	-	5									
Jan Mayer	48.8	E	3	4	6	-0.8	-	-	-	4									
Färder	54	SE	3	4	19	0	-	-	-	2									
Vardö	61.3	SE	4	4	19	0	-	-	-	4									
Brännö	54	SE	4	1	19	-2.5	-	-	-	2									
Örsire	52.5	SW	3	4	14	0	-	-	-	0									
Dombaa	51.8	S	2	3	16	-0.8	-	10	-										
Helsingfors	61.3	NE	3	2	19	0	-	10	-										
Jordavala	59.9	N	3	3	15	+2.0	-	11	-										
Vasa	61.1	SE	1	1	18	-0.5	-	11	-										
Kuopio	60.5	N	1	1	17	+0.5	-	11	-										
Sodankylä																			
Reval																			
Dorpat																			
Filsand																			
Reingerburg																			
Posen	57.8	SW	3	3	23	-	-	15	-										
Warschau	58.3	W	3	3	23	0	-	14	-										
Wilna	54.4	SW	3	3	22	-	-	15	-										
Lublin																			
Krakau																			
Lemberg																			
Bromberg																			
Pinsk	54.0	SE	2	0	21	0	-	16	-										
Prag	61.4	WSW	3	3	19	W +0.3	-	-	-										
Eger	61.7	W SW	2	3	17	+0.8	-	-	-										
Pressburg	60.2	W SW	2	3	24	0	-	-	-										
Kaschau	60.4	Stille	1	4	24	-0.5	-	-	-										
Olmütz	60.8	W SW	1	4	21	W +0.5	-	-	-										
Agram																			
Budapest	54.8	Stille	0	23	-0.2	0	35	18	-										
Kaposvar																			
Szeged	60.8	Stille	0	27	-	0	33	21	-										
Debreczen	60.5	S	1	1	21	-1.4	0	36	16										
Scornbathely	56.3	NE	1	4	22	0	0	31	15										
Belgrad																			
Turnu	60.9	Stille	3	23	-	0	-	-	-										
Mailand																			
Vadua	60.6	NE	1	3	25	W +0.4	0	33	20										
Genua	61.8	E	3	3	22	-	0	35	22										
Florenz	62.3	S	1	4	24	W -0.2	0	35	20										
Ankona	63.0	NE	3	3	28	-	-	-	-										
Malta																			
Madrid	61.5	NE	1	1	20	+0.3	0	-	-										
La Coruña	67	Stille	0	17	+0.2	0	-	-	-										
San Fernando	64	ENE	1	24	+0.2	0	-	-	-										
Mahon	63	S	1	1	26	-0.7	0	-	-										
Barcelona	64	W SW	1	3	26	+2.5	0	-	-										
Valencia	65	NE	1	1	20	+0.5	0	-	-										
Cordoba	57	E	1	1	24	+0.2	0	-	-										
Roddefort	64.3	SW	3	4	19	0	-	-	-										
Bayonne	60.1	SE	4	4	20	+0.1	0	-	-										
Bordeaux	63.1	SW	1	2	19	+0.3	0	-	-										
Clermont																			
Dijon	60.1	SW	1	3	20	0	-	-	-										
Calais	63.6	SW	5	3	15	-0.3	4	-	-										
Lyon	64	NNE	3	21	W -0.1	2	-	-	-										
Brest	62	W	2	3	16	+0.2	0	-	-										
Paris	61.5	SW	4	4	18	+0.1	8	-	-										
Perpignan	60.3	Stille	2	24	W +0.3	0	-	-	-										
Rennes	61.0	SW	2	4	18	-0.6	5	-	-										
Strassburg	62.5	S	2	4	17	0	-	2	-										
Toulon																			
Toulouse	63.3	NW	3	3	21	+0.3	0	-	-										
Tours	63.7	SSW	2	4	17	-0.1	2	-	-										
Ajaccio																			
Argentan	61.2	SW	1	4	16	0	-	1	-										
Le Havre	60.8	SW	4	4	16	-0.5	27	-	-										
Malignane																			
Abbeville																			
Nancy	62.5	NW	2	4	16	0	-	2	-										
Brüssel	59.7	SW	4	4	16	0	-	-	-										
Lerwick	61.1	SW	1	4	12	0	-	-	-										
Renfrew	54.7	W	1	4	13	+0.4	-	13	-										
Crenwell	56.6	W SW	3	4	17	0	-	15	-										
Scilly	60.5	W SW	3	3	14	+0.4	-	-	-										
Malinhead	54	W	5	2	14	0	-	-	-										
Tynemouth	56.0	SW	2	3	14	+0.4	-	-	-										
Pembroke	53.9	W SW	1	2	16	0	-	-	-										
Crovan	56.3	SW	3	4	17	0	-	16	-										
Valentia	63.3	SW	3	3	14	+0.5	-	-	-										
Aberdeen	57.7	SW	1	4	16	+0.4	-	-	-										
Guernsey																			
Jersey	60.9	W	1	0	16	0	-	3	-										
Sarnoway	61.0	W SW	3	3															

NACHMITTAG UND ABEND DES VORTAGES

Montag, den 16. Juli

Nr. 197 1923

DEUTSCHE STATIONEN	NACHMITTAG											ABEND							
	Zeit	Luft-druck	Wind	Himmel	Temp.	Abw. v. Mittel	Feuch-tigkeit %	Luftdruck Char. Aend.	Sichtw.	Witterungsverlauf	See	Zeit	Luft-druck	Wind	Himmel	Temp.	Luftdruck Char. Aend.	Witterungsverlauf	See
Borkum	2	758	SW 3	≡	19	0	90-94	-1.0		zieml. heiter	2	7							
W. Havell												7							
Cuxhaven-Altenwalde												7							
Helgoland	2		W 1	1							2	7							
Keitum	2	59.8	NE 16	0	24	+10	95-100	-0.0		zieml. heiter	7	58.6	W 3	E	17	-0.6	meist bewölkt		
Bremen												7	57.2	N 2	.	19	-	Gewitter	
Hamburg	2	59.4	WSW 2	1	29	+9	44	+1.2	30km	meist heiter	7	59.1	W 4	18	+1.8	zieml. heiter			
Kiel	2	60.2	SW 2	0	27	+7	95-100	-0.8		meist heiter	8	58.4	SW 4	∞	21	+1.0	maxim. Niedersch.		
Warnemünde												8	55.2	E 2	4	25	-0.2	meist bewölkt	
Swinemünde	2											7							
Rügenwaldermünde	2											7	58.3	NNE 2	0	25	-1.5	Gewitter	
Danzig	2	61.7	NNE 2	3	24	+4	60-69	-0.3		meist heiter	7	59.7	SE 1	1	22	-1.4	meist heiter		
Königsberg												7							
Memel	2	62.3	SW 1	L	27	+7	49-49	-1.0		meist heiter	0	60.9	N 2	3	24	-1.0	meist bewölkt		
Aachen	214											7	59.8	SSW 3	4	20	-0.2	Gewitter	
Löningen												7							
Kassel	140											690							
Magdeburg		59.1	SSE 2	1	32		40-49	-1.6		zieml. heiter	7	57.3	SSW 3	4	25	+0.2	meist bewölkt		
Dresden	208	57.8	ESE 4	1	32	+10	40-49	-1.5		meist heiter	7	57.7	SE 3	3	26	-0.9	Gewitter		
Berlin	2											7							
Grünberg i/Sch.												7							
Breslau	2											7	57.9	SE 1	2	28	-1.1	zieml. heiter	
Frankfurt a/M.	2	60.8	W 3	1	28		40-49	-0.8		zieml. heiter	7								
Mainz	2											7							
Friedrichshafen												7	61.2	W 1	4	23	-0.2	Gewitter	
Bamberg												819	61.7	W 7	18	17	+0.2	Gewitter	
Fürth	2											7							
München	2	59.9	NW 3	2	32	+10	30-39	-1.0		zieml. heiter	7	62.8	S 5	18	19	+2.0	Gewitter		

KÜSTENSTATIONEN UND FEUERSCHIFFE

List	2 p SW 2-3, heiter, etwas diesig.	Borkumriff	2 p SW 3, Nebel, T. 1.8
Bülk		Amrumbank	2 p
Arkona	2 p SW 1, bedeckt, See 3 1	Adlergrund	
Hissenjode	Marienleuchte	Borkum	

HÖHEN BEOBACHTUNGEN

(Luftdruck der Bergstationen nicht auf Schwere und N-Meeresspiegel reduziert)

STATION	Höhe	NACHMITTAG										ABEND					
		Zeit	Luftdr.	Wind	Himmel	Temp.	Feuch-tigkeit	Luftdruck Char. u. Aend.	Sichtw.	Witterungsverlauf	Zeit	Luftdr.	Wind	Himmel	Temp.	Luftdruck Char. u. Aend.	Witterungsverlauf
Kahler Asten	852	230									7						
Brocken	1148	218									7	603.2	W 5	18	15	-0.1	Gewitter
Fichtalberg	1213	2	662.0	SSW 5	1	26	40-49	-0.8		geringe Niederschl.	7	600.1	WSW 5	2	22	-0.6	Gewitter
Zugspitze	2964	214									916						
Jänis	2500										900						
Heiden	800										910						
Sonnblick	3106										930						
Schneekoppe	1603										903						

STATION	Wind in m/Sec	Seehöhe	Zeit	Boden	200	500	1000	1500	2000	2500	3000	3500	4000	4500	5000	Bemerkungen

AUFEICHNUNGEN DER REGISTRIERAPPARATE ZU HAMBURG SEIT GESTERN 8 UHR MORGENS (M. E. Z.)

