

DEUTSCHE SEEWARTE WETTERBERICHT.

JAHRGANG 48 Nr. 198

Dienstag, 17. Juli

1923

Mitteuropäische Zeit, Luftdruck reduziert auf 0° Temperatur, N—Meeresspiegel, Schwere in 45° Breite, Temperatur in Graden Celsius.

Windstärke nach Beaufortskala (12 = Orkan). Wolken: 0 = wolkenlos, 1 = 1/4 bedeckt, 2 = 1/2 bedeckt, 3 = 3/4 bedeckt, 4 = bedeckt.

* = Regen, * = Schnee, ∞ = Dunst, ≡ = Nebel, ⚡ = Gewitter. In späte Niederschlag bedeutet: 0 = kein Niederschlag gefallen. * = weniger als 0.5 mm Niederschlag gefallen. — = Niederschlag nicht gemessen bzw. nicht gemeldet.

DEUTSCHE STATIONEN	HEUTE MORGEN														
	Zeit	Luftdruck	Wind	Nimmst	Temp.	Abw. v. Mittel	Feuch- tigkeit %	Luftdruck Ober u. Unt.	Nieder- schlag	Max.	Min.	Sichtweite	Witterungsverlauf	Bemerkungen	See
Borkum	8	58.8	SW 1	4	18	+2	90-94	+0.4	0	19	16		meist bewölkt		2
Wilhelmshaven	8	57.8	SW 1	3	18	+2	70-74	+0.2	17	20	16		meist Niederschl.		
Cuxhaven-Altenwerde	8														
Helgoland	8	61.1	WSW 1	2	18	+2							zieml. heiter		
Kielum	8	58.4	WSW 3	2	19	+2	80-94	+0.4	0	20	16		meist bewölkt		
Bremen	8	59.6	SW 3	3	19	+2	80-94	+0.4	2	19	16		Niederschl. in See		
Hamburg	8	59.4	SW 1	4	18	+2	89%	+0.8	6	19	17	bis 10 km	meist Niederschl.	Bad. Min. 15.5	
Gr. Borstel	8														
Kiel	8	59.3	S 1	2	18	+1	90-94	+1.0	6	19	15		meist Niederschl.		
Warnemünde	8	60.2	W 1	3	18	+1	80-89	+0.7	20	20	15		meist bewölkt		
Swinemünde	8	58.3	WSW 2	3	19	+1	70-79	+1.0	2	25	16		Niederschl. in See		
Rügenwaldermünde	8	58.0	WSW 5	4	17	0	70-94	+1.1	1	23	17		Niederschl. in See		4
Danzig	8														
Königsberg	8	57.4	SW 3	3	19	+1	70-79	+0.7	11	22	17	" 6 "	Gewitter		
Memel	8	58.1	SW 1	2	18	0	95-100	+0.8	10	25	17		Gewitter		0
Aachen	8	61.1	WSW 2	3	17	+1	80-89	+0.2	2	21	14		Niederschl. in See		
Löningen	8	58.6	SW 1	3	16	-	90-94	-	6	19	16	" 20 "	meist bewölkt		
Kassel	726														
Magdeburg	8	60.9	WSW 4	1	20	+2	60-69	+0.8	-	25	14		Niederschl. in See		
Dresden	8 05	60.9	WSW 3	3	19	+1	70-79	+0.3	1	23	16	" 50 "	meist Niederschl.		
Berlin	8													Bad. Min.	
Grünberg 17 Sch.	8	60.9	W 2	2	20	+3	80-89	+0.4	0	26	16		zieml. heiter		
Breslau	8	61.1	WSW 2	2	21	+3	60-69	+0.6	0	21	15	" 20 km	meist bewölkt		
Frankfurt a/M.	8	62.2	SW 2	4	18	-1	80-89	+0.2	6	23	16		meist Niederschl.		
Mainz	8	61.5	SW 2	4	19	-		-0.1	10						
Karlsruhe	726	62.5	SW 1	2	20	+2	80-89	-0.3	-	24	18		meist Niederschl.		
Friedrichshafen	8	62.9	SE 2	1	21	+3	70-79	-0.3	0	24	17		meist bewölkt		
Bamberg	8	62.7	SW 2	3	20	+3	80-89	+0.6	2	23	14		Niederschl. in See		
Fürth	8														
München	8	63.3	W 2	3	19	+2	70-79	+0.1	4	24	15		meist Niederschl.		

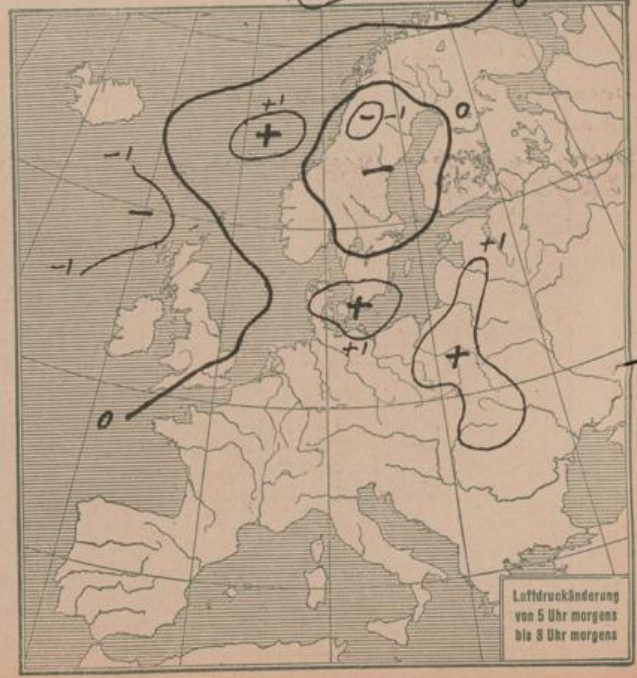
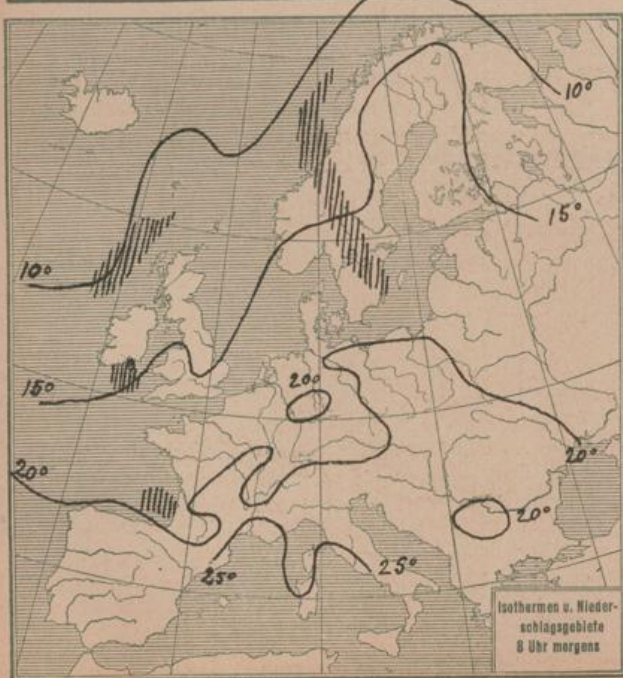
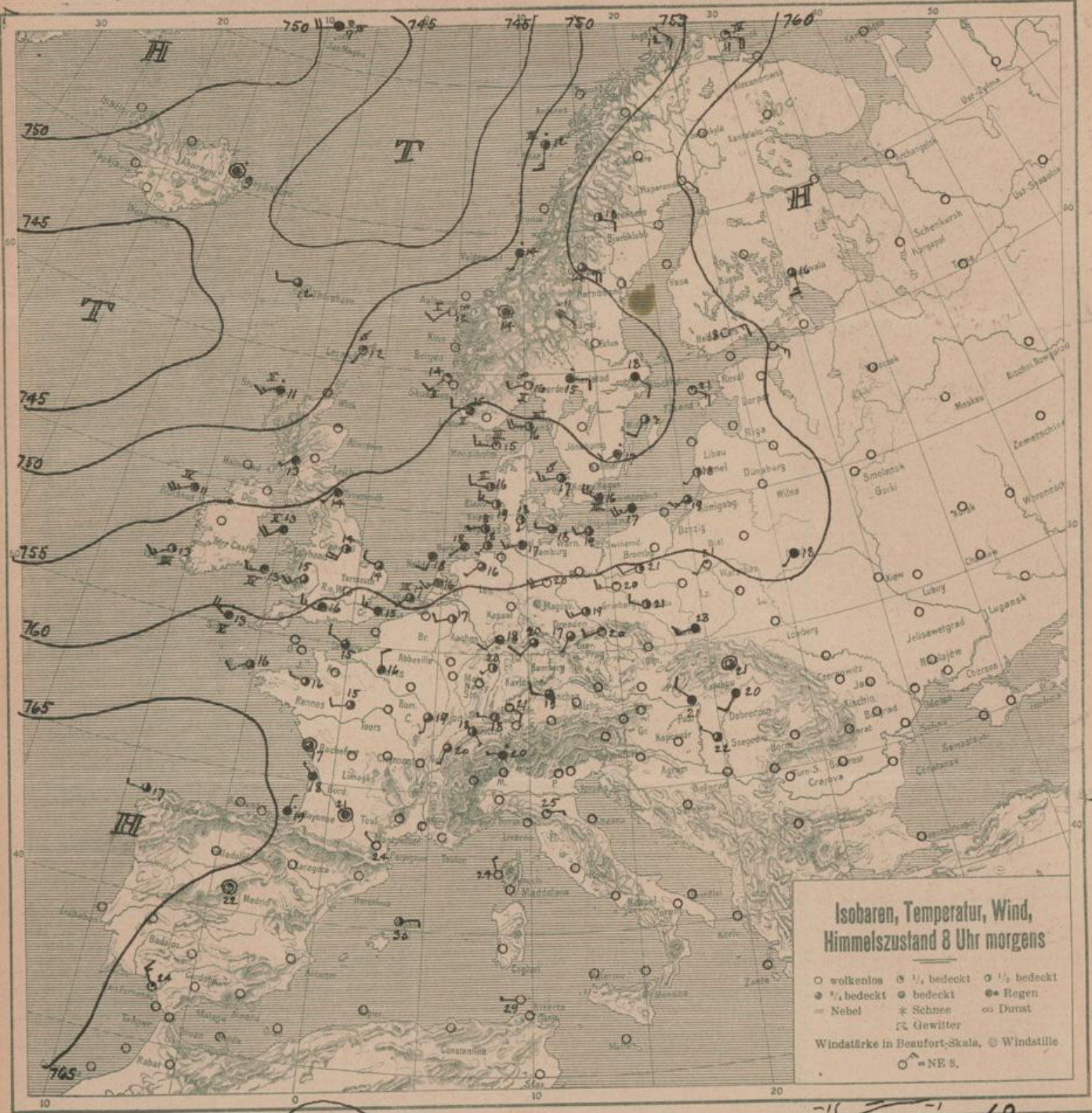
KÜSTENSTATIONEN UND FEUERSCHIFFE

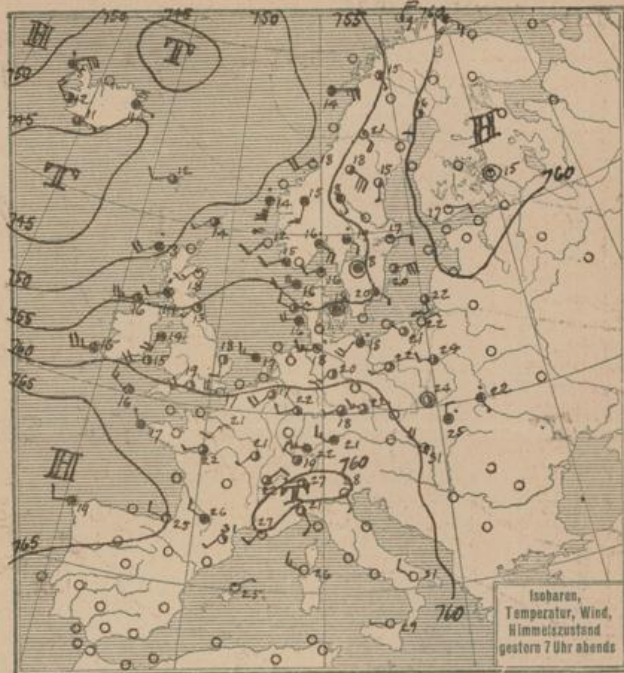
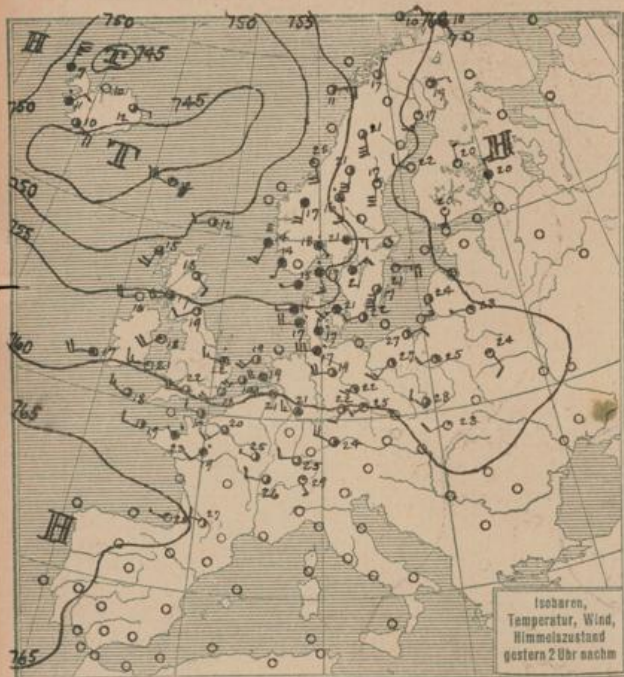
List	8a W 2, wolkig, gew. Sicht, See 2	Borkum	8a 58.6, SSW 1, bedeckt, T. 16
Bilsk	8a 52.5, WSW 2, bewölkt, T. 18, Sicht 3/4 See	Amrumhank	8a W 2, bewölkt, See 2
Arkona	8a W 4, wolkig, See 4	Adlersgrund	8a heiter, W 1, See 2, Sicht 10 See
Aussenjade	8a SW 1, Amstig, See 2	Borkum	11a 56.5, SSW 2, bewölkt, T. 20
	Marientleuchte		

HÖHEN BEOBSACHTUNGEN

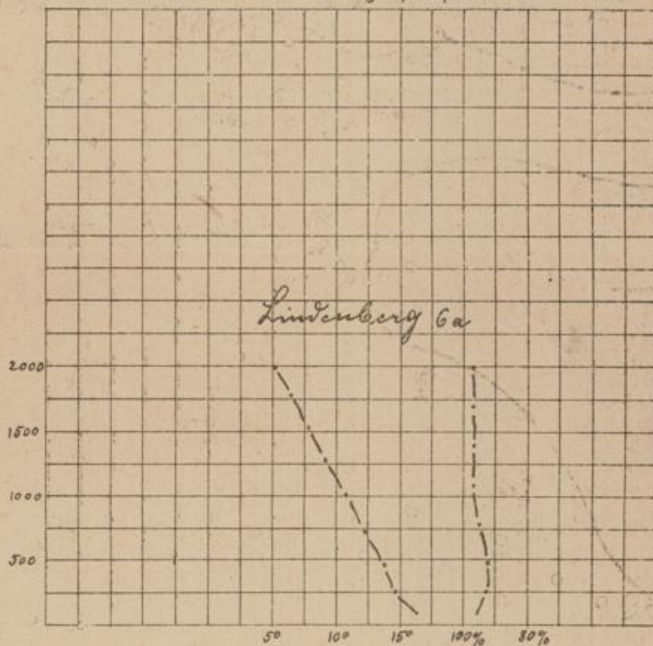
(Luftdruck der Bergstationen nicht auf Schwere und N—Meeresspiegel reduziert)

STATION	Höhe	HEUTE MORGEN													
		Zeit	Luftdruck	Wind	Nimmst	Temp.	Feuch- tigkeit %	Luftdruck Ober u. Unt.	Nieder- schlag	Max.	Min.	Sichtweite	Witterungsverlauf	Bemerkungen	
Kahler Asten	852	8													
Bröcken	1148	8	663.5	WSW 5	4	10	95-100	+0.8	7	11	9		Niederschl. in See		
Fichtelberg	1213	8	660.4	WSW 3	4	12	80-89	+0.3	0	20	9	bis 50 km	meist bewölkt		
Zugspitze	2564	7 16													
Santia	2500	7 30													
Heiden	800	7 30													
Seeblick	3106	7 30													
Schneekoppe	1603	7 05	629.7	SW 6	3	9	80-94	+0.2	2	17	9		Wetterverschönerung		
STATION	Seehöhe	Zeit	Boden	200	500	1000	1300	2000	2500	3000	3300	4000	4500	5000	Bemerkungen
Lindenberg	122m	7.1	SW 2 3	WSW 3 10	W 8	WSW 10	WSW 12	WSW 12	str.	str.	str.				Sicht bis 4 km
"	"	6.6	SW 2 3	WSW 3 10	W 8	WSW 10	WSW 12	WSW 12	str.	str.	str.				" " " "
"	"	10.1	WSW 5	WSW 7	WSW 7	WSW 7	WSW 7	WSW 7	str.	str.	str.				" " " "
Dresden	7.8	W 4	WSW 4	W 5	WSW 5	WSW 5	WSW 5	WSW 5	str.	str.	str.				" " " "
Fürth	7.6	SW 3	WSW 3	WSW 3	WSW 3	WSW 3	WSW 3	WSW 3	str.	str.	str.				" " " "
Bremen	6.9	SW 6	WSW 6	WSW 6	WSW 6	WSW 6	WSW 6	WSW 6	str.	str.	str.				" " " "
Gr. Borstel	6.9	SW 3	WSW 3	WSW 3	WSW 3	WSW 3	WSW 3	WSW 3	str.	str.	str.				" " " "
Mainz	6.9	-	-	SW 7	SW 7	SW 7	SW 7	SW 7	str.	str.	str.				" " " "
Landau	6.9	-	-	WSW 15	WSW 13	WSW 14	WSW 14	WSW 14	str.	str.	str.				" " " "
Bonn	6.9	-	-	WSW 8	WSW 10	WSW 10	WSW 10	WSW 10	str.	str.	str.				" " " "
Düren	6.9	WSW -	-	WSW 6	WSW 4	WSW 12	WSW 12	WSW 12	str.	str.	str.				" " " "
Mühlhausen	6.9	-	-	SS	SW 6	WSW 7	WSW 6	WSW 6	str.	str.	str.				" " " "
Prag	8.9	-	-	WSW 6	WSW 4	WSW 7	WSW 6	WSW 6	str.	str.	str.				" " " "
Pressburg	8.9	-	SE 2	WSW 4	WSW 12	WSW 12	WSW 12	WSW 12	str.	str.	str.				" " " "
Kaschau	8.9	-	-	WSW 5	WSW 7	WSW 11	WSW 11	WSW 11	str.	str.	str.				" " " "
Olmütze	8.9	-	-	WSW 5	WSW 7	WSW 11	WSW 11	WSW 11	str.	str.	str.				" " " "





Zustandskurven heute morgen, Temp. in Gradon C. Höhe $\frac{1}{4}$ m



ALLGEMEINE ÜBERSICHT 8 Uhr morgens: Dienstag, 17. Juli 1923

Während die beiden Kerne der großen Depression langsam nordostwärts streben weicht der südostwärts gerichtete Ausläufer, dessen Entwicklung abgeschlossen erscheint, dem erneut nach dem Festland vorstößenden Azorenhoch nordwärts aus. An der Südseite der großen Depression sind noch zahlreiche Randwirbel vorhanden, unter deren Einfluss die Witterung zunächst noch unbeständigen Charakter behalten dürfte.

WETTERAUSSICHTEN AN DER DEUTSCHEN KÜSTE für Mittwoch, 18. Juli 1923

NORDSEE: Schwache bis mäßige etwas böige westliche Winde, meist wolkig, wenig Wärmegabe, westl. OSTSEE: Schwache bis mäßige westliche Winde heiter bis wolkig, warm, strichweise Regen, östl. OSTSEE: }

Sturmwarnungen:

Hamburg, Deutsche Seewarte.

Capelle.

ABT. III.

J. A. St. Keil

STATION	MORGEN								See	STATION	MORGEN									
	Luftdruck	Wind	Wimmel	Temp.	Luftdruck Char. u. Wind	Mie-der-stand	Max.	Min.			Bemerkung	Luftdruck	Wind	Wimmel	Temp.	Luftdruck Char. u. Wind	Mie-der-stand	Max.	Min.	Bemerkung
Wien										Madrid	62.0	SE 1	1	22	↘ +0.2					
Feldkirch										La Coruña	62.0	W 1	3	17	↘ +0.2					
Innsbruck										San Fernando	64.0	NW 3	1	24	↘ +0.2					
Linz										Mahan	63.0	E 1	2	20	↘ +0.5					
Graz																				
Zürich	62.2	W 1	2	18	↘ -0.5	0	26	16												
Bern	62.5	SE 1	2	18	↘ -0.0	4	24	16												
Genf	62.2	SSW 1	3	20	↘ 0.0	0	27	18												
Lugano	62.5	W 1	2	20	↘ +1.5	1	22	17												
Heider	58.2	SSW 2	4	18	↘ -0.0	-	-	-												
Vlissingen	59.1	SW 3	3	17	↘ -0.0	-	-	-	3											
Utrecht	59.9	SW 3	4	16	↘ +0.5	-	-	-	14											
Kopenhagen	57.4	W 3	3	17	↘ +1.9	13	-	-	0											
Skagen	55.5	WSW 4	2	16	↘ +0.2	4	-	-	3											
Hansholm	55.1	W 3	1	15	↘ -0.0	-	-	-	3											
Blaavandshuk	57.6	W 2	2	16	↘ -0.0	-	-	-	2											
Hammershus	57.4	WNW 5	4	16	↘ +1.5	-	-	-	3											
Abisko										Nordfoc	62.7	SE 1	3	17	↘ +0.2	2	25			
Kasaranda	61.5	SE 1	0	-	↘ -0.0	0	13	13		Bayonne	64.8	N 1	0	19	↘ +0.0	0	20			
Stensäle	56.4	ESE 2	2	18	↘ -1.5	0	22	9		Bordeaux	62.0	NW 1	4	18	↘ +0.1	0	17			
Oestersund	55.0	ESE 5	3	14	↘ -0.5	0	22	11		Clarmont										
Hernösand										Dijon	62.6	SSW 1	3	19	↘ +0.3	2	16			
Sarna	52.1	SE 1	0	11	↘ -0.5	8	20	10		Calais	60.4	W 3	4	15	↘ +0.2	0	12			
Karlstad	52.9	E 2	0	12	↘ -0.5	-	23	14		Lyon	62.9	SE 2	2	22	↘ +0.0	0	17			
Stockholm	53.9	SE 2	4	18	↘ -0.5	0	21	14		Brest	62.0	SW 2	3	16	↘ +0.2	0	-			
Jönköping										Paris	61.5	WNW 2	4	16	↘ +0.2	0	15			
Wisby	54.5	SSW 2	2	-	↘ -0.0	0	-	-	1	Perpignan	62.3	WNW 1	0	24	↘ +0.1	0	-			
Kalmar	54.5	SW 2	0	17	↘ +0.5	-	-	-	1	Rennes	63.0	W 1	3	16	↘ +0.3	0	15			
Spitzbergen	55.8	SE 1	0	12	↘ -0.8	3	0	0	0	Strasbourg	62.2	S 1	3	17	↘ -0.2	-	18			
Jngö	54.3	SE 3	1	12	↘ -0.8	0	0	0	0	Toulon	64.1	SE 1	4	21	↘ +0.1	0	16			
Mygboqden	56.8	WSW 1	4	-	↘ -0.8	0	-	-	0	Toulouse	63.2	WSW 2	3	15	↘ +0.0	3	13			
Valdersund	51.8	SSW 1	0	14	↘ +1.2	2	-	-	0	Ajaccio	62.0	NW 1	0	24	↘ +0.4	0	18			
Klan	52.5	SW 2	0	12	↘ +0.4	8	-	-	1	Argentan	61.7	W 1	4	16	↘ +0.1	2	15			
Lister	55.3	W 2	3	15	↘ +0.4	1	-	-	2	Le Havre	61.7	WNW 2	3	15	↘ +0.4	-	15			
Bäreninsel	54.9	SE 2	3	3	↘ -1.9	0	-	-	2	Marignane	62.3	NW 2	1	25	↘ +0.6	0	17			
Rosä	51.7	S 3	0	12	↘ +0.4	-	-	-	3	Abbeville	60.7	W 1	3	16	↘ -0.0	0	16			
Jan Mayen	46.8	WSW 2	3	7	↘ -0.2	-	-	-	4	Nancy	61.7	SW 2	4	18	↘ -0.3	0	16			
Färder	52.3	WSW 2	0	16	↘ +0.2	14	-	-	2											
Vardo	58.5	SE 4	1	11	↘ -0.4	0	-	-	4											
Brönös										Brüssel										
Utsire	53.1	SW 2	1	14	↘ +0.4	1	-	-	2	Lerwick	51.5	SSW 1	1	12	↘ -0.0	1	18			
Dombas	51.5	SE 2	4	14	↘ -0.0	13	11	-		Renfrew	52.5	SW 1	4	13	↘ -0.8	4	18			
Helsingfors	59.6	E 3	0	18	↘ -0.0	8	11	-		Crenwell	58.2	SSW 4	2	14	↘ -0.4	1	27			
Jordavala	62.2	S 3	3	13	↘ +0.5	6	9	-		Scilly	60.8	WNW 5	0	13	↘ -0.4	1	5			
Vasa										Malinhead										
Kuopio										Tynemouth	55.3	SW 1	4	14	↘ -0.4	0	0			
Sodankylä										Pembroke	59.0	WSW 2	4	13	↘ -0.4	0	4			
Reval										Croydon	60.1	SSW 2	9	14	↘ -0.0	0	23			
Dorpat										Valentia	58.1	WSW 5	3	14	↘ -0.4	1	4			
Filsand										Aberdeen	52.4	SW 3	2	13	↘ -0.4	-	0			
Hungerburg										Guernsey										
Posen	60.2	WSW 2	2	21	↘ +0.5	-	24	13		Jersey	61.9	W 3	4	16	↘ -0.0	0	0			
Warschau	60.5	SW 1	1	21	↘ +1.0	-	28	14		Stornoway	47.8	SW 3	0	11	↘ -1.2	5	2			
Wilna										Roylehead	52.9	SW 4	4	13	↘ -0.0	0	2			
Lublin										Yarmouth	59.3	WNW 2	3	14	↘ -0.0	0	0			
Krakau	61.8	- 2	0	21	↘ +1.0	8	16	-		Ross on Wye	58.8	SW 3	3	15	↘ -0.0	0	21			
Lemberg										Calicut	62.5	W 3	4	16	↘ -0.2	0	0			
Erzberg										Birr Castle										
Pinsk	59.6	SW 1	4	18	↘ -0.0	25	23	17		Blackad.P.	54.2	SW 5	4	11	↘ -0.2	12	4			
Prag	62.2	WSW 2	1	20	↘ +0.0	1	26	16		Thorshavn	45.7	WSW 2	3	12	↘ -0.0	-	-			
Eger	62.9	SSW 1	3	17	↘ +0.5	0	23	13		Seydisfjord	66.0	SE 1	0	9	↘ -0.0	-	-			
Preseburg	62.0	WNW 2	1	22	↘ +0.5	1	27	18		Akurayri										
Kaschau	61.8	SE 2	3	21	↘ +0.5	13	24	18		Isalfjord										
Ölmütz	61.8	WNW 1	0	21	↘ +0.5	-	27	16		Reykjavik										
Agram										Vestmannö										
Budapest	60.8	NW 2	4	21	↘ +0.2	0	22	21		Sofia	62.3	SE 1	0	18	↘ +0.4	0	-			
Kaposvar										Tunis	62.8	W 1	1	28	↘ +0.2	-	-			
Szeged	61.7	NW 1	3	22	↘ +0.8	1	21	19		Florenz	62.0	E 1	1	25	↘ +0.2	-	-			
Debreczen	61.1	SW 2	4	20	↘ +1.9	-	26	18		Piretta	63.0	W 1	1	29	↘ +1.2	-	-			
Scornbathely	62.9	WNW 1	3	20	↘ -1.0	3	27	15		Gallivara	56.0	S 2	2	17	↘ -0.0	8	22			
Belgrad										Falun	52.8	SE 1	1	15	↘ -0.0	5	23			
										Karlskrona	56.4	WNW 3	3	17	↘ -0.0	-	-			
										Björnklopp	58.3	S 3	1	17	↘ -0.2	0	0			
										Harka	79.0	NE 1	1	20	↘ +0.4	-	-			
Malta																				

Schiffsmeldungen.

Brotz	Länge	Luftdr.	Wind	L.T.	W.T.	Sicht
2a	46.6	31.5	68.8 sw 4	12.8	18.3	2 km
2a	49.1	25.1	65.8 w 4	15.6	18.6	50 "

STATION	NACHMITTAG					ABEND					STATION	NACHMITTAG					ABEND					
	Luftdr.	Wind	Himmel	Temp.	Luftdruck Char. u. Aend.	Luftdr.	Wind	Himmel	Temp.	Luftdruck Char. u. Aend.		Luftdr.	Wind	Himmel	Temp.	Luftdruck Char. u. Aend.	Luftdr.	Wind	Himmel	Temp.	Luftdruck Char. u. Aend.	
Wien											Mailand					60.1	SW 2	3	20			
Feldkirch											Padua					59.3	WSW 1	1	20			
Innsbruck											Genue					60.8	SE 2	3	21			
Linz											Maddalena					62.2	WSW 2	0	20			
Gratz											Messina					63.4	N 1	1	22			
Zürich	62.5	W 2	3	25	-0.1	64.9	WSW 2	3	19	+0.0	Tarent					61.9	WSW 2	0	21			
Bern	62.2	W 3	3	24	-0.5	63.2	SW 1	4	17	-0.0	Malta											
Genf	62.7	W 2	3	26	-0.5	63.7	NE 2	3	23	-0.0	Madrid											
Lugano	59.3	SE 1	1	29	-0.5	58.9	W 1	2	27	-0.2	La Coruña											
Helder	57.5	SW 4	4	19	-0.0						San Fernando											
Vlissingen	59.1	SW 5	3	19	+0.0						Mahon											
Utrecht	58.5	WSW 4	4	19	-0.0																	
Kopenhagen	55.2	SW 3	4	21	-0.5	55.1	still	0	18	0.0	Rochefort	65.5	W 1	1	25							
Skagen	54.8	SE 3	4	17	-0.0	53.2	WSW 2	4	16	-0.2	Bayonne					65.3	W 2	1	25	-0.5		
Hansthalm	53.9	WSW 1	4	15	-0.0	53.9	WSW 2	3	15	0.0	Bordeaux					64.3	SW 1	4	20	-0.0		
Blaavendshuk	56.2	W 1	0	16	-0.0	55.5	WSW 2	3	?	?	Clermont	62.4	WSW 1	3	25	-0.4						
Hemmershus	56.7	WSW 2	3	22	-0.5						Dijon					62.9	SW 1	3	21	-0.2		
Abisko	55.6	WSW 1	3	17	-0.5	54.8	SE 1	3	15	-0.5	Calais	57.4	SW 4	3	18	+0.2	59.8	WSW 4	0	17	+0.5	
Haparanda	61.3	SW 5	1	17	-0.2	60.3	SW 2	2	16	-0.5	Lyon	62.8	still	3	22	-0.9	63.2	N 3	3	24	+0.4	
Stensele	56.4	SE 6	3	21	-0.5						Brest	W 2	2	19	0.0	63.1	WSW 1	4	17	-0.0		
Oesfersund	56.0	S 6	3	21	-0.5	56.2	SE 6	3	18	0.0	Paris	61.6	SW 2	3	20	-0.0	61.3	SW 2	3	21	+0.5	
Hernösand	59.9	S 6	1	17	-0.0	58.2	S 1	2	15	-1.0	Perpignan					62.6	SW 1	2	21	+0.2		
Särna	58.6	SE 3	0	16	-0.0	57.3	SE 1	4	18	-0.5	Rennes	62.3	WSW 1	5	23	+0.2	61.7	WSW 3	3	23	-0.3	
Karlskud	56.3	E 3	4	21	-0.0	54.5	SE 2	0	19	-0.5	Strassburg	62.4	WSW 1	3	22	+0.2	62.1	S 1	3	22	-0.0	
Stockholm	58.8	SE 3	1	20	-1.0	57.5	E 2	1	17	-1.0	Toulou					61.5	SW 2	1	27	-0.2		
Jönköping	55.1	NE 3	4	21	-0.5	54.2	still	4	18	-0.5	Toulouse	64.4	W 2	2	22	-0.5	63.9	WSW 2	4	26	+0.2	
Wisby	57.4	E 5	1	21	-0.5	56.1	E 6	3	20	-1.0	Tours	63.3	SW 2	5	19	-0.0	62.4	WSW 1	3	22	-0.2	
Kalmar	55.8	E 2	3	22	-0.0	55.0	SE 1	3	20	-0.5	Ajaccio											
Spitzbergen	57.9	WSW 2	4	6	+0.0	58.0	S 1	4	6	+0.0	Argentan	60.8	WSW 1	3	23	0.0	60.8	WSW 1	1	24	-0.2	
Jungö	57.9	ENE 2	3	10	-0.4	56.8	ENE 4	2	9	-0.4	Le Havre	61.3	W 2	3	19	+0.0						
Mygudden	58.6	SE 2	3	6	-0.8	57.3	SE 2	4	7	0.0	Maignane											
Valdersund	58.8	SE 3	1	25	+0.8	58.2	SW 4	1	18	+0.4	Abbeville											
Kinn	57.1	S 5	1	14	+0.8	57.8	S 5	0	14	+0.4	Nancy	62.6	WSW 1	3	20	+0.2						
Lister	57.4	WSW 1	2	14	+0.0	56.1	WSW 2	0	15	+0.2	Brüssel	60.0	SW 3	4	19	-0.0						
Bären Insel	58.4	NE 5	2	5	-0.8	57.2	NE 3	2	5	-0.4	Lerwick	57.5	WSW 2	3	13	+0.4	57.6	SW 1	3	14	+0.2	
Röst	58.2	E 5	2	11	-0.8	57.6	E 5	4	14	-0.8	Renfrew	57.7	WSW 2	1	17	+0.4	57.3	WSW 2	0	14	-0.9	
Jan Mayen	58.9	E 3	0	6	+0.0	57.9	SE 4	0	6	-0.2	Cranwell	57.6	WSW 4	3	21	+0.4	58.2	WSW 3	2	19	+0.4	
Färder	57.8	SE 1	0	18	-0.4	57.7	SE 4	0	16	-0.8	Scilly	61.7	WSW 3	3	18	+0.4	62.3	WSW 2	2	16	+0.4	
Vardö	60.8	SE 3	3	10	-0.0	60.0	SE 3	4	9	-0.8	Malinhead					53.2	WSW 5	2	14	-0.4		
Brönne											Tynemouth	55.1	WSW 2	3	19	-0.2	55.2	SW 1	2	13	+0.4	
Utsire	57.5	WSW 2	0	14	-0.0	56.6	SW 2	0	12	0.0	Pembroke	58.9	W 3	1	21	+0.4	57.8	WSW 2	2	15	-0.4	
Dombås	53.6	S 4	4	17	-0.4	52.4	S 3	3	15	-0.0	Holyhead	58.1	SW 4	1	18	-0.0	57.5	SW 4	4	14	+0.8	
Helsingfors	61.0	S 2	1	20	-0.5	61.3	E 2	1	17	-1.0	Yarmouth	58.0	WSW 5	2	22	-0.0	58.4	S 2	2	18	+0.4	
Sordavala	60.3	N 2	4	20	-0.0	60.4	still	1	15	0.0	Ross on Wye	57.7	WSW 3	3	20	-0.4	58.0	W 3	2	19	-0.0	
Vasa	60.2	WSW 2	0	22	+1.0						Calshot	59.6	WSW 4	2	22	+0.4	60.0	WSW 4	3	19	-0.0	
Kuopio	60.3	N 1	1	20	-0.0						Donagaden	56.1	W 3	2	18	-0.0	55.6	SE 4	3	14	+0.2	
Sodankylä	60.0	still	0	19	-1.0						Blackod	58.7	WSW 4	?	16	-0.0	58.2	WSW 2	3	13	-0.0	
Reval											Thorshavn	48.7	W 6	1	12	-0.5	48.5	E 1	3	11	-0.0	
Dorpat											Seydisfjord	48.7	E 1	3	12	-1.0	48.5	E 1	3	11	-0.0	
Filsand											Akureyri	46.2	?	0	10	+0.5						
Hungerburg											Jsafjord	47.8	N 7	4	7	+0.5	49.2	NE 6	0	21	+0.0	
Posen	57.6	SW 3	2	27	+0.0	58.9	WSW 1	3	22	+0.2	Reykjavik	45.8	NE 3	0	11	+0.5	46.2	WSW 2	3	12	-0.0	
Warschau	58.2	WSW 2	3	25	+0.0	58.4	W 2	2	24	0.0	Vestmannö	45.3	ESE 3	10	+0.5	45.8	E 1	3	11	-0.0		
Wilna	57.5	W 1	2	23																		
Lublin																						
Krakau	58.9	WSW 2	3	28	-0.5																	
Lemberg																						
Bromberg																						
Pinsk	58.3	SE 2	1	24	-1.0	58.2	SE 1	0	22	-0.2												
Prag	60.0	WSW 3	1	25	-1.0	60.1	WSW 2	3	22	+0.2												
Eger	60.1	SW 2	2	22	+0.5	61.3	WSW 1	3	18	+0.5												
Pressburg	60.6	WSW 3	0	21	+0.0	60.1	W 2	4	24	-0.0												
Kaschau	58.4	WSW 2	1	23	-0.5	58.4	N 2	0	25	-0.0												
Olmütz	60.4	WSW 2	3	23	-0.5	57.4	WSW 1	1	24	+0.5												
Budapest																						
Belgrad																						

BEOBACHTUNGEN VON 2 UHR NACHTS

STATION	Luftdr.	Wind	Himmel	Temp.	Luftdruck Char. u. Aend.	Bemerkungen	STATION	Luftdr.	Wind	Himmel	Temp.	Luftdruck Char. u. Aend.	Bemerkungen
Hamburg	59.1	WSW 3	4	17	+0.2		Lerwick	52.0	SW 1	1	12	-0.0	
Posen	59.4	SW 1	1	14	+0.5		Cranwell	59.2	WSW 4	1	12	+0.4	
Warschau	59.4	W 2	2	17	-0.0		Scilly	62.6	WSW 2	0	14	+0.4	
Pinsk	58.1	SW 2	0	19	-0.0		Malinhead	53.6	WSW 4	3	11	-0.2	
Paris	63.5	still	4	19	-0.2		Tynemouth	55.6	SW 1	1	15	0.0	
Reynnes	62.9	still	4	19	-0.0		Croyden	60.3	WSW 2	2	13	+0.4	
Strasbourg	62.2	still	2	18	+0.4		Nick	58.6	WSW 3	1	11	+0.0	
Tours	62.4	WSW 1	3	16	+0.2		Stornoway	57.8	SW 2	0	?	+0.4	
							Holyhead	57.3	SW 2	4	13	-0.0	
							Yarmouth	59.3	WSW 2	3	16	-0.0	
							Calshot	60.8	W 3	4	15	-0.0	

Schiffsmeldungen:

Sp.	Breite	Länge	Luftdruck	Wind	Wetter	Temp.	Sicht
						Luft Wasser	
2p.	48.5	22.7	61.3	WSW 6	8/10 cu ou	17.2 17.2	20 km
2p	49.9	20.6	62.1	W 5	7/10 cu ou	16.1 16.7	50 "
7p	49.7	22.5	62.8	WSW 8	8/10 cu fuou	16.1 16.1	50 "
7p	47.8	26.3	67.3	WSW 4	3/10 cu ou	16.3 18.3	50 "