

DEUTSCHE SEEWARTE WETTERBERICHT.

JAHRGANG 48 Nr. 200

Donnerstag, 19. Juli 1923

Mittleuropäische Zeit; Luftdruck reduziert auf 0° Temperatur, N—Meeresspiegel, Schwere in 45° Breite, Temperatur in Graden Celsius.
Windsstärke nach Beaufortskala (12=Orkan). Wolken: 0=wolkenlos, 1=¼ bedeckt, 2=½ bedeckt, 3=¾ bedeckt, 4=bedeckt,
☉=Regen, * = Schnee, ∞ = Dunst, ☁ = Nebel, ⚡ = Gewitter. In Spalte Niederschlag bedeutet: 0 = kein Niederschlag gefallen.
☉ = weniger als 0.5 mm Niederschlag gefallen. — = Niederschlag nicht gemessen bzw. nicht gemeldet.

DEUTSCHE STATIONEN	HEUTE MORGEN														
	Zeit	Luftdruck	Wind	Himmel	Temp.	Abw. v. Mittel	Feuchth. in %	Luftdruck Char. u. Rnd.	Niederschlag	Max.	Min.	Sichtweite	Witterungsverlauf	Bemerkungen	See
Borkum	8	62.8	W 2	1	18	+2	70-79	+0.4	2	19	14		verm. Niederschl.		
Wilhelmsheven	8	62.9	W 2	1	14	-2	80-87	+0.5	5	21	11		verm. Niederschl.		
Cuxhaven-Altenwalde	8														
Heidegland	8	65.7	W 2	1	15	-1									2
Neerum	8	61.5	NW 3	3	15	-2	90-94	+0.2	0	19	14		meist bewölkt		
Breznen	8	63.2	SW 1	1	14		80-87	+0.0	6	20	10		meist bewölkt		
Nürnberg	8	63.2	WSW 3	2	15	-1	84	+0.6	*	21	12	bis 20 Km	meist bewölkt	Bod. Min. 11.5	
Ge Borsfel	8		WSW 2	1	16				1	20	10				
Kiel	8	62.5	W 3	1	15	-2	80-87	+0.7	*	21	12		Niederschl. in Sch.		
Warnemünde	8	61.9	W 3	2	16	-1	70-79	+0.9	0	20	12		meist heiter		
Swinemünde	8	61.5	WNW 3	2	17	-1	70-77	+0.6	0	23	12		meist bewölkt		
Rügenmüdenmünde	8	60.1	W 4	5	17	0	80-87	+0.4	0	20	14		meist bewölkt		3
Danzig	8	60.4	WNW 2	3	19	0	60-67	+0.4	0	21	16	bis 20 km	zieml. heiter		
Königsberg	8	67.4	SSW 1	3	16	-2	90-94	+0.1	*	25	13	" 2 "	Gewitter		
Memel	8	64.9	W 3	3	18	0	70-79	+0.0	0	21	16		meist bewölkt		1
Aachen	8														
Löningen	8	63.7	SW 1	4	12		90-94		1	19	9		meist bewölkt		
Kassel	7:30														
Magdeburg	8	63.7	NW 3	1	16	-2	70-77	+0.9	0	24	13		meist bewölkt		
Dresden	8:00	63.5	WNW 2	3	15	-3	80-87	+0.8	0	22	-	bis 10 Km	zieml. heiter		
Berlin	8														
Grünberg 175ch.	8	62.5	WNW 1	4	15	-2	80-87	+0.9	0	23	15		zieml. heiter		
Breslau	8	62.1	SW 1	4	16	-2	90-94	+0.9	*	25	15	bis 10 Km	zieml. heiter		
Frankfurt a/M.	8	64.8	N 1	3	18	-1	60-69	+0.7	0	23	15		meist bewölkt		
Mainz	8	64.1	WSW 3	3	17			+0.7	0		14				
Karlsruhe	7:30	64.9	SW 1	4	18	0	70-72	+0.5	*	25	15		meist bewölkt		
Friedrichshafen	8	64.5	N 1	3	17	-1	80-87	+0.5	4	21	15		meist bewölkt		
Bamberg	8	63.7	SW 1	1	18	+1	60-67	+0.5	0	23	13	bis 50 Km	meist bewölkt		
Fürth	8														
München	8	64.2	NW 3		15	-2	90-94	+0.2	4	22	14		nachts Niederschl.		

KÜSTENSTATIONEN UND FEUERSCHIFFE

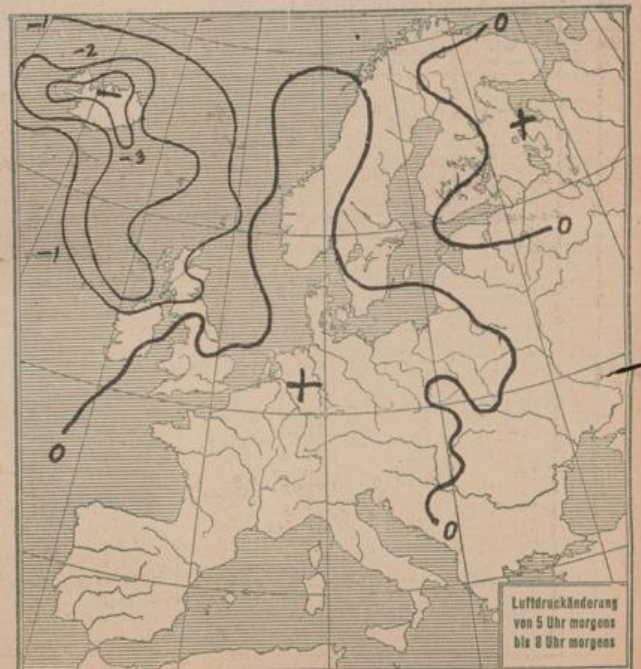
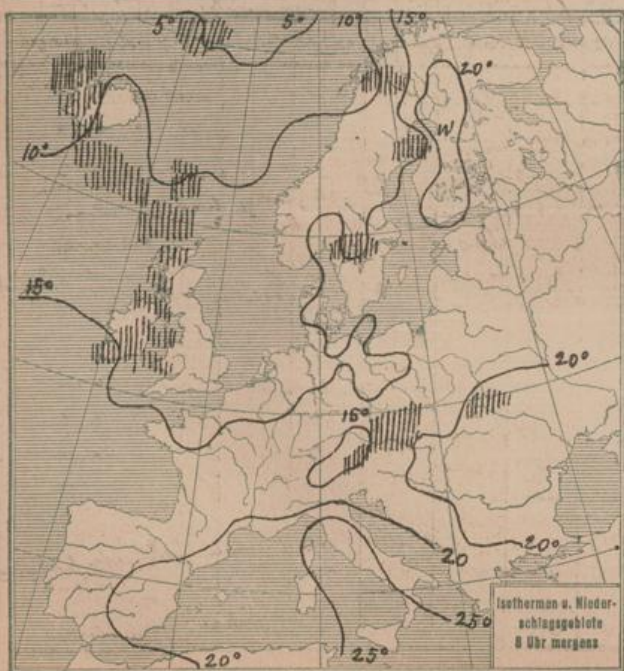
List	8a W 3-4, heiter, gew. Sicht, gew. See, Sec 2	Borkumriff	8a 63.0, W 3, heiter, T. H.
Bilke	8a	Amrumbank	8a WNW 2, heiter, Sec 2
Arkona	8a NW 4, heiter, Sec 4	Adlergrund	8a wolkig, WNW 1, Sec 2, Barkholm sichtbar
Außenjade	8a WSW 2, heiter, Sec 1	Borkum	
	Manenleuchte		

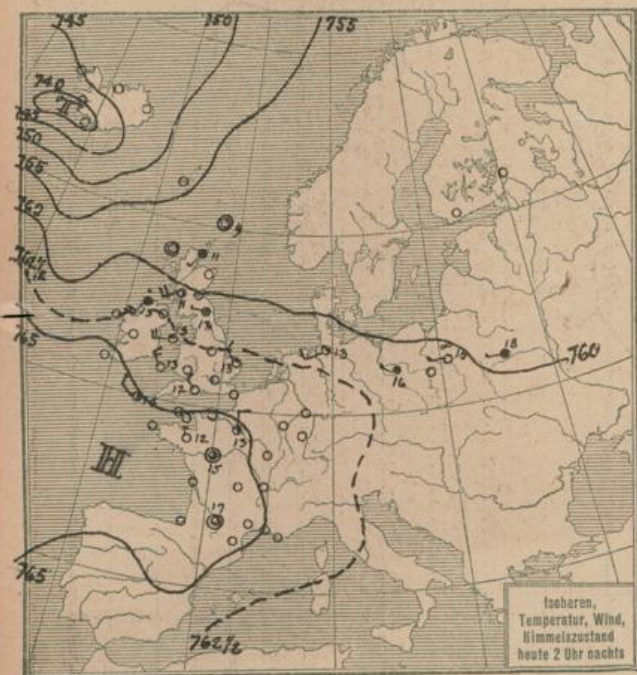
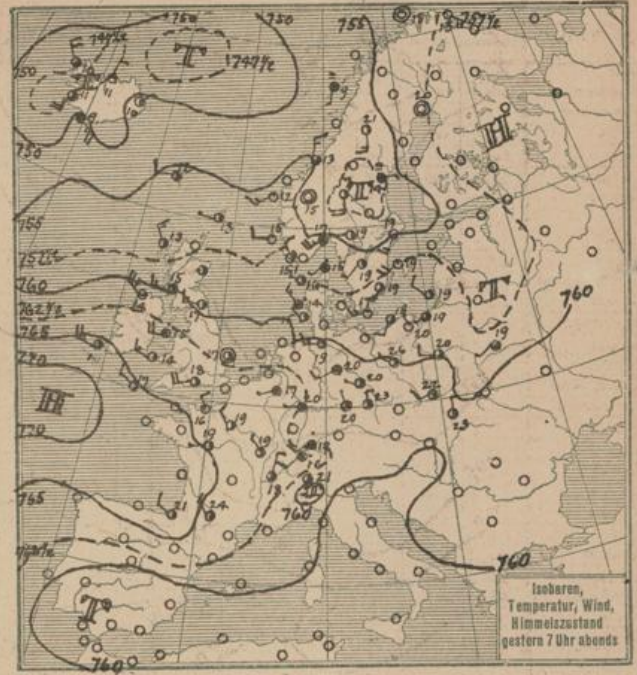
HÖHEN BEOBACHTUNGEN

(Luftdruck der Bergstationen nicht auf Schwere und N—Meeresspiegel reduziert)

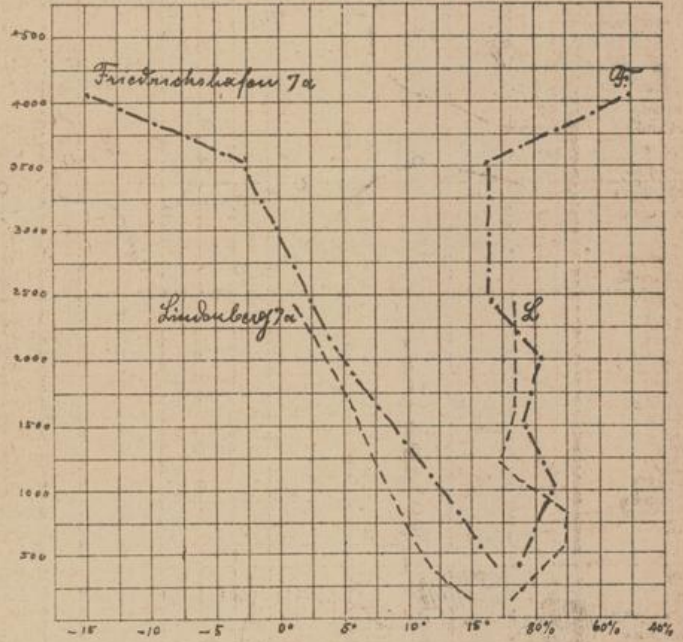
STATION	Höhe	HEUTE MORGEN													
		Zeit	Luftdruck	Wind	Himmel	Temp.	Feuchth. in %	Luftdruck Char. u. Rnd.	Niederschlag	Max.	Min.	Sichtweite	Witterungsverlauf	Bemerkungen	
Kahler Asten	852	8		W 3	3	12	75-100	+0.5	0	15	10		meist bewölkt		
Brocken	1148	8	665.2	WNW 3	1	7	80-87	+0.5	2	12	5		meist Niederschl.		
Fichtelberg	1213	8	660.5	NW 2	3	10	90-94	+0.4	0	15	9	bis 10 Km	meist bewölkt		
Zugspitze	2964	7:45													
Säntis	2500	7:30	566.3	WNW 1	*	3	75-80	+0.0	6*		-3				
Heiden	800	7:30													
Sonnblick	3106	7:30													
Schneekoppe	1603	7:45	679.5	WNW 3	4	7	90-95	+0.3	1	12	6		nachts Niederschl.		
STATION	Seehöhe	Zeit	Boden	200	500	1000	1500	2000	2500	3000	3500	4000	4500	5000	Bemerkungen
Gr. Borsfel	6a	W 2	WS 8	WSN 7	WNW 9	WNW 10	WSN 11	W 12	W 10	WS 9					sicht. bis 4 Km
Lindenberg	7a	NW 4	WNW 7	WNW 10	WNW 9	WNW 9	W 10	WS 10							" " 10 "
"	7a	WS 4	WSN 7	WSN 10	WSN 9	WSN 9	W 10	WS 10	WS 10	WS 9	WS 10	WS 10	WS 10	WS 10	" " 10 "
"	10a	W 3	WSN 3	WSN 2	WSN 7	WS 5	WS 8	WSW 11	WSW 12	WSW 10	WSW 10	WSW 10	WSW 10	WSW 10	" " 10 "
Mainz	6a	-	-	WSW 4	WS 5	WSW 5									
Düsseldorf	6a	-	-	WNW 8	WNW 7	NW 5									
Trier	6a	-	-	W 6	WS 5	SW 7									
Aachen	8a	SW 2	-	WSW 5	WSW 5	WSN 4	WSN 3	W 4							
Dresden	7a	WNW 3	WNW 4	WNW 4	NW 4	WNW 4	WNW 5	WSN 7	WSN 7	WS 7	WSW 8	WSW 8	WSW 8	WSW 8	" " 10 Km
Schlossheim	7a	NW 4	-	-	NW 4	WSW 3									" " 10 "
Fürth	7a	-	-	NW 2	NW 4	WNW 4	WNW 9	W 12	W 12	W 12	W 12	W 12	W 12	W 12	" " 10 "
Königsberg	6a	SW 1	WS	WNW 6	WNW 6	WS 5	WSW 10	SW 11	SW 15						
Frankfurt a/M.	8a	-	-	WSW 2	WSW 2	WSW 5	W 9								
Friedrichshafen	7a	-	-	WSW 2	WSW 2	WSW 5	W 9	WSW 10	WSW 10	WSW 10	WSW 10	WSW 10	WSW 10	WSW 10	" " 10 "
Heidel	8a	W 3	WSN 7	WS 8	WS 8	WS 8	WS 8	WS 8	WS 8	WS 8	WS 8	WS 8	WS 8	WS 8	" " 20 "
De Bill	8a	W 3	W 4	W 4	WS 5	-	WS 6	-	WS 8	-	WS 8	-	WS 8	-	" " 10 "

Donnerstag, 19. Juli 1923





Zustandskurven heute morgen, Temp. in Grad. C. Höhe in m.



ALLGEMEINE ÜBERSICHT 8 Uhr morgens: Donnerstag, 19. Juli 1923

Das Azorenhoch hat seit gestern morgen wieder nach Nordosten über Frankreich und Deutschland bedeutend Raum gewonnen. Gleichzeitig hat indessen eine gestern südlich Island schwach erkennbare Depression sich bedeutend vertieft und ist mit einem Anläufer auf die Britischen Inseln vorgestoßen unter Bildung eines ausgedehnten Regengebietes selbst. Sein Cirrus-Bereich erstreckt sich bis über Nordfrankreich. Das skandinavische Tief fällt sich auf.

WETTERAUSSICHTEN AN DER DEUTSCHEN KÜSTE für Freitag, 20. Juli 1923

- NORDSEE: Mäßige böige Winde vorwiegend aus Südwesten, veränderlich, kühlere, ausgedehnte Regenwolken.
- westl. OSTSEE: Wie Nordsee.
- östl. OSTSEE: Wetterwarte Königsberg. Schwache bis mäßige westliche Winde, wolkig, ohne erhebliche Regenfälle, geringe Wärmesänderung.
- Sturmwarnungen:

STATION	MORGEN										STATION	MORGEN										
	Luftdruck	Wind	Himmel	Temp.	Luftdruck Char.u.Änd.	Hörsicht	Max.	Min.	Bemerkung	See		Luftdruck	Wind	Himmel	Temp.	Luftdruck Char.u.Änd.	Hörsicht	Max.	Min.	Bemerkung	See	
Wien	61.0	W 3	.	17	+0.5	10	23	17			Madrid											
Feldkirch	64.3	SW 1	.	15	+0.5	14	21	15			La Coruña											
Innsbrück											San Fernando											
Linz	61.9	W 3	.	15		3	24	17			Mahon											
Graz	60.4	W 1	4	19	+0.5	14	26	18														
Zürich	64.6	NW 1	2	16	+0.5	5	15															
Bern	64.7	SW 3	3	16	+0.5	13	14															
Genf	64.8	SW 1	0	16	+0.5	7	12															
Lugano	60.4	WNW 1	.	3	+0.0	14	11															
Helder	63.3	W 2	0	17	+0.0																	
Villingen	64.4	SSW 2	1	17	+0.5																	
Utrecht	63.9	W 2	2	16	+0.5			11														
Kopenhagen	60.2	WNW 3	3	15	+1.0																	
Skagen	57.2	WSW 4	1	15	+0.0	2																
Hanstholm	58.6	WNW 3	2	14	+0.5																	
Blaavandshuk	61.1	NW 3	2	15	+0.5																	
Hammerhus	60.1	WNW 4	1	15	+0.5																	
Abisko	58.2	SE 1	.	13	+0.0			12			Roddefort											
Naparanda	56.7	SE 3	2	20	+0.5	0	13				Bayonne	62.2	ESE 1	1	19	+0.6	1	17				
Stensele											Bordeaux											
Ostersund	54.8	WNW 5	3	13	+0.0	0	12				Clermont	66.6	SE 2	3	17	+0.5	0	11				
Hornsand	53.4	SE 1	3	14	+1.0						Dijon	65.3	NW 1	3	18	+0.6	0					
Järna	53.2	NW 1	4	13	+0.0	0	5				Calais	64.4	WSW 1	1	15	+0.6	0	10				
Karlstad	55.2	S 1	0	13	+1.0	14	12				Lyon	65.6	NW 3	1	18	+0.0		14				
Stockholm	55.2	SW 3	.	16	+0.0	0	15				Brest	67.4	SE 2	3	17	+0.9		13				
Jönköping	57.3	WSW 4	3	15	+0.0	6	12				Paris	65.8	NW 2	1	16	+1.0	23	18				
Wisby	57.0	W 4	3	17	+0.0						Perpignan	61.1	NW 2	2	21	+0.8	1	17				
Halmstad	58.4	WNW 2	2	17	+0.5	0					Rennes	67.6	WNW 1	2	14	+0.8	0	9				
Spitzbergen	56.3	S 3	4	7	+0.4	0					Strassburg	64.8	WNW 1	4	17	+0.8	0	10				
Ungö	55.2	SE 3	2	17	+0.0	0					Toulon											
Mygbugden	52.4	SE 1	3	4	+0.8						Tours	66.5	WNW 2	3	18	+0.7	12	16				
Valderound	56.8	SW 1	2	12	+0.4						Toulon	67.2	NNE 2	3	16	+0.8	0	14				
Kinn	57.2	SE 4	4	12	+0.0	22					Ajaccio											
Lister	59.1	NW 2	3	13	+0.4						Argentan	60.5	SE 2	0	14	+0.6	0	8				
Bäreninsel	54.9	SE 3	4	16	+0.8						Le Havre	66.1	SW 2	3	14	+0.7		14				
Röst	55.7	SE 2	3	7	+0.4						Marignane	62.4	WNW 4	1	21	+0.9	0	19				
Jan Mayen	46.8	E 3	.	5	+0.8	7					Nancy	65.1	S 1	2	17	+0.8	0	13				
Färder	55.5	W 3	1	16	+0.4	0					Brüssel											
Vardö	57.5	SE 3	1	15	+0.4	0					Lerwick	56.8	S 1	3	12	+1.2	2	0				
Brönne											Renfrew	59.2	WNW 3	.	12	+1.2	2	11				
Utsire	57.2	W 2	3	13	+0.0						Granwell	63.9	WSW 2	3	14	+0.0	0	12				
Dombas	53.8	SE 3	3	10	+0.0	1	5				Scilly	66.3	WNW 2	3	14	+0.0	0	3				
Helsingfors	55.9	SW 1	0	20	+0.0	0					Malinhead	56.0	SSW 5	.	13	+0.5						
Jordavala	56.7	E 1	1	18	+0.0	0					Tynemouth	61.1	WSW 1	4	14	+0.0		1				
Vasa	55.2	SE 1	3	17	+0.5	3					Pembroke	64.8	WSW 3	.	13	+0.0		3				
Kuopio	50.5	SE 1	1	18	+0.5	0					Croydon	65.3	WSW 1	3	12	+0.4	0	4				
Jodankylä	57.6	S 2	2	20	+0.5						Valentia	64.3	S 4	.	15	+0.0	4	1				
Reval											Aberdeen	58.3	SW 2	4	11	+0.4	4	0				
Darpat											Guernsey											
Filsand											Versey	66.7	W 2	4	13	+0.0	0	0				
Hungerburg											Stornoway	53.2	SSW 6	.	11	+1.2	5	5				
Posen	61.9	WNW 1	4	15	+1.0	0	11				Holyhead	65.3	SW 4	.	12	+0.0		1				
Warschau	61.5	W 2	4	14	+1.0	4	13				Yarmouth	64.1	W 1	3	13	+0.4	0	0				
Wilna	67.1	WSW 2	3	19			16				Ross on Wye	64.5	SW 3	4	14	+0.4	0	11				
Lublin											Calshot	65.7	WSW 2	1	13	+0.4	0	0				
Krakau	61.3	NNE 2	4	18	+0.5		15				Birr Castle											
Lemberg	61.5	SE 2	.	21	+0.0	0	18				Blackscap P.	57.4	SW 3	4	14	+0.0	5	4				
Bromberg											Thorshavn	50.0	S 4	.	10	+2.0	3					
Winn	67.8	W 1	4	18	+0.0	18	15				Seydisfjord	43.0	SE 2	4	10	+2.0						
Prag	62.6	NW 1	.	18	+0.5	3	16				Akureyri	40.7	N 1	4	10	+3.5						
Eger	63.4	NW 1	3	16	+0.5	0	13				Isafjord	40.3	SE 5	.	7	+2.0						
Pressburg	59.7	WSW 1	4	19	+0.0		19				Reykjavik	38.8	E 7	.	8	+3.0	6					
Kaschau	60.8	N 2	4	20	+0.0		19				Vestmanna	37.2	SSW 5	.	9	+0.0						
Olmütz	61.5	NNE 1	.	15	+0.5		15				Sofia	60.9	ESE 1	0	21	+0.0	0					
Agram											Athens	69.1	ESE 3	0	21	+0.5	0					
Budapest	59.8	NW 2	2	21	+0.7	3	31	19			Riga	58.0	ESE 1	3	17	+0.4	0	22	11		3	
Kaposvar											Liban	64.0										
Szeged	59.4	NW 1	1	24	+0.1	0	32	21			Horva	72.0	NNE 3	1	20	+1.2						
Debreczen	59.8	SW 1	3	21	+0.3	0	24	17			Algier	61.0		1	20							
Scornbathely	60.6	N 1	4	20	+1.0	4	24	19			Rabat	63.0	SE 2	1	18	+0.7						
Belgrad	59.1	SE 2	4	24	+0.5	0					Agadir	63.0	SE 2	1	16	+0.2						
Sarajewo	64.4	E 2	0	19	+0.0	0					Tanger	63.0	NNE 1	3	18	+0.3						
Agram	60.1	SE 2	0	22	+0.5	0					Florenz	60.0	S 1	1	26	+0.2						
											Gallivare	55.3	S 1	3	16	+0.5	0	13				
											Falun	59.0	SW 3	3	18	+0.0	0	13				
											Karlskrona	58.3	WNW 3	2	16	+0.0	0	19				
											Björköklubb	65.0	ESE 3	.	11	+0.5	6					

Schiffsmeldung.

Breite Länge Luftdruck Wind L.T. W.T. Sicht

NACHMITTAG UND ABEND DES VORTAGES

Donnerstag 19. Juli

Nr. 200 1923

DEUTSCHE STATIONEN	NACHMITTAG										ABEND								
	Zeit	Luftdruck	Wind	Himmel	Temp.	Abw. v. Mittel	Feuchtigkeit in %	Luftdruck Char. Aend.	Sichtw.	Witterungsverlauf	See	Zeit	Luftdruck	Wind	Himmel	Temp.	Luftdruck Char. Aend.	Witterungsverlauf	See
Borkum	2	759.8	W 2	.	17	+2	78-79	+0.4		Niederschlag	2	760.0	W 2	2	15	+0.2	stetig abnehmend	3	
W. hever																			
Cuxhaven-Altenwalde																			
Helgoland	2		WSW 2	4							2		WSW 2	3					
Kellum	2	58.8	W 1	+	15			-0.1		meist bewölkt	7	59.9	WSW 2	3	15	+0.2	meist bewölkt		
Bremen																			
Hamburg	2	60.0	SSW 4	2	20	0	60%	0.0	6-7 Uhr	"	7	60.6	W 3	3	19	+0.5			
Kiel	2	52.8	SW 2	3	21	+1	78-79	+0.2		zieml. heiter	8	60.6	SW 2	3	16	+0.3	ein strahlend.		
Wernemünde																			
Swinemünde	2	60.2	NE 1	4	20	0	50-59	+0.2		meist bewölkt	7	59.7	WSW 2	4	17	-0.0	meist bewölkt		
Rügenwäldermünde	2																		
Danzig	2	60.5	SW 1	4	20		40-49	+0.2		"	7	59.7	WSW 2	3	18	-0.2	zieml. heiter		
Königsberg																			
Memel	2	60.5	WSW 2	2	21	+1	30-39	-0.0		"	7	58.9	SW 1	3	17	+0.1	"		
Aachen	214																		
Löningen																			
Kassel	140																		
Magdeburg		62.4	W 2	3	23		40-49	-0.0		"	7	61.0	WSW 2	4	20	-0.1	"		
Dresden	206																		
Berlin	2	61.5	WSW 3	3	22	+2	40-49	0.0		zieml. heiter	7	61.3	WSW 1	3	20	-0.2	"		
Grünberg i/Sch.																			
Bräslau	2																		
Frankfurt a/M.	2	61.8	WSW 2	3	23		40-49	-0.2		meist bewölkt	7	62.5	W 1	4	20	+0.5	"		
Mainz	2																		
Friedrichshafen																			
Bamberg																			
Fürth	2																		
München	2	61.7	N 2	.	20		60-69	+0.5		gelegentl. strahlend	7	62.0	WSW 3	4	17	+0.2	meist bewölkt		

KÜSTENSTATIONEN UND FEUERSCHIFFE

List	W 3-4 Gedr. gest. Sicht See 3	WSW 3-4 Gedr. gest. Sicht See 3	Borkumriff	59.2 WSW 2 1 18	2p. 61.2 WSW 2 1 18
Bülk	W 1 " Gedr. 2	57.8 W 2 + 16 Sicht 7-8 km	Amstambank	WSW 2 " Gedr. 2	WSW 2 Gedr. See 2
Arkona	NW 3 heiter See 3		Adlergrund		
Hakenjäger		Meerleuchte	Borkum		

HÖHEN BEOBSACHTUNGEN

(Luftdruck der Bergstationen nicht auf schwere und N-Meerespiegel reduziert)

STATION	Höhe	NACHMITTAG										ABEND					
		Zeit	Luftdr.	Wind	Himmel	Temp.	Feuchtigkeit	Luftdruck Char. u. Aend.	Sichtw.	Witterungsverlauf	Zeit	Luftdr.	Wind	Himmel	Temp.	Luftdruck Char. u. Aend.	Witterungsverlauf
Kahler Asten	852	230		WSW 1	4	14	40-49	0.0			7		WSW 2	4	18	+0.5	
Bröcken	1148	218									7						
Fichtelberg	1213	2	69.1	SSW 2	3	14	60-69	0.0			7	60.1	SSW 2	3	13	-0.2	
Zugspitze	2964	216															
Säntis	2500		64.5	WSW 2		10		0.0									
Heiden	800																
Sonnblick	3106																
Schneekoppe	1603																

STATION	Wind in m/Sec	Seehöhe	Zeit	Boden	200	500	1000	1500	2000	2500	3000	3500	4000	4500	5000	Bemerkungen
Lindenberg		122	3p	WSW 1												
Brennen			12	NWSW 8												
Schleifheim			2p	WSW 2												
Rosshock			4p	WSW 2												
De Bilt			2p	W 5												
Keijsbeek			2p													
Ladieu			2p													
Bonn				W 2												

AUFEICHNUNGEN DER REGISTRIERAPPARATE ZU HAMBURG SEIT GESTERN 8 UHR MORGENS (M. E. Z.)

