

DEUTSCHE SEEWARTE

WETTERBERICHT.

JAHRGANG 48 Nr. 216

Sonntabend, 4. August 1923

Mitteleuropäische Zeit. Luftdruck reduziert auf 0° Temperatur, N-Meeresspiegel, Schwere in 45° Breite, Temperatur in Graden Celsius.
 Windstärke nach Beaufortskala (12 = Orkan). Wolken: 0 = wolkenlos, 1 = 1/4 bedeckt, 2 = 1/2 bedeckt, 3 = 3/4 bedeckt, 4 = bedeckt,
 * = Regen, * = Schnee, ∞ = Dunst, ≡ = Nebel, ⚡ = Gewitter.
 In Spalte Niederschlag bedeutet: 0 = kein Niederschlag gefallen, * = weniger als 0.5 mm Niederschlag gefallen. — = Niederschlag nicht gemessen bzw. nicht gemeldet.

DEUTSCHE STATIONEN	HEUTE MORGEN														
	Zeit	Luftdruck	Wind	Himmel	Temp.	Abw. v. Mittel	Feuchtigkeit in %	Luftdruck Char. u. Änd.	Niederschlag	Max.	Min.	Sichtweite	Witterungsverlauf	Bemerkungen	See
Borkum	8	67.0	WNW 2	2	17	+1	80-89	+0.5	0	20	16		meist bewölkt		5
Wilhelmsheaven	8	65.1	WSW 3	2	15	-2	80-89	+0.9	5	19	14		Gewitter abends 8-9 Uhr		
Cuxhaven-Altenwalde	8														
Helgoland	8	66.4	W 6	2	15	-1	70-74	+0.6	8	19	15		meist niederschlaglos, etwas heiter		6
Keitum	8	62.0	NW 7	3	15	-1	70-74	+0.6	8	19	15				
Bremen	8	65.8	NW 5	1	16	-	70-74	+0.7	0	20	11				
Hamburg	8	64.6	W 5	2	15	-	80%	+0.7	0	16	11	bis 5 km	Gewitter	See Min. 11.1	
Gr. Borstel	8														
Kiel	8	63.3	WNW 4	3	15	-2	80-89	+1.0	2	19	12		meist niederschlaglos		
Warnemünde	8	62.6	W 3	4	13	-4	80-89	+0.5	0	25	15		meist bewölkt		
Swinemünde	8	62.4	WSW 4	3	15	-2	70-74	+0.1	6	26	11		meist niederschlaglos		
Rügenwaldermünde	8														
Danzig	8	61.1	WNW 4	2	17	-	70-74	0	7	24	13		meist "		
Königsberg	8	57.6	W 5	4	15	-3	70-74	+1.0	9	21	14	10			
Memel	8	55.7	NW 5	4	14	-4	70-74	+1.0	20	-	-				3
Aachen	8	70.5	SW 3	1	13	-3	80-89	+0.6	0	20	10	50	zieml. heiter		
Löningen	8	66.9	SW 1	0	13	-	70-74	-	1	21	12		meist niederschlaglos		
Kassel	7.26														
Magdeburg	8	67.0	W 4	2	15	-2	80-89	+0.3	2	26	11		Niederschlag in See		
Dresden	8.05	67.7	WNW 3	1	15	-3	70-74	+0.8	10	26	11		meist niederschlaglos		
Berlin	8													See Min.	
Grünberg i. T. Sch.	8	65.6	W 4	0	15	-2	80-89	+0.6	1	27	12				
Breslau	8	65.8	WNW 5	-	-	-	70-74	+1.1	9	28	11	bis 10 km			
Frankfurt a/M.	8														
Mainz	8									23	-				
Karlsruhe	7.26	71.2	SW 1	0	14	-4	70-74	+0.5	6	20	11		vorh.		
Friedrichshafen	8	70.8	NE 2	1	15	-3	70-74	+0.5	3	24	14		Niederschlag i. See		
Bamberg	8	70.1	SW 2	0	16	-1	60-64	+0.8	8	25	10	50	meist niederschlaglos		
Fürth	8														
München	8	70.7	NW 2	3	16	-1	60-	+1.0	5	25	14		meist bewölkt		

KÜSTENSTATIONEN UND FEUERSCHIFFE

List	8.01 W 0-8 um 11 See 6	8.01 W 7-10 " 4 See 7	Borkumriff	8.01 W 0-8 um 11 " 7.15 / +1.3 W-T 16 See 6
Bülk	8.01 W 2-3 " 16 Sicht 6-7 km		Amrumbank	8.01 W 6 " 11 See 5 W-T 15.2 "
Arkona			Adlergrund	8.01 W 5 " 3 See 5 Sicht 10 km
Avonsee	8.01 W 7 " 3 See 3	Marleneuchte	Borkum	8.01 W 6 " 7 " 1.9 / +0.9 "

HÖHEN BEOBSACHTUNGEN

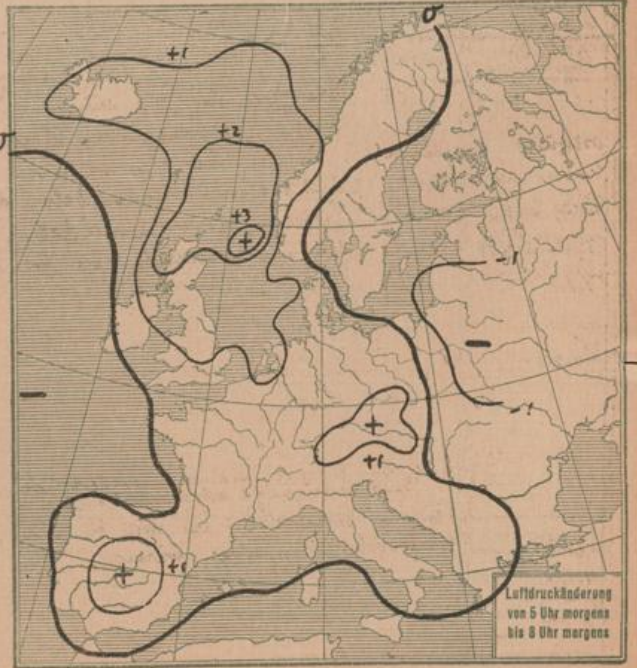
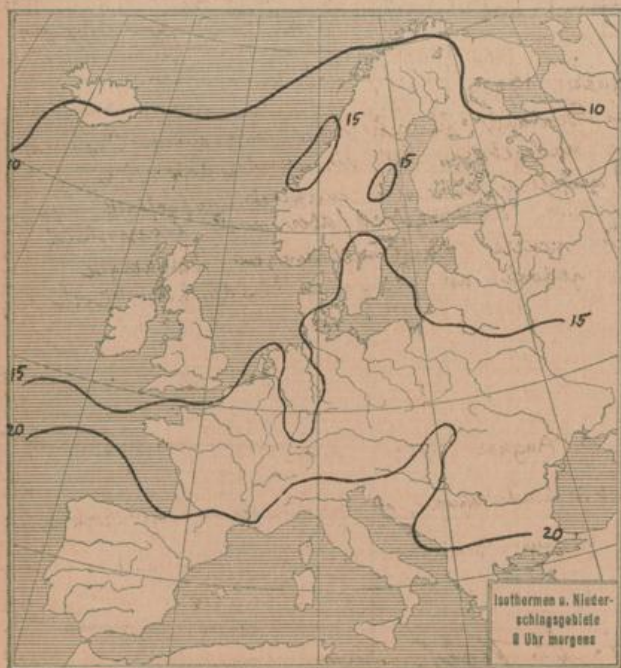
(Luftdruck der Bergstationen nicht auf Schwere und N-Meeresspiegel reduziert)

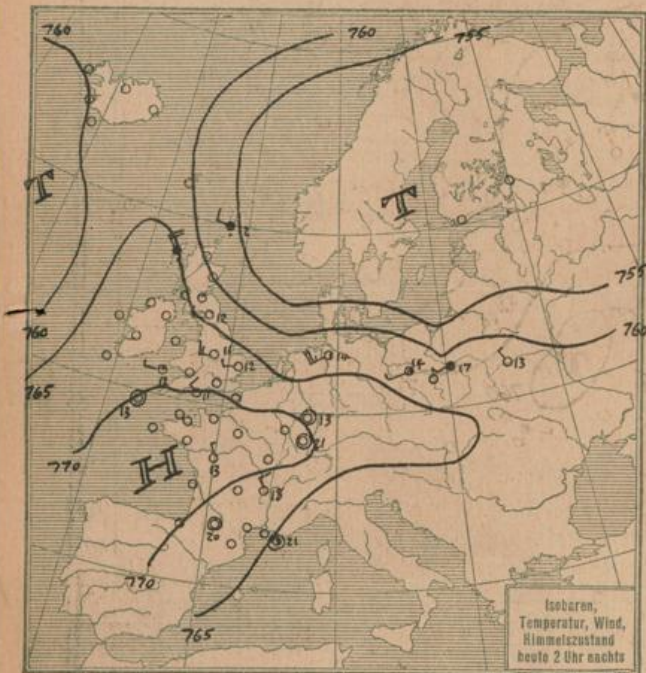
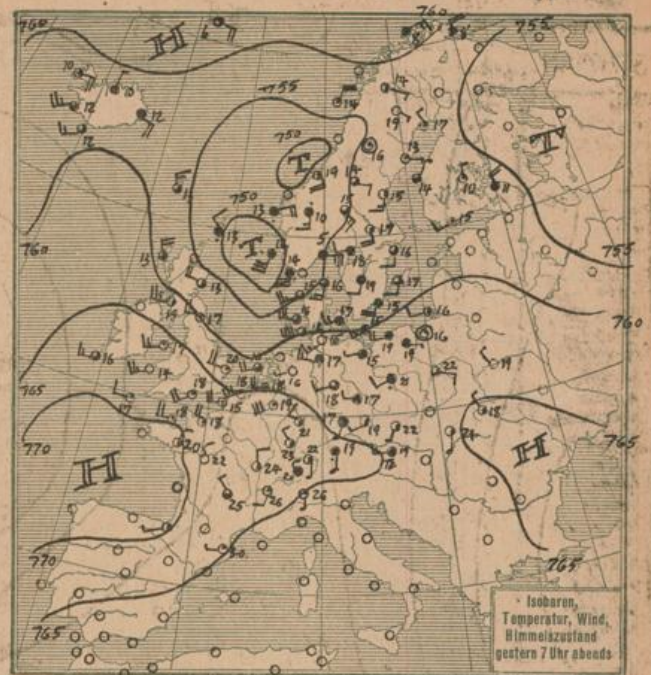
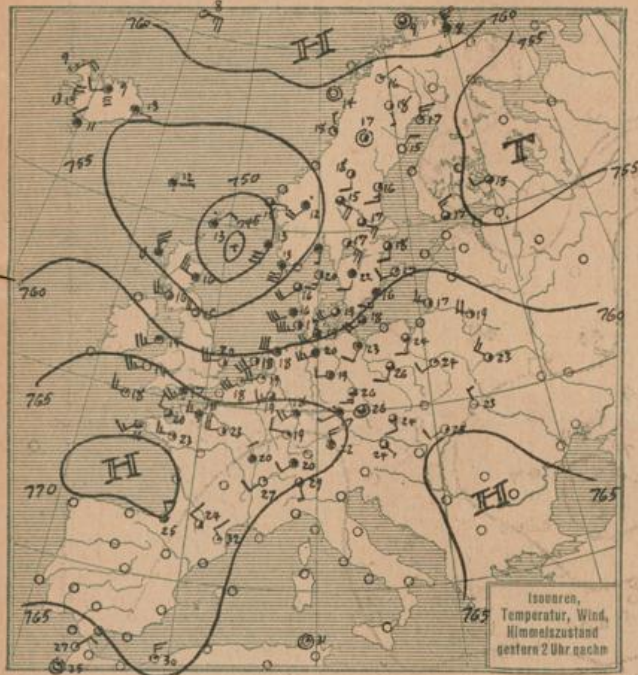
STATION	Höhe	HEUTE MORGEN													
		Zeit	Luftdruck	Wind	Himmel	Temp.	Feuchtigkeit	Luftdruck Char. u. Änd.	Niederschlag	Max.	Min.	Sichtweite	Witterungsverlauf	Bemerkungen	
Kahler Asten	832	8	6	WSW 4	≡	9	75-100	+0.5	7	15	8		zieml. heiter		
Bracken	1148	8	6	W 6	≡	6	75-100	+0.6	6	16	5		meist niederschlaglos		
Richtberg	1213	8	6	WNW 4	3	7	70-94	+0.5	2	16	5		meist niederschlaglos		
Zugspitze	2984	7.45	5	WNW 5	≡	1	70-100	0	16	11	1		meist "		
Santia	2500	7.30	5	WNW 8	≡	4		+0.2	-	-	4				
Heiden	800	7.30													
Sonnblick	3106	7.30													
Schneekeppe	1603	7.35	6	WNW 6	2	3	70-74	+0.7	4	12	3				

STATION	Seehöhe	Zeit	Boden	200	500	1000	1500	2000	2500	3000	3500	4000	4500	5000	Bemerkungen
Windenberg	122m	7a	12.4 11.2	10.5 11.2	10.5 11.2	10.5 11.2	10.5 11.2	10.5 11.2	10.5 11.2	10.5 11.2	10.5 11.2	10.5 11.2	10.5 11.2	10.5 11.2	Sichtw. bis 10 km
Bremen	-	8a	W 7	WSW 7	NW 2	WNW 18	WNW 10	WNW 10	WNW 10	WNW 10	WNW 10	WNW 10	WNW 10	WNW 10	" " 20 "
"	-	5a	W 6	W 12	WNW 4	WNW 4	WNW 4	WNW 4	WNW 4	WNW 4	WNW 4	WNW 4	WNW 4	WNW 4	" " 10 "
Friedrichshf.	400m	7a	15.1 7.2	NE 4	≡	≡	11.6 12.2	8.1 7.7	5.6 5.2	4.1 3.6	4.0 3.2	4.0 3.2	4.0 3.2	4.0 3.2	fr. u. 1900 m
Schleibheim	-	7a	3.7 E 4		WNW 4	WNW 7									a-m " " 50 "
Fürth	-	7a	WS		WNW 5	W 6	WNW 8	WNW 12		WNW 16		WNW 23	WNW 22		" " 10 "
Eger	-	8a				W 6		WNW 16	WNW 16	WNW 24					
Prasburg	-	8a			WNW 3	NW 7 8	NW 13	NW 16	WNW 13	WNW 18					

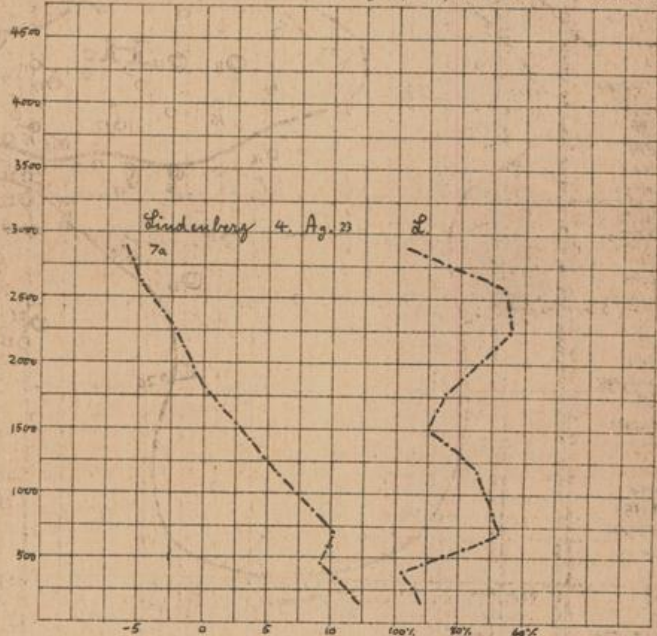
Korrektur:															
Dresden v. 12.1.23	-	7a	SE 1		SE 1	SE 1	NE 2	NE 2	NE 4	NE 2	ENE 6	NE 2	E 6	NNE 4	
Gr. Borstel	-	7a													
Hamburg v. 4. Aug. 23	17m	6a	SW 5		WNW 10	SW 12									Wolken 500m Sichtw. bis 4 km

Солнѣшнѣ, 4. Август 1923





Zustandskurven heute morgen, Temp. in Grad. C. Höhe 1/4 m.



ALLGEMEINE ÜBERSICHT 8 Uhr morgens: Sonnabend, 4. August 1923

Dem Drängen des mit seinem Kern auf das Festland übergetretenen, mit einem Ausläufer weit nach Norden anstehenden Hochdruckgebietes nachgebend, ist die Nordseedepression ostwärts ausgewichen. Dabei ist sie in zwei Teilwirbel zerfallen, die sich merklich aufgefüllt haben; mit ihren Rückseiten-Randwirbeln die Witterung im Küstengebiet aber noch beherrschen. Die vom Ozean bereits gestern gemeldete und durch neuere Schiffsmeldungen bestätigte neue Depression gewinnt ostwärts an Raum, dürfte jedoch an dem festländischen Hoch abprallen.

WETTERAUSSICHTEN AN DER DEUTSCHEN KÜSTE für Sonntag, 5. August 1923

NORDSEE: Schwache bis mäßige, zunächst nordwestliche, später rükdrehende Winde, vorwiegend heiter und trocken, jedoch Gewitterneigung, etwas wärmer.
 westl. OSTSEE: } Frische böige Winde aus West bis Nord, wolkeig, im Westen Gewitterneigung, im Osten noch
 östl. OSTSEE: } Regenschauer, etwas wärmer.

Sturmwarnungen:

Hamburg, Deutsche Seewarte.

Baselle

ABT. III.

J. A. St. Viel

NACHMITTAG UND ABEND DES VORTAGES

Sonnabend, 4. August 1923

Nr. 216 1923

DEUTSCHE STATIONEN	NACHMITTAG										ABEND									
	Zeit	Luft-druck	Wind	Himmel	Temp.	Abw. v. Mittel	Feuch-tigkeit	Luftdruck Char. Aend.	Sichtw.	Witterungsverlauf	See	Zeit	Luft-druck	Wind	Himmel	Temp.	Luftdruck Char. Aend.	Witterungsverlauf	See	
Borkum	2	76.5	W 6	4	16	-1	80-87	+2.1				7	7							
W' haven																				
Cuxhaven-Altenwalde																				
Helgoland	2																			
Keilum	2	59.2	W 7	2	17	-2	90-94	+1.0				7	68.4	W 8	0	16	+0.9	zieml. heiter		
Bremen												7	68.0	WNW 6	1	18	-	zieml. heiter		
Hamburg	2	61.9	WSW 5	4	20	0	54	+0.6	10 km	stärkerer Regen		7	62.6	WNW 3	-	17	+0.8	vorw. Niederschl.		
Kiel	2	61.2	SW 4	4	19	-1	95-100	+0.5		zieml. heiter		8	62.3	SW 3	0	15	+0.3	zieml. heiter		
Warnemünde												7	62.0	W 2	4	17	+1.0	mäßig bewölkt		
Swinemünde	2	60.4	SSW 2	4	23	+3	50-57	-0.8		zieml. heiter		7	61.3	W 1	4	15	+0.4	mehrw. Niederschl.		
Rügenwäldermünde	2											7	60.5	WNW 4	4	19	-0.2	mäßig bewölkt		
Danzig	2	62.5	SSW 2	3	24	+4	40-49	-0.8		zieml. heiter		7	60.9	E 1	4	19	-0.7	mäßig bewölkt		
Königsberg												7	62.1	Stille	1	16	-0.5	zieml. heiter		
Memel	2	62.6	WNW 3	2	17	-3	70-79	+0.6		zieml. heiter		7	62.8	W 2	2	16	-0.5	zieml. heiter		
Aachen	214	65.1	WSW 3	3	19		50-59	+0.2		zieml. heiter		7	65.9	WSW 6	1	19	+0.5	zieml. heiter		
Löningen												7	64.3	W 1	0	16	-	mäßig bewölkt		
Kassel	140											636								
Magdeburg		62.5	W 2	4	19		80-87	+0.9		geringer Niederschl.		7	63.8	WSW 2	3	18	+1.0	Niederschl. in Sch.		
Dresden	268	61.6	S 3	3	26	+4	40-49	-0.4		zieml. heiter		7	63.7	W 2	4	17	+0.4	Niederschl. in Sch.		
Berlin	2																			
Grünberg i/Sch.																				
Breslau	2	62.6	W 1	4	25	+3		-1.0		zieml. heiter		7	61.7	S 1	3	20	-0.8	mäßig bewölkt		
Frankfurt a/M.	2	65.1	SW 4	4	15		80-87	-0.2		geringer Niederschl.		7	65.6	WNW 1	2	21	+0.6	zieml. heiter		
Mainz	2	64.4	WNW 1	3	19			-0.2				7	65.1	WNW 2	2	21	+0.7	zieml. heiter		
Friedrichshafen												7	65.2	S 1	2	22	-0.0	Niederschl. in Sch.		
Bamberg												639	66.5	S 2	1	15	+1.0	mäßig Niederschl.		
Fürth	2											7								
München	2	64.5	WNW 3	4	22	+1	60-67	-0.0		mäßig bewölkt		7	63.6	S 1	0	19	-0.0	mäßig Niederschl.		

KÜSTENSTATIONEN UND FEUERSCHIFFE

List	2p SW 6-7, gsw. Sicht, See E, 7p SW 6-8, heiter, am. Sicht, See G	Borkumriff	2p 60.9, WSW 5, bewölkt, T. 17
Büik	2p 60.2, W 5, bewölkt, T. 18 7p 60.7, W 2, bewölkt, T. 19, Sicht 7.5	Amrumbank	2p WSW 5, bedeckt, See G, 7p WWS 4, bed. 5
Arkona	7p WNW 1, bedeckt, See 3	Adergrund	2p bedeckt, See G, Sicht +5m, 7p WWS 1, bed. 8, 5m
Kissenjode	Marientische 7p 62.2, W 4, bedeckt, T. 20	Borkum	

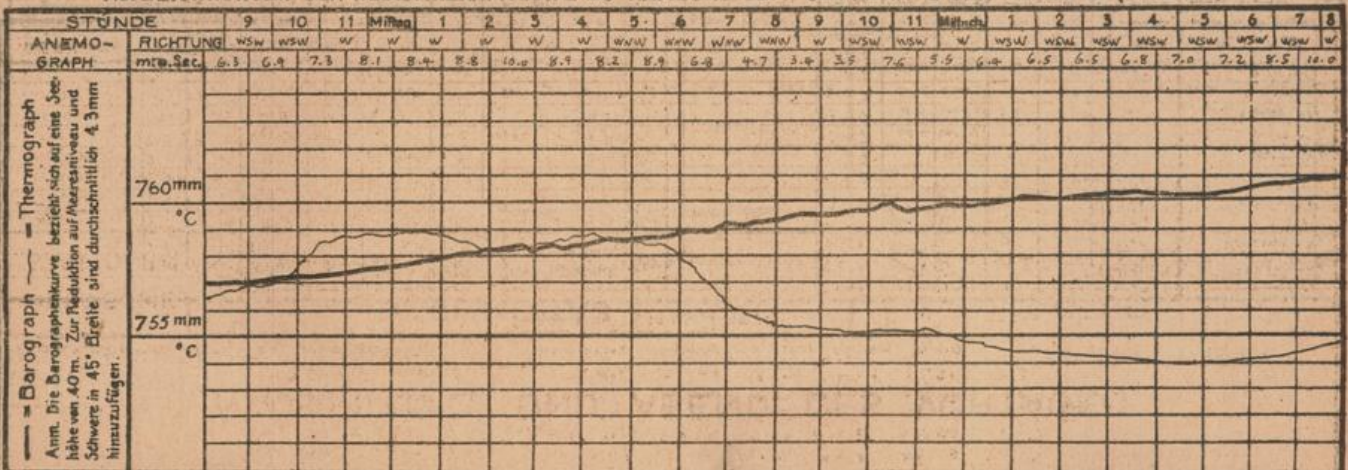
HÖHEN BEOBSACHTUNGEN

(Luftdruck der Bergstationen nicht auf Schwere und N-Meerespiegel reduziert)

STATION	Höhe	NACHMITTAG										ABEND									
		Zeit	Luftdr.	Wind	Himmel	Temp.	Feuch-tigkeit	Luftdruck Char. u. Aend.	Sichtw.	Witterungsverlauf	See	Zeit	Luftdr.	Wind	Himmel	Temp.	Luftdruck Char. u. Aend.	Witterungsverlauf	See		
Kahler Asten	852	230		SW 4	2	14	90-94	+0.8		zieml. heiter		7		WSW 4	3	12	+0.4	zieml. heiter			
Brocken	1148	214										7	665.7	W 6	3	9	+0.4	vorw. Niederschl.			
Fichtelberg	1213	2	642.1	WSW 4		14	80-83	-0.0		vorw. Niederschl.		7	661.8	WNW 5	0	11	+0.5				
Zugspitze	2964	214	538.1	WNW 2	3	5	95-100	-0.0		Gewitter		916	538.5	WNW 3	0	4	-0.2				
Säntis	2500											930	570.6	SW 8	0	7	+0.5				
Heiden	800											920									
Sonnblick	3106											638									
Schneekoppe	1603											904	631.2	WSW 5	0	9	-	mehrw. Niederschl.			

STATION	Wind in m/Sec	Seeshöhe	Zeit	Boden	200	500	1000	1500	2000	2500	3000	3500	4000	4500	5000	Bemerkungen
Lindenberg		122 m	2p	SW 2.5	SW 4	SW 6	WSW 7	SWNW 10	SWW 8	SW 6	SWW 4	A. cu, a. str., str. cu.				Sicht 10 km
"		"	5p	WNW 8	WSW 10	WNW 15	W 11	cu.								Sicht 10 km
Bremen		12 m		W 6	WSW 8	SWW 6	WSW 12	SWW 10	SWW 10	str. cu.	cu.					" 20 "
Helghead		2p		SWW 9	WSW 15	SSW 15	W 13	str. cu.								" 50 "
Mainz		7p		WNW 3	W 10	W 10	W 13	W 9	W 11	cu.	cu.					
Landau		7p		W 3	-	W 10	W 11	WSW 10	W 10	cu. str.	cu.					" 50 "
Bonn		7p		W 3	-	W 7	W 8	W 11	cu.							
Trier		7p		S 3	-	WSW 3	W 7	W 22	cu.							

AUFZEICHNUNGEN DER REGISTRIERAPPARATE ZU HAMBURG SEIT GESTERN 8 UHR MORGENS (M. E. Z.)



STATION	NACHMITTAG				ABEND				STATION	NACHMITTAG				ABEND							
	Luftdr.	Wind	Himmel	Temp.	Luftdruck Char. u. Aend.	Luftdr.	Wind	Himmel		Temp.	Luftdr.	Wind	Himmel	Temp.	Luftdruck Char. u. Aend.	Luftdr.	Wind	Himmel	Temp.	Luftdruck Char. u. Aend.	
Wien	63.5	SE	1	24	-	66.3	W	3	17	-											
Feldkirch						66.0	E	1	20	-											
Innsbruck						66.1	Stille	3	18	-											
Linz																					
Graz	63.5	S	2	25	-																
Zürich	63.5	SW	2	20	+0.5	65.6	NW	2	14	+0.2											
Bern	66.0	NW	1	23	0	67.0	NW	1	24	0											
Genf	66.0	SW	2	27	0	67.1	SW	2	26	+0.5											
Lugano	63.3	SE	3	29	-1.0	62.9	E	1	26	-1.0											
Helder	62.9	SW	2	13	+0.2	65.7	WSW	3	16	+0.2											
Vilshingen	64.9	SW	1	18	+0.2	66.2	SW	1	18	+0.2											
Utrecht	63.9	WSW	1	19	+1.5	65.0	WSW	4	18	+1.0											
Kopenhagen	59.5	SW	4	17	-0.5	59.9	WNW	3	17	+0.5											
Skagen	56.3	SW	3	20	-0.5	56.9	SW	3	16	0											
Hanshohn	55.1	SW	3	16	0	55.3	SW	3	15	-0.2											
Blauvandsbuk	57.5	WSW	3	16	+0.3	58.1	W	3	16	0											
Hammershus	60.5	SW	3	18	-0.2	60.0	WSW	3	15	-0.5											
Abisko	57.2	NE	1	16	0	57.0	ESE	1	17	-0.2											
Maporanda	57.4	WNW	3	17	0	57.2	NW	1	17	0											
Stensele	57.0	SW	2	17	0	56.9	Stille	1	16	-0.2											
Ostersund	56.4	SE	2	18	-0.5	56.2	E	2	18	0											
Herrnsand	58.1	S	2	16	0	57.8	S	2	15	-0.5											
Sarna	57.4	SE	3	15	-0.5	58.4	SE	3	15	-0.2											
Karlskud	57.8	SE	2	17	-1.0	56.2	WSW	2	18	-1.0											
Stockholm	57.5	S	3	16	+0.5	58.7	S	2	16	-0.3											
Jönköping	57.8	SW	2	12	-1.0	57.5	SW	2	19	0											
Wisby	60.6	WNW	2	17	0	59.2	SW	1	3	17	-0.5										
Kalmar	60.8	SW	3	16	-0.5	59.2	SW	4	15	-1.0											
Spitzbergen						60.1	NNE	0	8	0											
Jngö	61	Stille	3	9	+0.2	60.9	NE	3	8	0											
Mygbuget																					
Valdersund						57.6	SE	4	19	+1.2											
Kinn	50.8	E	1	15	-0.8	50.5	E	1	14	-0.4											
Lilster	52.3	SW	1	13	-1.0	52.6	S	1	13	+1.2											
Bären Insel	61.5	NW	2	12	0	61.4	NNE	4	3	-0.4											
Röst	57.7	Stille	0	14	-0.4	56.6	NNE	2	14	+0.8											
Jan Mayen	62.3	E	0	8	0	63.0	ESE	2	6	+0.4											
Färder	55.6	S	1	8	-0.8	55.1	E	5	4	5	-0.8										
Vardö	58.4	WNW	3	8	+0.3	57.1	WNW	4	8	-0.4											
Brönno	56	N	1	18	-0.8																
Ufsire	56.3	SW	1	13	-0.8	48.2	SW	6	12	-0.8											
Dombås	54.2	SW	4	12	-0.4	52.4	S	3	10	-0.8											
Helsingfors	57.6	NW	3	17	+0.5	57.8	WSW	2	15	+0.5											
Sordavala	53.6	WNW	3	18	+0.5	53.3	NW	3	11	+1.0											
Vasa						53.0	NNE	1	5	19	-										
Kuopio						56.8	N	1	10	+0.5											
Sedankylä																					
Reval																					
Dorpat																					
Filsand																					
Hungerburg																					
Posen	61.8	SW	3	26	-1.0	61.2	W	2	21	-0.5											
Warschau	64.2	SW	1	24	-1.0	61.6	ESE	2	22	-0.8											
Wilna	57.5	WNW	2	19	-																
Lublin																					
Krakau																					
Lemberg	64	WNW	0	23	-1.5	65.5	NW	1	2	13	-1.0										
Bromberg																					
Pinsk	62.1	NW	3	23	0	62.4	NW	1	0	19	0										
Prag	62.6	Stille	3	24	-0.5	64.1	WNW	1	2	19	+1.0										
Eger	64.8	WNW	1	27	+0.5	64.8	SW	1	17	+0.5											
Pressburg	60.1	S	3	29	-1.0	62.0	S	1	2	26	-0.5										
Kaschau	62.7	SW	2	23	-0.3	62.3	S	1	2	24	-0.5										
Olmütz	63.4	SE	2	24	-1.0	62.3	SW	1	2	22	-0.5										
Budapest																					
Belgrad																					

BEOBACHTUNGEN VON 2 UHR NACHTS

STATION	Luftdr.	Wind	Himmel	Temp.	Luftdruck Char. u. Aend.	Bemerkungen	STATION	Luftdr.	Wind	Himmel	Temp.	Luftdruck Char. u. Aend.	Bemerkungen	
Hamburg	63.6	WSW	5	2	+0.2		Wien	67.5	WNW	2	10	+0.5		
Posen	62.9	WNW	1	2	+0.3		Guernsey	60.9	WNW	1	0	13	+0.4	
Warschau	61.0	SW	1	17	-0.5		Stornoway	62.5	NW	4	0	-	+1.9	
Pinck	62.8	NW	1	0	-0.2		Yarmouth	61.4	W	2	0	12	+0.8	
Lerwick	58.9	WNW	2	0	+2.3		Calshot	70.1	WNW	2	0	11	+0.8	
Lothl	62.6	WNW	6	0	+2.3		Bordeaux	69.1	N	8	0	14	-0.3	
Cranwell	67.8	W	3	0	+1.2		Lyön	69.3	WNW	3	0	18	+0.9	
Scilly	70.2	Stille	0	11	0		Paris	70.8	Stille	0	11	+0.6		
Tynemouth	64.6	W	2	0	+1.2		Strasbourg	70.9	Stille	0	21	+1.1		
Pembroke	69.3	W	1	13	+0.8		Toulouse	69.6	Stille	0	20	-0.1		
Cranston	69.5	WNW	2	1	+1.2			71.3	WNW	1	0	13	-	

Schiffsmeldungen

Breite	Länge	Luftdr.	Wind	Bedeckung	Temp.	Sichtw.
3 Aug.	20	45.7 N	4.4 W	57.6	WNW 6	7/10 an
	20	57.8 N	14.1 W	60.6	NW 7	4/10 "
	20	49.2 N	23.1 W	54.6	ESE 6	10/10 "
	20	50.3 N	7.4 W	66.6	WNW 6	0/10 an
	70	57.9 N	11.3 W	62.8	W 4	7/10 an

Diese Angaben sind für die Zwecke der Schiffsverkehrskontrolle bestimmt und dürfen nicht veröffentlicht werden.